

# 第 4 章



---

## 地域特性を活かした パークマネジメント方針

## ●基本的な考え方

第4章のパークマネジメント方針では、第3章の取組方針を受けて、大田区の公園における将来像の実現に向けたマネジメントの方向性を示します。

取組は、地域や公園の特性に合わせて選択的に進めていきます。

### <地域区分>

「グリーンプラン」では、大田区を図34に示す7つの地域に区分し、地域別のみどりのまちづくりの方針を示しています。

本計画では、「グリーンプラン」で設定される7つの地域ごとに、公園のマネジメントの方向性を示します。



図34 「グリーンプラン」による7つの地域区分

## ＜関連計画との整合＞

パークマネジメントの考え方は、公園の特徴や周辺環境を十分に踏まえながら、まちづくり関連計画との整合性を図ることが重要です。駅周辺のグランドデザインや「大田区景観計画」、「大田区歴史的風致維持向上計画」などの各関連計画の対象範囲を地図上で表し、それらを踏まえたマネジメント方針を示します（図 35）。

各関連計画とその範囲については表 11 のとおりです。

### 各種関連計画

大田区緑の基本計画  
グリーンプランおおた

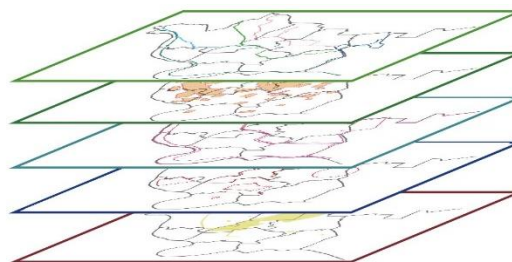
大田区グリーンインフラ事業計画

大田区景観計画

駅周辺地区グランドデザイン

大田区歴史的風致維持向上計画

⋮



⋮

各関連計画が示す  
地域別方針を統合

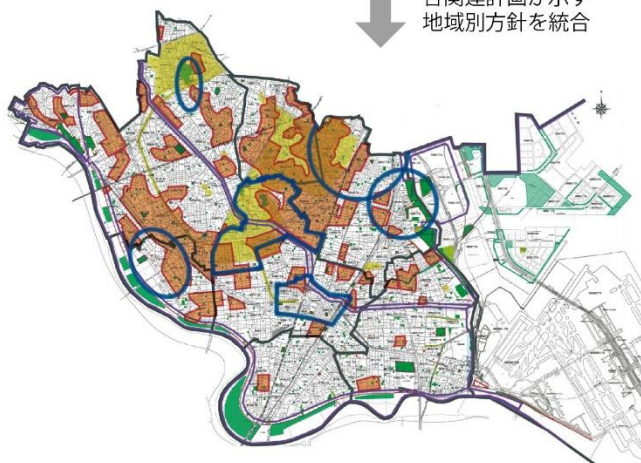


図 35 パークマネジメントにおける方針の考え方

表 11 関連計画とマネジメントの方向

凡例	関連計画	範囲
■	駅周辺地区のグランドデザイン、まちづくり方針	駅周辺計画等の方針の対象範囲
□	大田区景観計画	景観形成重点地区
■	大田区グリーンインフラ事業計画	雨水集積範囲
■	大田区歴史的風致維持向上計画	歴史的風致の範囲※

※景観や地域特性等を踏まえ、歴史文化と公園が密接な関係性を持つ歴史的風致（日蓮信仰、洗足池の景観保全、馬込文士村）を対象とする。

## ●本章の構成

### <パークマネジメント方針の掲載地域と公園>

パークマネジメント方針を示す地域と公園は表12の通りです。

7つの地域ごとに地域に根差した公園とその地域の拠点公園のマネジメント方針を示します。

地域に根差した公園とは、拠点公園以外の公園を表します。

表12 パークマネジメントの掲載地域と公園

地域	公園等
1 台地部地域	1-1. 地域に根ざした公園（台地部地域）
	1-2. 洗足池公園
	1-3. 多摩川台公園
	1-4. 田園調布せせらぎ公園
	1-5. 東調布公園
	1-6. 宝来公園
2 馬込・池上地域	2-1. 地域に根ざした公園（馬込・池上地域）
	2-2. 本門寺公園
	2-3. 池上梅園
3 大森地域	3-1. 地域に根ざした公園（大森地域）
	3-2. 平和の森公園
	3-3. 大森ふるさとの浜辺公園
4 蒲田地域	4-1. 地域に根ざした公園（蒲田地域）
5 多摩川沿い地域	5-1. 地域に根ざした公園（多摩川沿い地域）
	5-2. 下丸子公園
6 糎谷・羽田地域	6-1. 地域に根ざした公園（糎谷・羽田地域）
	6-2. 萩中公園
	6-3. 東糎谷防災公園
	6-4. 本羽田公園
7 空港臨海部地域	7-1. 地域に根ざした公園（空港臨海部地域）
	7-2. 平和島公園
	7-3. 昭和島二丁目公園
その他	多摩川河川敷緑地※

※多摩川河川敷緑地は拠点公園ではありませんが、大田区の広範囲に及ぶ重要なみどりの拠点であることから方針を示します。



## <各地域のパークマネジメント方針の構成>

各地域のパークマネジメント方針の構成は次のとおりです。

### 1 台地部地域

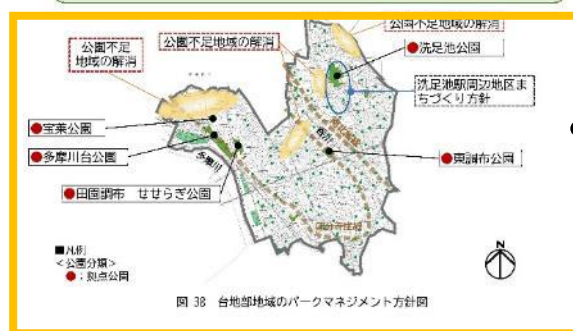
地域の特性や、その地域の公園数、面積を記載しています。

- (1) 地域特性
- 1) 土地利用  
台地部地域は、変化に富んだ地形を生かした住宅地が広がり、豊かな自然や自然資源が豊富な地域です。また、呑川沿いの一部地域には、工場・倉庫と住宅が混在した市街地が広がっています。  
田園調布周辺や洗足池周辺では国政地区が指定されており、多摩川台公園や洗足池公園と一体となった緑豊かな住環境の維持・保全が図られています。
- 2) 公園整備状況
- |           |   |                           |
|-----------|---|---------------------------|
| 地区全体      | 133 箇所、448,363 m <sup>2</sup>                                 | ※ 総合公園、児童公園、児童遊園、棒も、その他緑地 |
| 拠点公園      | 洗足池公園 (78,908 m <sup>2</sup> ) 東調布公園 (25,229 m <sup>2</sup> ) |                           |
|           | 田園調布せせらぎ公園 (43,459 m <sup>2</sup> )                           |                           |
|           | 多摩川台公園 (68,052 m <sup>2</sup> ) 宝来公園 (12,408 m <sup>2</sup> ) |                           |
| 地域に根ざした公園 | 128 箇所、220,405 m <sup>2</sup>                                 |                           |

上位計画である「グリーンプランおおた」の地域別みどりのまちづくりの方針です。

- (2) 地域別みどりのまちづくりの方針  
本プランのパークマネジメント方針は、「大田区緑の基本計画 グリーンプランおおた」の本地域のみどりのまちづくりの方針に則って進めます。

「大田区緑の基本計画 グリーンプランおおた」の本地域のみどりのまちづくりの方針  
「豊かな自然と潤いのある住環境が広がるみどりのまち」



地域内の主なまちづくりの方針、拠点公園の位置、公園不足地域等を示しています。

#### 1-1. 地域に根ざした公園（台地部地域）

地域に根ざした公園のパークマネジメントの基本的な考え方を示しています。

台地部地域は、変化に富んだ地形を活かした閑静な住宅地が広がり、貴重な水辺空間を有する小池公園があるなど、自然が豊かな地域です。この地域に根ざした公園では、鶴の木松山公園をはじめとする崖線沿いの貴重な緑の保全に努めるとともに、グリーンインフラや防災のための施設整備、子育て・子育て施設の拡充や健康づくりの推進、公園不足地域の解消に向けた公園整備などに取り組んでいき、関連計画と連携しながらパークマネジメントを行っていきます。

地域の特徴的な公園を写真と共に紹介しています。



地域内の主な関連計画や整備予定のある公園を示しています。

## 1-2. 洗足池公園

### ●公園の特徴

洗足池公園は、大田区内初の東京都指定名勝です（平成31年3月に指定）。江戸時代、歌川広重の名所江戸百景『千束の池袋装懸松』にも描かれた美しい景観は、今現在もサクラや紅葉、豊かな緑で彩られ、四季折々の表情を見せます。

公園の周りには池月橋、水生植物園のほか、勝海舟夫妻墓所、西郷南洲（隆盛）留魂詩碑、徳富蘇峰詩碑（高橋詠嘆之詩碑）、名馬池月之像など、見どころがたくさんあります。

令和7年度には、美しい街並みや自然環境などを表彰する都市景観大賞特別賞を受賞しました。



所在地：南千束2-14-5  
面積：約78,808㎡  
開設年月日：1990年4月1日  
都市公園の種類：総合公園



拠点公園の施設や景観などの特徴を説明しています。二次元コードを読み込むと、区ホームページの公園紹介ページへアクセスできます。

拠点公園の位置を示しています。

公園の所在地、面積、開設年月日、都市公園の種類を記載しています。

公園の主な施設を平面図で表しています。

公園の主な施設等について写真と共に解説しています。

拠点公園のパークマネジメントの基本的な考え方を示しています。

### ●洗足池公園のマネジメント方針

洗足池公園は、都内屈指の広さを有する「洗足池」を中心とする開放的な水と緑の景観が広がっており、古くから江戸近郊における景勝地として多くの人々に親しまれてきました。

当公園は、地域が一丸となって「景観づくり」に取り組んできたことから、「洗足池」の美しく貴重な景観は江戸時代から現在に引き継がれ、次世代へと着実に受け継がれています。

名勝洗足池公園保存活用計画と運動を回り、水と緑に加え、歴史文化資源を保存活用することで公園のさらなる魅力を引き出し、区内の拠点となる公園を目指していきます。

#### パークマネジメントの推進に向けた取組

【運営】こどもの視点で創る公園づくり	【重点】
① 公園における取組や再整備などにおいて、こどもの意見を取り入れた公園運営を行うことで、世代を超えて愛されとともに、魅力ある公園づくりを目指します。	こども
② 【運営】駅周辺公園における利活用の促進 ・洗足池駅周辺地区まちづくり方針の考え方を踏まえ、駅周辺の公園と一体洗足池公園の更なる利用を促進します。 ・まちの活性化や公園の魅力向上を目指して歴史文化行事やイベントを実施し、にぎわいを創出します。	駅周辺
③ 【運営】景観を活かした公園づくり ・古くから親しまれてきた洗足池を中心とした風致景観を適切に保存し継承してまいります。 ・池水環境の保全維持に向けて水質浄化対策に機動的に取り組んでいきます。	景観
④ 【運営】歴史文化を保存活用する公園づくり ・国内の史跡、文化財、石碑などの歴史文化的資源を後世に継承していくため適切に保護・保全し、史なる活用を図ります。 ・「大田区歴史的風致維持向上計画」との運動を回り、歴史的風致の情景や活動を感じられる公園づくりを推進します。	歴史文化
⑤ 【運営】防災・減災に寄与する公園づくり 【整備】グリーンインフラによる公園整備 ・震災時の避難場所として安全に避難できるよう防災機能の向上を図ります。 ・集中豪雨による内水氾濫や海、河川による外水氾濫を抑制するため、公園空間における雨水浸透・貯留機能の確保や、立地・地形を活かした高台の整備など、グリーンインフラの整備を推進します。	防災・減災
⑥ 【運営】持続可能な公園運営 【整備】利便性の高い公園整備 ・ユニバーサルデザインやバリアフリーの視念に基づき、誰もが安全・快適に利用できる運営及び整備を行います。	持続可能な公園運営
⑦ 【管理】公園施設の適正な管理 ・公園内の史跡や文化財、石碑等の歴史的資源は定期的な現状把握を実施し、保存管理に向けた適切な措置に取り組んでいきます。	公園施設の適正な管理
⑧ 【管理】植栽・緑地の適正な管理 ・池周辺の樹木や桜山のサクラなど、洗足池の景観を構成する重要な樹木については景観に配慮した管理を行い適切に保全・更新してまいります。 ・「おたの名木選」に指定されているムクノキは、区内のシンボルツリーとしての魅力を保全し、後世に引き継ぎます。	植栽・緑地の適正な管理

第3章で示した取組方針のうち、主な取組事項について、地域や公園の特性に合わせて整理しています。

5つのアプローチとの関係を表しています。

第1章で示した重点的な取組に該当するものに付けています。

# 1 台地部地域

## (1) 地域特性

### 1) 土地利用

台地部地域は、変化に富んだ地形を生かした住宅地が広がり、豊かな自然や自然資源が豊富な地域です。また、呑川沿いの一部地域には、工場・倉庫と住宅が混在した市街地が広がっています。

田園調布周辺や洗足池周辺では風致地区が指定されており、多摩川台公園や洗足池公園と一体となった緑豊かな住環境の維持・保全が図られています。

### 2) 公園整備状況

地区全体 : 133 箇所、448,363 m<sup>2</sup>※ ※公園、児童公園、児童遊園、緑地、その他緑地  
拠点公園 : 洗足池公園 (78,808 m<sup>2</sup>) 東調布公園 (25,229 m<sup>2</sup>)  
田園調布せせらぎ公園 (43,459 m<sup>2</sup>)  
多摩川台公園 (68,052 m<sup>2</sup>) 宝来公園 (12,408 m<sup>2</sup>)  
地域に根ざした公園 : 128 箇所、220,405 m<sup>2</sup>

## (2) 地域別のみどりのまちづくりの方針

本プランのパークマネジメント方針は、「大田区緑の基本計画 グリーンプランおおた」の本地域のみどりのまちづくりの方針に則って進めます。

「大田区緑の基本計画 グリーンプランおおた」の本地域のみどりのまちづくりの方針

「豊かな自然と潤いのある住環境がつながるみどりのまち」

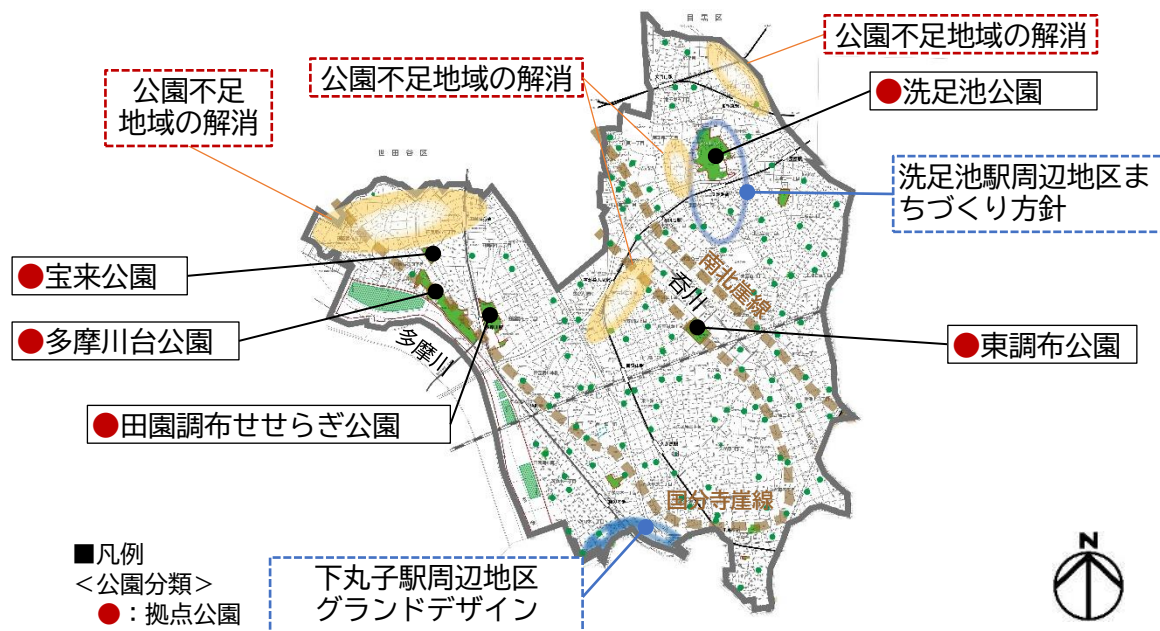


図 36 台地部地域のパークマネジメント方針図



## 1-1. 地域に根ざした公園（台地部地域）

台地部地域は、変化に富んだ地形を活かした閑静な住宅地が広がり、貴重な水辺空間を有する小池公園があるなど、自然が豊かな地域です。この地域に根ざした公園では、鵜の木松山公園をはじめとする崖線沿いの貴重な緑の保全に努めるとともに、グリーンインフラや防災のための施設整備、子育て・子育て施設の拡充や健康づくりの推進、公園不足地域の解消に向けた公園整備などに取組み、関連計画と連携しながらパークマネジメントを行っていきます。

### 01 小池公園



水辺環境を活かし、身近な生き物との共生をテーマに整備された公園。

### 02 水神公園

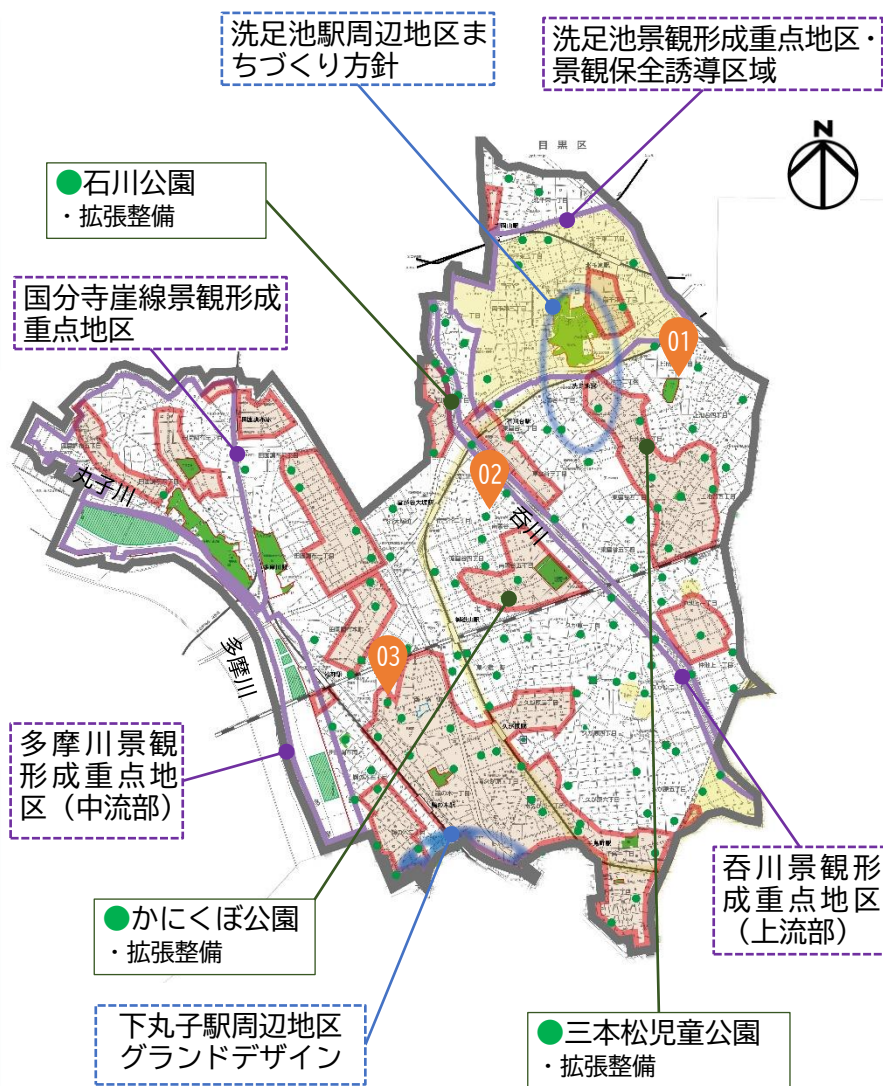


水神が祭られていた土地であるという伝承があり、洗い場等を復元した公園。

### 03 西嶺高砂公園



武蔵野の雑木林が多く残る。梅の木もあり、四季を楽しむ公園。



#### ■ 凡例

<関連計画とマネジメントの方向>

凡例	範囲	凡例	範囲
	まちづくり方針の対象範囲		景観形成重点地区
	雨水集積範囲		歴史的風致の範囲

<公園分類>

●：地域に根ざした公園

図 37 台地部地域の主な公園のマネジメント方針図

## ●地域に根ざした公園のマネジメント方針

パークマネジメントの推進に向けた取組	
①	<p>【運営】こどもの視点で創る公園づくり      </p> <p>【整備】こどもの笑顔を育む公園整備</p> <ul style="list-style-type: none"> <li>・公園ストック再編として、計画的・効果的に「子育てひろば公園づくり」を推進します。</li> <li>・こどものニーズを具現化する取組として、大きな遊具やアスレチックなどを整備します。</li> </ul> <p>対象公園 子育てひろば（しんせい児童公園(R7)）</p>
②	<p>【運営】防災・減災に寄与する公園づくり      </p> <p>【整備】グリーンインフラによる公園整備</p> <ul style="list-style-type: none"> <li>・「大田区グリーンインフラ事業計画」における雨水集積範囲に位置する公園は、雨水浸透・貯留施設等の設置を促進します。</li> </ul> <p>対象公園 雨水対策（東中公園 ほか）※資料編参照</p>
③	<p>【運営】駅周辺公園における利活用の促進      </p> <ul style="list-style-type: none"> <li>・「下丸子駅周辺地区ランドデザイン」「洗足池駅周辺地区まちづくり方針」の考え方を踏まえ、公民連携などの様々な手法によるにぎわいの創出や公園のリニューアルに取り組みます。</li> </ul>
④	<p>【運営】景観を活かした公園づくり     </p> <ul style="list-style-type: none"> <li>・「大田区景観計画」の景観重要公共施設に指定されている公園は、特徴的な景観形成を図ります。</li> </ul> <p>対象公園 小池公園、鵜の木松山公園</p>
⑤	<p>【運営】歴史文化を保存活用する公園づくり     </p> <ul style="list-style-type: none"> <li>・歴史的風致の範囲に位置する公園は、「大田区歴史的風致維持向上計画」との連動を図り、歴史的風致の情景や活動を感じられる公園づくりを推進します。</li> </ul> <p>対象公園 東嶺公園、南千束東児童公園、千束西児童公園 ほか ※資料編参照</p>
⑥	<p>【運営】元気あふれる健康公園づくり     </p> <ul style="list-style-type: none"> <li>・公園ストック再編として、利用者ニーズを的確に捉え「いきいき健康公園づくり」に取り組みます。</li> </ul> <p>対象公園 鵜の木地区(R4)（田園調布南公園、鵜の木二丁目児童公園 ほか） 仲池上・久が原地区(R5)（久が原久根児童公園、仲池児童公園 ほか）※資料編参照</p>
⑦	<p>【運営】持続可能な公園運営     </p> <ul style="list-style-type: none"> <li>・ふれあいパーク活動は、区民協働による公園清掃や花壇づくりを継続的に推進します。</li> <li>・都市計画事業による公園の拡張整備を計画的に推進します。</li> <li>・公園不足地域における公園用地の確保及び新設に努めます。</li> </ul> <p>対象公園 都市計画公園（石川公園、三本松児童公園、かにくぼ公園） 公園不足地域（南千束三丁目、南雪谷二丁目、田園調布五丁目）</p>
⑧	<p>【整備】大田区らしさあふれる公園整備     </p> <ul style="list-style-type: none"> <li>・公園施設を地域のシンボルとして位置づけるために、特徴的な花壇や遊具などを整備します。</li> </ul>
⑨	<p>【管理】公園施設の適正な管理     </p> <ul style="list-style-type: none"> <li>・区民主導による管理を行う公園は、コンセプトや方針に基づく体制を図ります。</li> </ul> <p>対象公園 くさっぱら公園</p>
⑩	<p>【管理】植栽・緑地の適正な管理     </p> <ul style="list-style-type: none"> <li>・「おおたの名木選」は、区内のシンボルツリーとしての魅力を保全し、後世に引き継ぎます。</li> </ul> <p>対象公園 千鳥いこい公園（久井、サウ）、東中公園（アマツ）、久が原光児童公園（エノ）</p>

※対象公園については、関連計画の改定、公園ごとの詳細設計及び地元調整等により変更する場合があります。



## 1-2. 洗足池公園

### ●公園の特徴

洗足池公園は、大田区内初の東京都指定名勝です（平成31年3月に指定）。江戸時代、歌川広重の名所江戸百景『千束の池袈裟懸松』にも描かれた美しい景観は、今現在もサクラや紅葉、豊かな緑で彩られ、四季折々の表情を見せます。

公園の周りには池月橋、水生植物園のほか、勝海舟夫妻墓所、西郷南洲（隆盛）留魂詩碑、徳富蘇峰詩碑（両雄詠嘆之詩碑）、名馬池月之像など、見どころがたくさんあります。

令和7年度には、美しい街並みや自然環境などを表彰する都市景観大賞特別賞を受賞しました。



所在地：南千束 2-14-5  
面積：約 78,808 m<sup>2</sup>  
開設年月日：1990 年 4 月 1 日  
都市公園の種類：総合公園



01 桜山



春に桜が満開になると花見の場所として地域から親しまれている場所。

02 弁天島



洗足池にある島。昭和9年に現在の鎮座地に再興した厳島神社がある。

03 池月之像



源頼朝の馬で、佐々木高綱に与えられ活躍した名馬・池月の銅像。

04 水生植物園



自然観察や野鳥観察等、自然とのふれあいの場として利用されている。

05 桜広場



周囲を桜に囲まれた広場で池を望むようにパーゴラやベンチが整備。

06 池月橋



池の景観を風情豊かにする木製の三連太鼓橋。5月には「春宵の響」が開催。

07 洗足池



江戸時代から景勝地として親しまれた池。平成31年3月に都指定名勝に登録。

08 ボートハウス



洗足池の貸しボートおよび休憩施設（民間による運営）。

## ●洗足池公園のマネジメント方針

洗足池公園は、都内屈指の広さを有する「洗足池」を中心とする開放的な水と緑の景観が広がっており、古くから江戸近郊における景勝地として多くの人々に親しまれてきました。

当公園は、地域が一丸となって“景観づくり”に取り組んできたことから、「洗足池」の美しく貴重な景観は江戸時代から現在に引き継がれ、次世代へと着実に受け継がれています。

名勝洗足池公園保存活用計画と連動を図り、水と緑に加え、歴史文化資源を保存活用することで公園のさらなる魅力を引き出し、区内の拠点となる公園を目指していきます。

パークマネジメントの推進に向けた取組	
①	<p>【運営】こどもの視点で創る公園づくり <b>重点</b> </p> <ul style="list-style-type: none"> <li>公園における取組や再整備などにおいて、こどもの意見を取り入れた公園運営を行うことで、世代を超えて愛されとともに、魅力ある公園づくりを目指します。</li> <li>自然環境や歴史文化における意識醸成を図るため、学校や地域などと連携して学び場としての積極的な活用を図ります。</li> </ul>
②	<p>【運営】駅周辺公園における利活用の促進 <b>重点</b> </p> <ul style="list-style-type: none"> <li>「洗足池駅周辺地区まちづくり方針」の考え方を踏まえ、駅周辺の公園として洗足池公園の更なる利用を促進します。</li> <li>まちの活性化や公園の魅力向上を目指して歴史文化行事やイベントを実施し、にぎわいを創出します。</li> </ul>
③	<p>【運営】景観を活かした公園づくり </p> <ul style="list-style-type: none"> <li>古くから親しまれてきた洗足池を中心とした風致景観を適切に保存し継承していきます。</li> <li>池水環境の保全維持に向けて水質浄化対策に継続的に取り組んでいきます。</li> </ul>
④	<p>【運営】歴史文化を保存活用する公園づくり </p> <ul style="list-style-type: none"> <li>園内の史跡、文化財、石碑などの歴史文化的資源を後世に継承していくため適切に保護・保全し、更なる活用を図ります。</li> <li>「大田区歴史的風致維持向上計画」との連動を図り、歴史的風致の情景や活動を感じられる公園づくりを推進します。</li> </ul>
⑤	<p>【運営】防災・減災に寄与する公園づくり </p> <p>【整備】グリーンインフラによる公園整備</p> <ul style="list-style-type: none"> <li>震災時の避難場所として安全に避難できるよう防災機能の向上を図ります。</li> <li>集中豪雨による内水氾濫や海、河川による外水氾濫を抑制するため、公園空間における雨水浸透・貯留機能の確保や、立地・地形を活かした高台の整備など、グリーンインフラの整備を推進します。</li> </ul>
⑥	<p>【運営】持続可能な公園運営 </p> <p>【整備】利便性の高い公園整備</p> <ul style="list-style-type: none"> <li>ユニバーサルデザインやバリアフリーの視点に基づき、誰もが安全・快適に利用できる運営及び整備を行います。</li> </ul>
⑦	<p>【管理】公園施設の適正な管理 </p> <ul style="list-style-type: none"> <li>公園内の史跡や文化財、石碑等の歴史的資源は定期的な現状把握を実施し、保存管理に向けた適切な措置に取り組んでいきます。</li> </ul>
⑧	<p>【管理】植栽・緑地の適正な管理 </p> <ul style="list-style-type: none"> <li>池周辺の樹木や桜山のサクラなど、洗足池の景観を構成する重要な樹木については景観に配慮した管理を行い適切に保全・更新していきます。</li> <li>「おおたの名木選」に指定されているムクノキは、区内のシンボルツリーとしての魅力を保全し、後世に引き継ぎます。</li> </ul>



## 1-3. 多摩川台公園

### ●公園の特徴

多摩川台公園は、多摩川に沿って伸びる丘陵地に約750mにわたって展開しています。多摩川八景見晴台、亀甲山古墳等、宝萊山古墳、海南亭、水生植物園、四季の植物園、あじさい園、ふたつの広場などがあります。

桜、あじさいなど四季折々の花や自然林の道の散策が楽しめます。公園入口には、「多摩川台公園古墳展示室」があります。高い標高から眺める多摩川、丹沢山地、富士山などの景色は多摩川八景にも数えられています。










所在地：田園調布 1-63-1  
面積：約 68,052 m<sup>2</sup>  
開設年月日：1953 年 6 月 15 日  
都市公園の種類：地区公園



©Geo Technologies, Inc. ©PASCO CORPORATION

## ●多摩川台公園のマネジメント方針

多摩川台公園では、古墳群を中心とした歴史学習の場としての価値を大切にしながら、春の桜や初夏のアジサイなど四季折々の美しい植栽による彩りを提供します。また、国分寺崖線沿いの貴重な樹林帯については、生物多様性にも配慮した適切な保護と管理を行い、都市における貴重な緑地空間として景観の維持・向上に努め、歴史と自然が調和した公園の魅力を次世代へ継承していきます。

パークマネジメントの推進に向けた取組	
①	<p>【運営】こどもの視点で創る公園づくり <b>重点</b> </p> <ul style="list-style-type: none"> <li>公園における取組や再整備などにおいて、こどもの意見を取り入れた公園運営を行うことで、世代を超えて愛されるとともに、魅力ある公園づくりを目指します。</li> </ul>
②	<p>【運営】景観を活かした公園づくり </p> <ul style="list-style-type: none"> <li>「大田区景観計画」における景観形成重点地区に位置し、かつ景観重要公共施設として、緑豊かでうるおいのある多摩川台公園の魅力ある景観の保全に努めます。</li> <li>「多摩川八景」のひとつである多摩川台公園の眺望については、見晴台から望む多摩川や背景の山々で構成する雄大な景観を守るために、樹木や草本の適切な管理を行い、その景観を保全します。</li> <li>多摩川台公園には鳥や昆虫をはじめとする多くの生き物が生息していることから、これらの生き物にとって住みやすい環境づくりを進めます。</li> </ul>
③	<p>【運営】駅周辺公園における利活用の促進 <b>重点</b> </p> <ul style="list-style-type: none"> <li>駅のすぐ近くの拠点公園であるという立地を活かし、多くの人々が訪れにぎわいを創出する取組を推進します。</li> </ul>
④	<p>【運営】歴史文化を保存活用する公園づくり </p> <p>【管理】公園施設の適正な管理</p> <ul style="list-style-type: none"> <li>国指定史跡亀甲山古墳をはじめとした古墳群については、歴史的価値を保全するための適切な管理を行うとともに、その文化的重要性を発信・継承していくための取り組みを推進します。</li> <li>解説板の充実やプログラムの実施などにより、古墳群の歴史や文化を学べる場としての更なる活用を図ります。</li> </ul>
⑤	<p>【運営】防災・減災に寄与する公園づくり <b>重点</b> </p> <p>【整備】グリーンインフラによる公園整備</p> <ul style="list-style-type: none"> <li>集中豪雨による内水氾濫や海、河川による外水氾濫を抑制するため、公園空間における雨水浸透・貯留機能の確保や、立地・地形を活かした高台の整備など、グリーンインフラの整備を推進します。</li> </ul>
⑥	<p>【運営】持続可能な公園運営 </p> <p>【整備】利便性の高い公園整備</p> <ul style="list-style-type: none"> <li>ユニバーサルデザインやバリアフリーの視点に基づき、誰もが安全・快適に利用できる運営及び整備を行います。</li> </ul>
⑦	<p>【管理】植栽・緑地の適正な管理 </p> <ul style="list-style-type: none"> <li>あじさい園や四季の植物園、水生植物園などに生育する多様な植物を、四季を通じて楽しめるよう適切に維持管理を行います。</li> <li>アカマツやケヤキ、ナラ、クヌギなどで構成されるみどり豊かな自然林は、倒木や落枝の発生や、害虫被害を防ぐための点検を日常的に行い、異常が確認された場合は必要な処置を行います。</li> </ul>



## 1-4. 田園調布せせらぎ公園

### ●公園の特徴

田園調布せせらぎ公園は、多摩川園ラケットクラブ跡地の一部を都市計画公園として区が再整備したものです。

園内には湧水池があり、様々な水生生物が生息しています。また崖線の緑に囲まれた豊かな自然景観が評価され、大田区の「景観重要公共施設」に指定されています。

田園調布せせらぎ館は、集会所や休憩・読書・飲食のスペースを有しています。また、屋内スポーツ・トレーニングができる体育施設があるなど、様々な利用が楽しめる公園です。



所在地：田園調布 1-53-12  
面積：約 43,459 m<sup>2</sup>  
開設年月日：2008 年 4 月 1 日  
都市公園の種類：運動公園

#### 01 第一湧水池



東京の名湧水 57 選を形成する園内湧水の一つ。様々な水生生物が生息。

#### 02 滝



急傾斜地から池に流れる落ちる滝。

#### 03 文化施設（せせらぎ館）



地域文化活動の拠点として、集会所や休憩・読書・飲食スペースを提供。



#### 04 大山坂



約 50mのまっすぐな大階段。

#### 05 多目的広場



運動やイベントが行える多目的広場。

#### 06 第二湧水池



第一湧水池と同様、東京の名湧水 57 選を形成する園内湧水の一つ。

#### 07 体育施設



屋内スポーツ・トレーニングスペース。災害時は防災備蓄倉庫としても機能。

#### 08 富士見坂園地



湧水による稲作体験のできる池や自然観察路がある。






## ●田園調布せせらぎ公園のマネジメント方針

田園調布せせらぎ公園は駅のすぐそばに位置し、斜面に残る自然環境を保全して自然とのふれあい、スポーツやにぎわいの場として整備されている公園で、魅力向上を図るため指定管理者制度が導入されています。

みどりとうるおいに囲まれた心安らぐ「区民の暮らしの庭」として、健康で豊かな暮らしを応援する広々とした公園づくりを行います。また、体育施設はスポーツ・レクリエーションの拠点として、スポーツや健康づくりに親しまれる新たなにぎわいの場としていきます。

区民が区民の庭で自然風景や四季を感じながら、文化活動、スポーツ活動等を通じて地域コミュニティがさらに発展することを目指したマネジメントを実施していきます。

パークマネジメントの推進に向けた取組	
①	<p>【運営】こどもの視点で創る公園づくり <b>重点</b> </p> <ul style="list-style-type: none"><li>公園における取組や再整備などにおいて、こどもの意見を取り入れた公園運営を行うことで、世代を超えて愛されるとともに、魅力ある公園づくりを目指します。</li><li>田んぼを活用した農業体験や、植物・生き物の観察会の実施など、学びにつながる取り組みを推進していきます。</li></ul>
②	<p>【運営】元気あふれる健康公園づくり </p> <p>【整備】健康増進に寄与する公園整備</p> <ul style="list-style-type: none"><li>スポーツ・レクリエーションの拠点として、体育施設や多目的広場などをはじめとしたスポーツや健康づくりのための利用環境の充実を図ります。</li></ul>
③	<p>【運営】景観を活かした公園づくり <b>重点</b> </p> <p>【整備】グリーンインフラによる公園整備</p> <ul style="list-style-type: none"><li>公園には樹林や草地、水辺などの多様な自然空間が形成されており、昆虫や鳥などの多くの生き物が生息していることから、これらの生き物にとって住みやすい環境づくりを推進します。</li><li>東京の名湧水 57 選にも選ばれた湧水池からなる豊かな水辺空間として、区民に親しまれるよう保全管理していきます。</li><li>「大田区景観計画」における景観重要公共施設として、湧水と崖線の緑に囲まれ、豊かな自然の特色を活かした景観形成を図ります。</li></ul>
④	<p>【運営】駅周辺公園における利活用の促進 <b>重点</b> </p> <ul style="list-style-type: none"><li>駅に近接した立地的特徴を活かし駅利用者や区外からの来訪者を呼び込み、より多くの人々に利用し楽しめる取組を推進します。</li><li>田園調布せせらぎ公園らしい文化的かつ活気あるイベントを開催し、自然と調和したにぎわいのある公園運営を推進します。</li><li>指定管理者制度の導入による民間企業と連携した柔軟で魅力あふれる公園づくりを進めます。</li></ul>
⑤	<p>【運営】持続可能な公園運営 </p> <p>【整備】利便性の高い公園整備</p> <ul style="list-style-type: none"><li>ユニバーサルデザインやバリアフリーの視点に基づき、誰もが安全・快適に利用できる運営及び整備を行います。</li></ul>
⑥	<p>【管理】植栽・緑地の適正な管理 </p> <ul style="list-style-type: none"><li>おおたの名木選に指定されているイチヨウやシラカシをはじめとする園内の樹木、崖線の樹林の適切な維持管理を行います。</li></ul>

## 1-5. 東調布公園

### ●公園の特徴

東調布公園は、緑に囲まれた区民のためのスポーツと憩いの場として、1964年に東調布公園として開園しました。

園内には、児童遊具や蒸気機関車の展示、湧水による「流れる川」、さくら広場、水泳場・野球場が整備されており、来園者の憩いの場となっています。

また、交通公園では、自転車やゴーカートを貸し出し、運転を楽しみながら交通ルールを学ぶことができます。



#### 01 交通公園



自転車やゴーカートを借りて、運転を楽しみながら交通ルールを学べるエリア。

#### 02 野球場



ナイター付きの野球場。その他の球技の実施も可能。

#### 03 流れる川



湧水を利用した流れる川。

#### 04 機関車 D51



昭和 15 年に製造され、伯備線で活躍した蒸気機関車を展示。

#### 05 こども広場

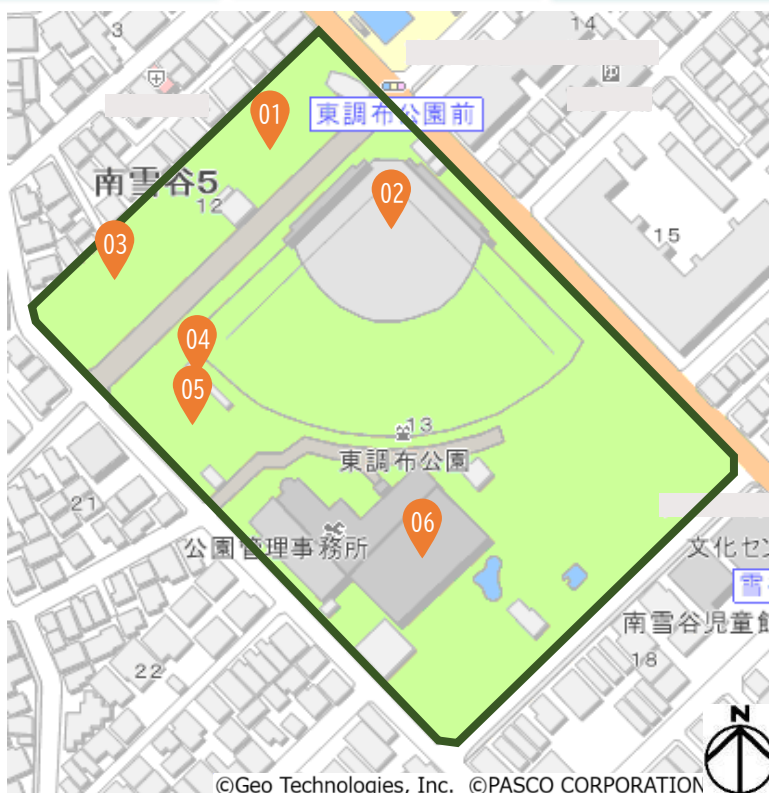


船の形をした遊具やブランコなどがある広場。

#### 06 水泳場



ガラス張りの明るい室内にあるプール（25mプール、幼児用プール等）。










©Geo Technologies, Inc. ©PASCO CORPORATION

## ●東調布公園のマネジメント方針

東調布公園は野球場や水泳場といった運動施設、機関車や交通公園など、幅広い施設を有し、一年を通して多くの来園者で賑わっています。

本公園では、公園のシンボルとなる機関車や交通公園、サクラの広場など区民に親しまれる施設を引き続き適切に管理していくとともに、グリーンインフラ機能やスポーツ環境の拡充を図ります。

街のみどりを担う良好な景観の形成と保全を推進しながら、年齢を問わず愛される東調布公園の魅力をさらに磨き、世代を超えて親しんでもらえる公園を目指します。

パークマネジメントの推進に向けた取組	
①	<b>【運営】 こどもの視点で創る公園づくり</b> <b>重点</b>  <b>【整備】 こどもの笑顔を育む公園整備</b> ・公園における取組や再整備などにおいて、こどもの意見を取り入れた公園運営を行うことで、世代を超えて愛されるとともに、魅力ある公園づくりを目指します。 ・交通公園は、こどもたちが安全に楽しく交通ルールを学べるよう運営していきます。
②	<b>【運営】 元気あふれる健康公園づくり</b>  <b>【整備】 健康増進に寄与する公園整備</b> ・野球場や水泳場など、スポーツ施設の更なる利用環境の充実を図ります。
③	<b>【運営】 景観を活かした公園づくり</b>  ・「大田区景観計画」における景観重要公共施設として、緑に囲まれたスポーツと憩いの公園として特色を活かした景観づくりを目指します。
④	<b>【運営】 防災・減災に寄与する公園づくり</b> <b>重点</b>  <b>【整備】 グリーンインフラによる公園整備</b> ・集中豪雨による内水氾濫や海、河川による外水氾濫を抑制するため、公園空間における雨水浸透・貯留機能の確保や、立地・地形を活かした高台の整備など、グリーンインフラの整備を推進します。
⑤	<b>【運営】 持続可能な公園運営</b>  <b>【整備】 利便性の高い公園整備</b> ・ユニバーサルデザインやバリアフリーの視点に基づき、誰もが安全・快適に利用できる運営及び整備を行います。
⑥	<b>【管理】 公園施設の適正な管理</b>  ・展示されている機関車や交通公園の交通施設などの特色ある施設は、引き続き親しみを持って楽しんでもらえるように適切な管理を行います。
⑦	<b>【管理】 植栽・緑地の適正な管理</b>  ・サクラの広場については樹木更新を適正に行い、引き続き区民に親しまれるとともに見ごろの時期に楽しめるよう管理します。



## 1-6. 宝来公園

### ●公園の特徴

宝来公園は、田園調布駅から放射状に伸びるイチヨウ並木の南西端に位置する自然林を生かした、武蔵野の面影を偲ばせる公園です。

大正14年、武蔵野の旧景を保存し永く後世に残すために、田園調布会が街の一角の潮見台の地を広場としたのが前身となり、1944年に都立「宝来公園」として開園し、1950年に区へ移管された区内第1号の公園です。

自然斜面林を残した約1.2ヘクタールの面積を有するこの公園には、約70種1,500本の樹木が生い茂り、春のサクラやウメ、初夏のフジ、秋のどんぐり、冬のツバキ等、四季折々の自然を楽しめます。



住所：田園調布 3-31-1  
面積：約 12,409 m<sup>2</sup>  
開設年月日：1950 年 10 月 1 日  
都市公園の種類：近隣公園

#### 01 椿の森



ツバキが多くみられる森。

#### 04 梅園



春先に紅白のウメを楽しめる梅園。

#### 05 噴水



森の中にある噴水広場。

#### 02 池



みどりに囲まれ、湧水で満たされた池。

#### 03 遊具エリア



ブランコや複合遊具のある広場。



©Geo Technologies, Inc. ©PASCO CORPORATION








## ●宝来公園のマネジメント方針

田園調布の閑静な住宅街のほとりにあり、自然の地形を活かした緑と池のうるおいを感じられる宝来公園は、喧騒から離れて静かに散歩できるスポットです。

かつての自然林を残すことで、武蔵野の森の姿を現在に引き継ぎながら、多摩川台公園とともに空からも見える骨太のみどりを形成し、緑の回廊として生物多様性にも貢献しています。

太古の森と悠久の時を感じさせる景観を、これからも大切に引き継ぐとともに、近代都市において貴重なまとまった緑とその価値を守り、広めていきます。

パークマネジメントの推進に向けた取組	
①	<p><b>【運営】 こどもの視点で創る公園づくり</b> <b>重点</b> </p> <ul style="list-style-type: none"> <li>公園における取組や再整備などにおいて、こどもの意見を取り入れた公園運営を行うことで、世代を超えて愛されるとともに、魅力ある公園づくりを目指します。</li> </ul>
②	<p><b>【運営】 景観を活かした公園づくり</b> </p> <ul style="list-style-type: none"> <li>多様な生き物が生息する池の豊かな自然環境を適切に管理し、生き物とふれあえる環境づくりを推進します。</li> <li>美しい梅園や池の景観や、多様な生き物が生息する豊かな自然環境を活かし、シティプロモーションにおける活用を推進します。</li> </ul>
③	<p><b>【運営】 防災・減災に寄与する公園づくり</b> <b>重点</b> </p> <p><b>【整備】 グリーンインフラによる公園整備</b></p> <ul style="list-style-type: none"> <li>集中豪雨による内水氾濫や海、河川による外水氾濫を抑制するため、公園空間における雨水浸透・貯留機能の確保や、立地・地形を活かした高台の整備など、グリーンインフラの整備を推進します。</li> </ul>
④	<p><b>【運営】 持続可能な公園運営</b> </p> <p><b>【整備】 利便性の高い公園整備</b></p> <ul style="list-style-type: none"> <li>ユニバーサルデザインやバリアフリーの視点に基づき、誰もが安全・快適に利用できる運営及び整備を行います。</li> </ul>
⑤	<p><b>【管理】 植栽・緑地の適正な管理</b> </p> <ul style="list-style-type: none"> <li>ウメやツバキなど、四季を通じて花木が楽しめるように維持管理を行います。</li> <li>倒木や落枝の発生や、害虫被害を防ぐための点検を日常的に行い、異常が確認された場合は必要な処置を行います。</li> </ul>



## 2 馬込・池上地域

### (1) 地域特性

#### 1) 土地利用

馬込・池上地域は、台地部に位置し、池上本門寺や馬込文士村跡地などの歴史・文化を伝える地域資源があるとともに、南北崖線沿いには緑豊かな自然が残る地域です。

低地部は台地部と比べて緑被率が低く、住宅、工場・倉庫などが混在した市街地が広がっています。

#### 2) 公園整備状況

地 区 全 体 : 77 箇所、119,968 m<sup>2</sup>※ ※公園、児童公園、児童遊園、緑地、その他緑地

拠 点 公 園 : 池上梅園 (9,880 m<sup>2</sup>) 本門寺公園 (28,366 m<sup>2</sup>)

地域に根ざした公園 : 75 箇所、81,721 m<sup>2</sup>

### (2) 地域別のみどりのまちづくりの方針

本プランのパークマネジメント方針は、「大田区緑の基本計画 グリーンプランおおた」の本地域のみどりのまちづくりの方針に則って進めます。

「大田区緑の基本計画 グリーンプランおおた」の本地域のみどりのまちづくりの方針

「歴史的・文化的資産や豊かな自然による落ち着いたみどりのまち」

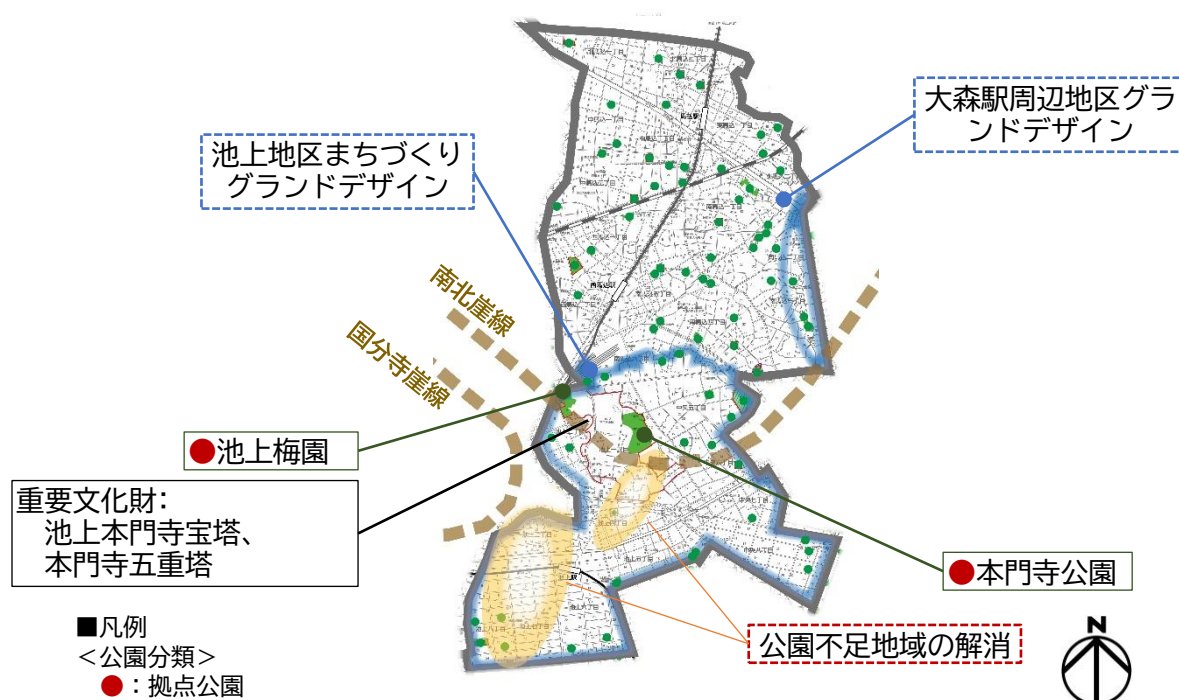


図 38 馬込・池上地域の主な公園のマネジメント方針図

## 2-1. 地域に根ざした公園（馬込・池上地域）

馬込・池上地域における地域に根ざした公園は、馬込文士村跡地や池上本門寺などの歴史・文化資源を有する地域特性を活かすとともに、まちづくり方針等に基づいた駅周辺公園の活用を図ります。また、公園不足地域の解消に向けた公園の整備等を進めるなど、関連計画に基づいて、公園のマネジメントを行います。

### 01 馬込自然林緑地



台地部の南側に位置する  
みどり豊かな斜面林。

### 02 佐伯山緑地

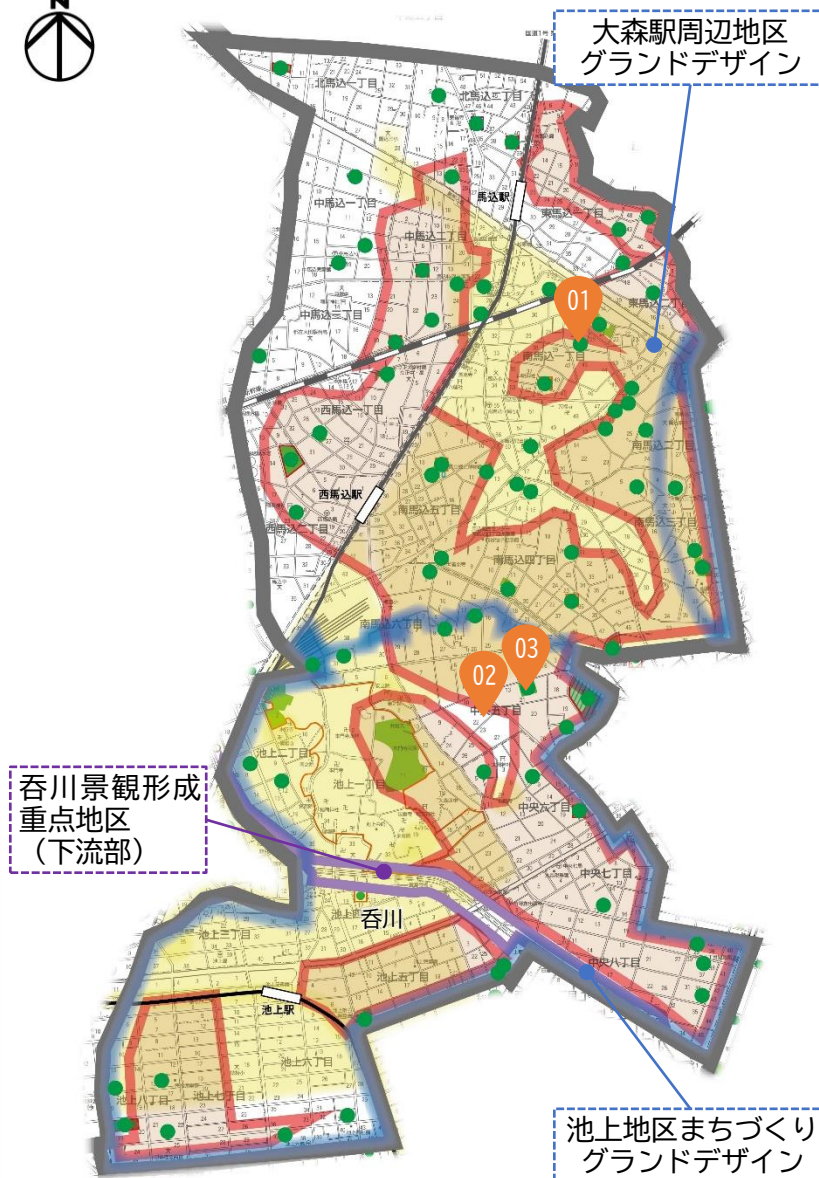


佐伯栄養専門学校の跡地。  
区民の憩いの場として利用。

### 03 中央五丁目公園



コンビネーション遊具を  
整備した公園。拡張整備予  
定。



#### ■凡例

<関連計画とマネジメントの方向>

凡例	範囲	凡例	範囲
	まちづくり方針等の対象範囲		景観形成重点地区
	雨水集積範囲		歴史的風致の範囲

















































<公園分類>

●：地域に根ざした公園

図 39 馬込・池上地域の主な地域に根ざした公園のマネジメント方針図

## ●地域に根ざした公園のマネジメント

### パークマネジメントの推進に向けた取組

①	<p>【運営】こどもの視点で創る公園づくり      </p> <p>【整備】こどもの笑顔を育む公園整備</p> <p>・公園ストック再編の取組として、計画的・効果的に「子育てひろば公園づくり」を推進します。</p> <p>・こどものニーズを具現化する取組として、大きな遊具やアスレチックなどを整備します。</p> <p><b>対象公園</b> 子育てひろば（池上五丁目公園(R3)、徳持公園(R7)、馬込西公園(R8)）</p>
②	<p>【運営】防災・減災に寄与する公園づくり      </p> <p>【整備】グリーンインフラによる公園整備</p> <p>・「大田区グリーンインフラ事業計画」における雨水集積範囲に位置する公園は、雨水浸透・貯留施設等の設置を促進します。</p> <p><b>対象公園</b> 雨水対策（馬込西公園 ほか）※資料編参照</p>
③	<p>【運営】駅周辺公園における利活用の促進      </p> <p>・「池上駅周辺地区ランドデザイン」「大森駅周辺地区ランドデザイン」の方針を踏まえ、公民連携などの様々な手法によるにぎわい創出や公園のリニューアルに取り組みます。</p>
④	<p>【運営】景観を活かした公園づくり     </p> <p>・「大田区景観計画」における呑川景観形成重点地区に位置する公園は、景観形成の目標に基づき水と緑の景観づくりを推進します。</p>
⑤	<p>【運営】歴史文化を保存活用する公園づくり     </p> <p>・歴史的風致の範囲に位置する公園は、「大田区歴史的風致維持向上計画」との連動を図り、馬込文士村などの歴史的風致が感じられる公園づくりを推進します。</p> <p><b>対象公園</b> 古径公園、池上門前児童公園 ほか ※資料編参照</p>
⑥	<p>【運営】持続可能な公園運営     </p> <p>・ふれあいパーク活動は、区民協働による公園清掃や花壇づくりを継続的に推進します。</p> <p>・都市計画事業による公園の拡張整備を計画的に推進します。</p> <p>・公園不足地域における公園用地の確保及び新設に努めます。</p> <p><b>対象公園</b> 都市計画公園（中央五丁目公園）、公園不足地域（池上周辺）</p>
⑦	<p>【整備】大田区らしさあふれる公園整備     </p> <p>・公園施設を地域のシンボルとして位置づけるために、特徴的な花壇や遊具などを整備します。</p>
⑧	<p>【管理】公園施設の適正な管理     </p> <p>・文化財などに関連する公園は、関係部署と連携した管理体制を図ります。</p> <p><b>対象公園</b> 龍子公園</p>
⑨	<p>【管理】植栽・緑地の適正な管理     </p> <p>・特別緑地保全地区に指定されている公園は、保全方針に基づく植栽管理を図ります。</p> <p>・「おおたの名木選」は、区内のシンボルツリーとしての魅力を保全し、後世に引き継ぎます。</p> <p><b>対象公園</b> 馬込自然林区民緑地（特別緑地保全地区）、佐伯山緑地（仔ヨウ）</p>

※対象公園については、関連計画の改定、公園ごとの詳細設計及び地元調整等により変更する場合があります。



## 2-2. 本門寺公園

### ●公園の特徴

日蓮宗の大本山・池上本門寺の東側に位置する起伏に富んだ地形を活かした公園で、園内には古くから受け継がれてきた斜面樹林の中を散策できる園路が造られ、池上本門寺と繋がることで、悠久の時間を共に歩んできた荘厳な空間が広がっています。

公園中段には、長年地域に親しまれてきたキャンプ場や桜が咲き誇る広場があり、公園下段には古くから地域の憩いの場であった運動広場や子ども広場が配置されています。また、園内にある弁天池では、水辺に親しめる貴重な空間として親しまれています。



所在地：大田区池上 1-11-1  
面積：約 28,366 m<sup>2</sup>  
開設年月日：1951 年 1 月 30 日  
都市公園の種類：総合公園



01 桜の広場



湧水より涵養された池。

02 子ども広場



砂場やブランコ、すべり台、複合遊具等の遊具を設置。

03 桜の広場



3～4月ごろ、サクラの開花を楽しめる広場。

04 キャンプ場



かまどや水場が整備されているデイキャンプ場（有料）。









05 運動広場



斜面地の一部を造成した広場で、行事等の多目的利用が可能。

## ●本門寺公園のマネジメント方針

本公園では周辺に残る歴史的な風景や文化財と調和する豊かな樹林や水辺などの自然環境を保全していきます。同時に、健康増進や世代間交流の場として、また都市における貴重な緑のオアシスとして、四季を通じて親しまれる魅力ある公園づくりを進めます。これからも区民に愛され、次世代へと継承される緑の空間を目指していきます。

パークマネジメントの推進に向けた取組	
①	<p>【運営】こどもの視点で創る公園づくり <b>重点</b> </p> <p>・公園における取組や再整備などにおいて、こどもの意見を取り入れた公園運営を行うことで、世代を超えて愛されるとともに、魅力ある公園づくりを目指します。</p>
②	<p>【運営】持続可能な公園運営 </p> <p>【整備】利便性の高い公園整備</p> <p>・ユニバーサルデザインやバリアフリーの視点に基づき、誰もが安全・快適に利用できる運営及び整備を行います。</p>
③	<p>【運営】元気あふれる健康公園づくり </p> <p>【整備】健康増進に寄与する公園整備</p> <p>・健康増進に向けた環境の整備とその活用を推進し、区民の健康づくりに貢献します。</p>
④	<p>【運営】防災・減災に寄与する公園づくり <b>重点</b> </p> <p>【整備】グリーンインフラによる公園整備</p> <p>・震災時の避難場所として安全に避難できるよう防災機能の向上を図ります。</p> <p>・集中豪雨による内水氾濫や海、河川による外水氾濫を抑制するため、公園空間における雨水浸透・貯留機能の確保や、立地・地形を活かした高台の整備など、グリーンインフラの整備を推進します。</p>
⑤	<p>【運営】景観を活かした公園づくり <b>重点</b> </p> <p>【整備】グリーンインフラによる公園整備</p> <p>・「大田区景観計画」における景観重要公共施設として、サクラやケヤキなどの武蔵野の自然林の景観を活かした整備・保全に努めます。</p> <p>・バタフライガーデンは、蝶をはじめとする多様な生き物の住処となるよう適切に運営するとともに、区民が自然の生き物と触れ合える憩いの場としていきます。</p> <p>・貴重な水辺空間として区民に親しまれている弁天池の水質改善に取り組みます。</p>
⑥	<p>【運営】歴史文化を保存活用する公園づくり </p> <p>・「大田区歴史的風致維持向上計画」との連動を図り、歴史的風致の情景や活動を感じられる公園づくりを推進します。</p>
⑦	<p>【運営】駅周辺公園における利活用の促進 <b>重点</b> </p> <p>・「池上地区まちづくりランドデザイン」の方針を踏まえ、池上のよりよい街の形成に向けた取り組みを進めます。</p>
⑧	<p>【管理】植栽・緑地の適正な管理 </p> <p>・みどり豊かな自然林については、倒木や落枝の発生や、害虫被害を防ぐための点検を日常的に行い、異常が確認された場合は必要な処置を行います。</p> <p>・桜の広場については、樹木更新を適正に行い、区民に親しまれるよう引き続き管理します。</p> <p>・「おおたの名木選」に指定されているケヤキは、区内のシンボルツリーとしての魅力を保全し、後世に引き継ぎます。</p>



## 2-3. 池上梅園

### ●公園の特徴

池上梅園は、日蓮宗の大本山・池上本門寺の西側に位置し、丘陵地形を生かした梅園・庭園です。

園内には、区の花であるウメが約30品種と、その他様々な草花が植栽されており、四季を通じて多様な見どころがあります。そのほか園内には茶室や和室、水琴窟、見晴台があり、冬には雪吊が設置され、風情を感じることができます。

観梅期には夜間にライトアップを実施し、多くの人々が訪れ、色鮮やかに染まる花々を楽しんでいます。



©Geo Technologies, Inc. ©PASCO CORPORATION

所在地：池上 2-2-13、2-3-2  
面積：約 9,880 ㎡  
開設年月日：1978 年 8 月 26 日  
都市公園の種類：総合公園

#### 01 梅園



2 月上旬から 3 月上旬まで  
2 か月にわたり約 30 品種  
の開花を楽しめる梅園。

#### 02 見晴台



園内の景色を一望するこ  
とができる見晴台。

#### 03 茶室（清月庵）



建築家・川尻善治の離れを  
華道・茶道家・中島恭名が  
買取り大田区に寄付され  
たもの。



©Geo Technologies, Inc. ©PASCO CORPORATION

#### 04 茶室（聴雨庵）




政治家・藤山愛一郎所有の  
1 茶室が 1983 年に大田区  
へ寄贈・移築されたもの。

#### 05 和室棟



茶会や句会などの静かな  
催しものを行う際に利用  
可能（有料）。

#### 06 雪吊り









冬季には、雪吊り等が行わ  
れ、季節を感じることがで  
きる。

## ●池上梅園のマネジメント方針

池上梅園は、斜面地に並んだ数多くのウメの美しい景観により区内外、国内外を問わず多くの人を楽しませる大田区を代表する庭園です。観梅期には多くの来園者が訪れることから誰もが快適に利用できる環境づくりを進めるとともに、植栽や文化施設、景観といった池上梅園の持つ魅力を適切に保全していきます。

シティプロモーションに寄与する重要な公園として、池上梅園の更なる魅力向上と発信に取組み、変わらぬ価値と新たな魅力を追求し続けていきます。

パークマネジメントの推進に向けた取組	
①	<b>【運営】 こどもの視点で創る公園づくり</b> <b>重点</b>  <ul style="list-style-type: none"> <li>公園における取組や再整備などにおいて、こどもの意見を取り入れた公園運営を行うことで、世代を超えて愛されるとともに、魅力ある公園づくりを目指します。</li> </ul>
②	<b>【運営】 景観を活かした公園づくり</b>  <ul style="list-style-type: none"> <li>丘陵斜面でたくさんのウメが咲き誇る美しい景観を適切に保全・更新・運営していきます。</li> <li>梅園のライトアップや菊花展などによる公園の景観を活かした催しに加え、景石や灯籠などによる歴史文化資源を活用する魅力溢れる景観づくりにより、シティプロモーションの促進を図ります。</li> </ul>
③	<b>【運営】 歴史文化を保存活用する公園づくり</b>  <ul style="list-style-type: none"> <li>清月庵や聴雨庵といった茶室・和室、庭園などの文化資源を適切に保全するとともに、これらを広く発信するための更なる利活用を図ります。</li> </ul>
④	<b>【運営】 持続可能な公園運営</b>  <b>【整備】 利便性の高い公園整備</b> <ul style="list-style-type: none"> <li>観梅期には多くの来園者が訪れることから、ユニバーサルデザインやバリアフリーの視点に基づき、誰もが安全・快適に利用できる運営及び整備を行います。</li> </ul>
⑤	<b>【管理】 公園施設の適正な管理</b>  <ul style="list-style-type: none"> <li>茶室、和室は、当時の伝統的な建築技術や文化を損なわないよう、適切に維持管理・補修を行います。</li> <li>垣や柵に和の雰囲気を持たせ、空間全体で庭園を楽しめるよう管理します。</li> </ul>
⑥	<b>【管理】 植栽・緑地の適正な管理</b>  <ul style="list-style-type: none"> <li>ウメは、剪定や施肥、病害虫対策等の管理を適切に行い、美しい花々を楽しめる梅園を維持します。</li> <li>ツツジ、ボタン、シャクヤク等の花が四季折々楽しめるよう、樹種の開花時期などを考慮した管理を行います。</li> <li>雪吊りや藁ボッチなどによる季節に応じた植栽の演出を行い、庭園の風情を感じられる管理を行います。</li> </ul>

### 3 大森地域

#### (1) 地域特性

##### 1) 土地利用

大森地域は、台地部・低地部に位置し、馬込文士村跡地や大森貝塚などの歴史・文化を伝える地域資源や、海側には浜辺空間や充実したスポーツ施設、樹林等が形成されています。

大森地域は住宅、工場が混在する市街地のほか、大森駅周辺は中心商業業務地が広がっています。

##### 2) 公園整備状況

地 区 全 体 : 103 箇所、357, 968 m<sup>2</sup>※ ※公園、児童公園、児童遊園、緑地、その他緑地

拠 点 公 園 : 平和の森公園 (104, 839 m<sup>2</sup>)、大森ふるさとの浜辺公園 (144, 809 m<sup>2</sup>)

地域に根ざした公園 : 101 箇所、108, 320 m<sup>2</sup>

#### (2) 地域別のみどりのまちづくりの方針

本プランのパークマネジメント方針は、「大田区緑の基本計画 グリーンプランおおた」の本地域のみどりのまちづくりの方針に則って進めます。

「大田区緑の基本計画 グリーンプランおおた」の本地域のみどりのまちづくりの方針

「暮らしを感じるにぎわいと、浜風と文化のかおるみどりのまち」

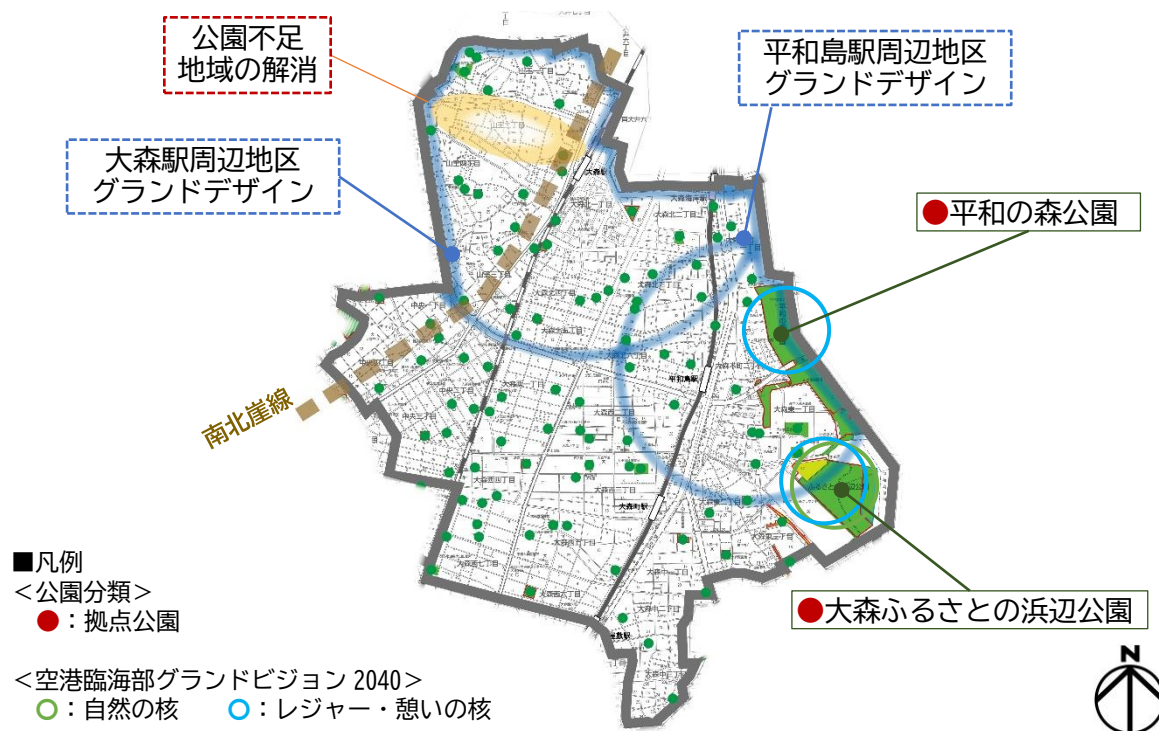


図 40 大森地域の主な公園のマネジメント方針図



## 3-1. 地域に根ざした公園（大森地域）

大森地域における地域に根ざした公園は、馬込文士村跡地などの歴史・文化的資源や、海辺空間のにぎわいや安らぎといった地域特性を考慮しつつ、南北崖線沿いや平和島運河沿いのみどりの保全、駅周辺地区グランドデザインによる公園の活用、公園不足地域の解消に向けた公園の整備等、関連計画に基づいて、実施していきます。

### 01 入新井西公園



汽笛のなる SL や子供用自転車のコースのある、大森駅のそばにある公園。

### 02 大森西交通公園



子供用自転車や三輪車等の乗り物を貸し出しており、交通ルールを学べる。

### 03 都堀公園



平和島運河に注ぐ都堀を埋め立てて完成した給水ステーションのある公園。

### 大森駅周辺地区 グランドデザイン

### 大森八景坂 景観形成重点地区・ 景観保全誘導区域

### 04 貴船堀公園



かつて運河を埋め立てて造られた細長い形状の公園。



#### ■凡例

<関連計画とマネジメントの方向>

凡例	範囲	凡例	範囲
	グランドデザインの対象範囲		景観形成重点地区
	雨水集積範囲		歴史的風致の範囲

<公園分類>

●：地域に根ざした公園

<空港臨海部グランドビジョン 2040>

○：自然の核    ○：レジャー・憩いの核

図 41 大森地域の主な地域に根ざした公園のマネジメント方針図

## ●地域に根ざした公園のマネジメント方針

パークマネジメントの推進に向けた取組	
①	<p>【運営】 こどもの視点で創る公園づくり      </p> <p>【整備】 こどもの笑顔を育む公園整備</p> <ul style="list-style-type: none"> <li>・公園ストック再編の取組として、計画的・効果的に「子育てひろば公園づくり」を推進します。</li> <li>・こどものニーズを具現化する取組として、大きな遊具やアスレチックなどを整備します。</li> </ul> <p>対象公園 子育てひろば（サンサン児童公園(R6)）</p>
②	<p>【運営】 防災・減災に寄与する公園づくり      </p> <p>【整備】 グリーンインフラによる公園整備</p> <ul style="list-style-type: none"> <li>・「大田区グリーンインフラ事業計画」における雨水集積範囲に位置する公園は、雨水浸透・貯留施設等の設置を促進します。</li> </ul> <p>対象公園 雨水対策（蘇峰公園 ほか）※資料編参照</p>
③	<p>【運営】 駅周辺公園における利活用の促進      </p> <ul style="list-style-type: none"> <li>・「大森駅周辺地区ランドデザイン」「平和島駅周辺地区ランドデザイン」の方針を踏まえ、公民連携などの様々な手法によるにぎわい創出や公園のリニューアルに取り組みます。</li> </ul>
④	<p>【運営】 景観を活かした公園づくり     </p> <ul style="list-style-type: none"> <li>・「大田区景観計画」における大森八景坂景観形成重点地区などに位置する公園は、景観形成の目標に基づき地形や歴史・文化を活かした人が主役の景観づくりを推進します。</li> </ul>
⑤	<p>【運営】 歴史文化を保存活用する公園づくり     </p> <ul style="list-style-type: none"> <li>・歴史的風致の範囲に位置する公園は、「大田区歴史的風致維持向上計画」との運動を図り、馬込文士村などの歴史的風致と調和する公園づくりを推進します。</li> </ul> <p>対象公園 蘇峰公園、山王花清水公園 ほか ※資料編参照</p>
⑥	<p>【運営】 元気あふれる健康公園づくり     </p> <ul style="list-style-type: none"> <li>・公園ストック再編として、利用者ニーズを的確に捉え「いきいき健康公園づくり」に取り組みます。</li> </ul> <p>対象公園 大森東地区(R6)（都堀公園、大森東一丁目第一公園 ほか）※資料編参照</p>
⑦	<p>【運営】 持続可能な公園の運営     </p> <ul style="list-style-type: none"> <li>・ふれあいパーク活動は、区民協働による公園清掃や花壇づくりを継続的に推進します。</li> <li>・都市計画事業による公園の拡張整備を計画的に推進します。</li> <li>・公園不足地域における公園用地の確保及び新設に努めます。</li> </ul> <p>対象公園 都市計画公園（貴船堀公園、貴船堀緑地、貴船児童公園）、公園不足地域（山王二丁目）</p>
⑧	<p>【整備】 大田区らしさあふれる公園整備     </p> <p>【管理】 公園施設の適正な管理</p> <ul style="list-style-type: none"> <li>・公園施設を地域のシンボルとして位置づけるために、特徴的な花壇や遊具などを整備します。</li> <li>・シンボルとなる施設などを活用した演出により、公園利用者が体験できる魅力を提供します。</li> </ul> <p>対象公園 入新井西公園(SL)</p>
⑨	<p>【管理】 植栽・緑地の適正な管理     </p> <ul style="list-style-type: none"> <li>・「おおたの名木選」は、区内のシンボルツリーとしての魅力を保全し、後世に引き継ぎます。</li> </ul> <p>対象公園 蘇峰公園(カハパ)</p>

※対象公園については、関連計画の改定、公園ごとの詳細設計及び地元調整等により変更する場合があります。



## 3-2. 平和の森公園

### ●公園の特徴

平和の森公園は、環状7号線をはさんで南北に広がる約9万9,000㎡を有する区内最大級の公園です。恒久平和を求める区民の願いを込め、「平和の森公園」と名付け、1984年に区が「平和都市宣言」を行い、その記念として「愛し子」の像を建立し、この公園のシンボルとしています。

園内には、大きな広場やひょうたん池のほか、テニスコートや弓道場、アーチェリー場、相撲場などのスポーツ施設があります。また、23区内では唯一のフィールドアスレチック協会公認のフィールドアスレチック（有料）があるのが特徴です。



©Geo Technologies, Inc. ©PASCO CORPORATION

所在地：平和の森公園 2-1  
面積：約 104,839 ㎡  
開設年月日：1982 年 5 月 22 日  
都市公園の種類：総合公園

#### 01 平和の広場



中央にシンボルの「愛し子」像がある広大な芝生広場。

#### 02 平和の森公園展示室



公園のみどりに関する情報を提供する休憩施設。

#### 03 カスケード



傾斜のついた段差から水が流れるもので、水浴び場として利用。

#### 04 ひょうたん池



水辺の生き物や梅雨明け頃にはきれいなハスが見られる。

#### 05 フィールドアスレチック



区内の文化財や歴史を模した 40 の遊具を有するアスレチックコース。

#### 06 スポーツ施設



相撲や弓道、アーチェリー、テニス等、様々なスポーツを楽しめる。



©Geo Technologies, Inc. ©PASCO CORPORATION

## ●平和の森公園のマネジメント方針

平和の森公園は、スポーツ施設やフィールドアスレチック、池や展示施設など多様な施設を有する総合公園です。区内随一の広大な公園敷地を活かし、みどり豊かで開放的な自然空間の創出に努めます。加えて、樹林や池などを通じて生き物にとって住みやすい環境を整えるとともに、豊かな自然とふれあえる機会を創出します。また、スポーツ施設やフィールドアスレチックにより、区民の健康増進や余暇活動を支援します。

多面的な機能を持つ都内の貴重な公園として、世代を問わず多くの利用者が楽しめるパークマネジメントを目指します。

パークマネジメントの推進に向けた取組	
①	<b>【運営】 こどもの視点で創る公園づくり</b> <b>重点</b>  ・公園における取組や再整備などにおいて、こどもの意見を取り入れた公園運営を行うことで、世代を超えて愛されるとともに、魅力ある公園づくりを目指します。
②	<b>【運営】 元気あふれる健康公園づくり</b>  <b>【整備】 健康増進に寄与する公園整備</b> ・スポーツ施設における利用環境の充実を図り、多様なレクリエーション空間を創出します。
③	<b>【運営】 駅周辺公園の利活用の促進</b> <b>重点</b>  ・「平和島駅周辺地区グランドデザイン」の方針を踏まえ、公民連携の取組について導入を検討し、イベントなどによるにぎわい創出や施設のリニューアルに取り組みます。
④	<b>【運営】 持続可能な公園の運営</b>  <b>【整備】 利便性の高い公園整備</b> ・ユニバーサルデザインやバリアフリーの視点に基づき、誰もが安全・快適に利用できる運営及び整備を行います。 ・NPO 等をはじめとする地域の活動団体と連携し、公園の自然空間を活用した区民が楽しみ、体験できる取組を推進します。
⑤	<b>【運営】 景観を活かした公園づくり</b>  <b>【整備】 グリーンインフラによる公園整備</b> ・樹林や池など多様な生き物の生息環境となる整備を推進し、区民が身近に生き物とふれあえる環境づくりを進めます。 ・「大田区景観計画」における景観重要公共施設として、多様の特色を活かした景観形成を図ります。
⑥	<b>【運営】 防災・減災に寄与する公園づくり</b>  ・震災時の避難場所として安全に避難できるよう防災機能の向上を図ります。
⑦	<b>【管理】 公園施設の適正な管理</b>  ・フィールドアスレチックは安全点検を日々行うとともに計画的な遊具更新を進め、安全な利用に向けた適正な管理を行います。 ・スポーツ施設は利用者が安全で快適に利用できるよう清潔で良好な状態を保つほか、必要に応じて維持・補修を行います。
⑧	<b>【管理】 植栽・緑地の適正な管理</b>  ・ウメやアジサイ、ハスなどをはじめとする花々が四季を通じて楽しめるよう、適切な植栽管理を行います。 ・区内最大級の広場は、区民におけるオープンスペースとして芝生などを適切に維持・更新し、憩いやにぎわいを創出する空間として管理します。



### 3-3. 大森ふるさとの浜辺公園

#### ●公園の特徴

大森ふるさとの浜辺公園は、大田区内を流れる内川の河口部を埋め立てて造成されたもので、砂浜や干潟を有する都内初の区立公園です。完成までには区民参加型のワークショップや報告会が繰り返しながら進められてきました。

かつての大森海岸を再現した浜辺での砂浜遊びや、サクラやウメに彩られた園内を散策することができ、区内でも身近に自然に触れられる数少ないエリアとなっています。

また園内には、ビーチバレー場、フットサル場、多目的スポーツ場があります。



所在地：ふるさとの浜辺公園 1-1  
平和の森公園 2-2 ほか  
面積：約 144,809 m<sup>2</sup>  
開設年月日：2007年4月1日  
都市公園の種類：地区公園



01 ふるさとの広場



全長30mのローラー滑り台やブランコがある丘の広場。

02 船着場



平時はクルーズツアーや水上バス、緊急時は物資輸送等に活用される。

03 多目的スポーツ場



人工芝のコート。フットサルやラグビー、などで利用可能。

04 大森の干潟



多くの水鳥が訪れる干潟。特別緑地保全地区に指定されている。

05 レストハウス



白砂の海辺を一望できる、更衣室やシャワーを備えた休憩施設。

06 浜辺










小豆島の白砂を敷き詰めた人工砂浜。

## ●大森ふるさとの浜辺公園のマネジメント方針

大森ふるさとの浜辺公園は、美しい浜辺の景観やビーチバレー場をはじめとしたスポーツ施設など、多くの特色を有する大田区を代表とする公園です。多彩なスポーツ環境を拡充するとともに、鳥類や魚類などの多様な生き物が集まる豊かな自然環境であることから生き物に配慮した管理を行い、自然と触れ合える環境学習の場としても活用していきます。

レクリエーション、自然、文化、防災の重要な拠点として、それらの機能をより発揮するマネジメントを実施していきます。

パークマネジメントの推進に向けた取組	
①	<p>【運営】こどもの視点で創る公園づくり <span style="color: red;">重点</span> </p> <p>・公園における取組や再整備などにおいて、こどもの意見を取り入れた公園運営を行うことで、世代を超えて愛されるとともに、魅力ある公園づくりを目指します。</p>
②	<p>【運営】元気あふれる健康公園づくり </p> <p>【整備】健康増進に寄与する公園整備</p> <p>・ビーチバレー場などスポーツ環境の充実を図るとともに、更なる利活用を推進します。</p> <p>・マリンスポーツを気軽に快適に楽しめる環境づくりに取り組みます。</p>
③	<p>【運営】景観を活かした公園づくり </p> <p>【整備】グリーンインフラによる公園整備</p> <p>・「大田区景観計画」景観重要公共施設として浜風のかおるふるさとを満喫できる景観形成を図ります。</p> <p>・独特な景観をつくりだす砂浜や園内のライトアップによる演出など、魅力溢れる景観づくりにより、シティプロモーションの促進を図ります。</p> <p>・海草などによるブルーカーボンの活用を検討し、脱炭素社会に向けた取り組みを推進します。</p> <p>・浜辺の更なる利活用に向けて、水質改善に取り組みます。</p> <p>・自然環境の調査を行い多様な生き物に優しい環境づくりに活かしていきます。</p> <p>・公園に集まる鳥類や魚類など多様な生き物について学べる取り組みを推進します。</p> <p>・特別緑地保全地区については、区民や自然環境保護団体などと連携しながら、東京港における生物生息環境のネットワークを形成する重要な干潟として守り育てていきます。</p>
④	<p>【運営】駅周辺公園における利活用の促進 <span style="color: red;">重点</span> </p> <p>・「平和島駅周辺地区ランドデザイン」の方針を踏まえ、地域の活性化、利便性、にぎわいや交流の機会を創出します。</p> <p>・OTA ふれあいフェスタやビーチスポーツ体験などの様々なイベントの開催を推進し、公園のにぎわいを創出します。</p>
⑤	<p>【運営】歴史文化を保存活用する公園づくり </p> <p>・海苔のふるさと館と連携し、かつてこの地域で行われていた海苔養殖に関する歴史・文化の発信に関する取組を推進します。</p>
⑥	<p>【運営】持続可能な公園の運営 </p> <p>【整備】利便性の高い公園整備</p> <p>・ユニバーサルデザインやバリアフリーの視点に基づき、誰もが安全・快適に利用できる運営及び整備を行います。</p>
⑦	<p>【管理】植栽・緑地の適正な管理 </p> <p>・公園の大部分を占める芝生は、憩いの場・遊びの場として利用しやすいよう、適切な管理を行います。</p> <p>・四季を通じてアジサイや梅などの花木が楽しめるように維持管理します。</p>



## 4 蒲田地域

### (1) 地域特性

#### 1) 土地利用

蒲田地域は区の中心部に位置し、区内最大の商業集積地を囲うように住宅地が広がっています。蒲田7つの地域で最もみどりが少なく緑地の保全及び緑化の推進を重点的に実施する必要があります。

住宅、工場が混在する市街地のほか、蒲田駅周辺は中心商業業務市街地が広がっています。

#### 2) 公園整備状況

地 区 全 体 : 60 箇所、81, 406 m<sup>2</sup>※  
※公園、児童公園、児童遊園、緑地、その他緑地  
拠 点 公 園 : なし  
地域に根ざした公園 : 60 箇所、81, 406 m<sup>2</sup>

### (2) 地域別のみどりのまちづくりの方針

本プランのパークマネジメント方針は、「大田区緑の基本計画 グリーンプランおおた」の本地域のみどりのまちづくりの方針に則って進めます。

「大田区緑の基本計画 グリーンプランおおた」の本地域のみどりのまちづくりの方針  
「世界に開かれたにぎわいと活力の中に潤いを感じるみどりのまち」

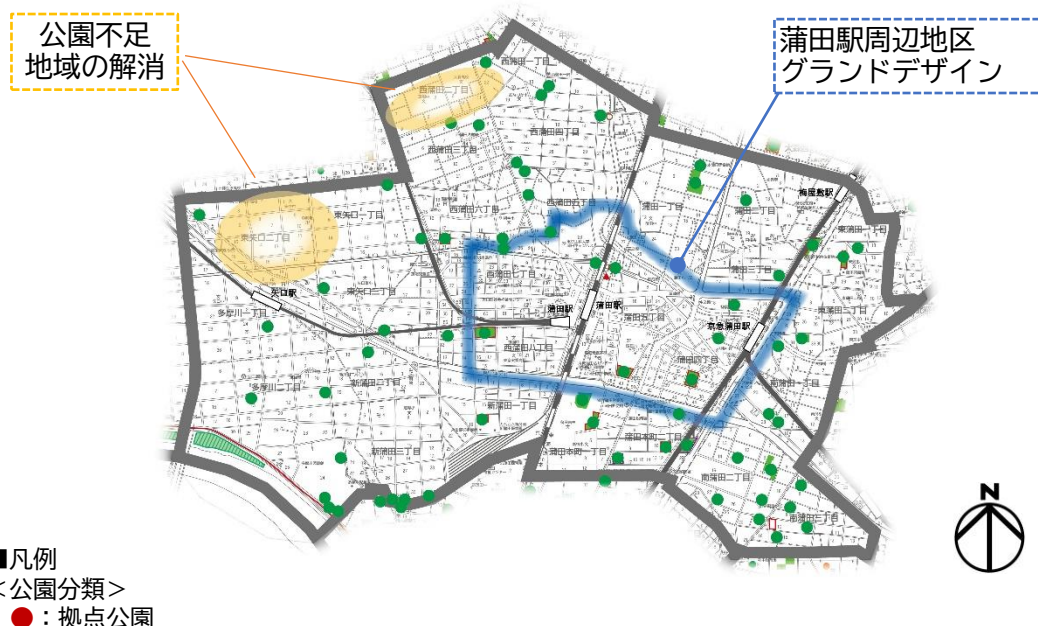


図 42 蒲田地域の主な公園のマネジメント方針図

## 4-1. 地域に根ざした公園（蒲田地域）

蒲田地域における地域に根ざした公園は、蒲田地域が7つの地域の中で最も緑が少ないことから既存緑地の保全及び緑化の推進を図ります。また、ヒートアイランド現象による熱中症対策としたクールスポットの充実、憩いの場となる空間の創出、公園不足地域の解消などを推進します。加えて蒲田駅周辺グランドデザインの方針を踏まえた公園運営など、関連計画と連携した公園のマネジメントを行っていきます。

01 西蒲田公園



モニュメントや花壇、遊具  
広場・多目的広場のある公  
園。

02 聖蹟蒲田梅屋敷公園



梅の名所として知られ、ア  
ヤメも楽しめる公園。

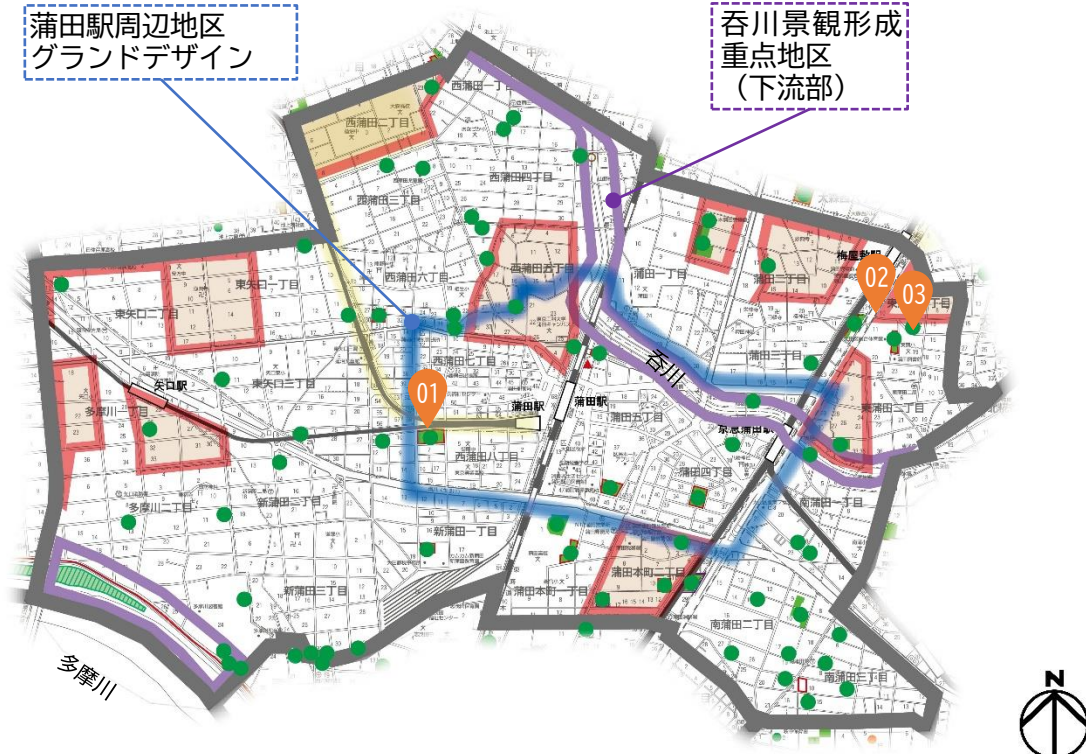
03 東蒲田公園



旧大田区体育館の南側の  
公園で、複合遊具や健康器  
具が整備。

蒲田駅周辺地区  
グランドデザイン

呑川景観形成  
重点地区  
(下流部)



### ■凡例

<関連計画とマネジメントの方向>

凡例	範囲	凡例	範囲
	グランドデザインの対象範囲		景観形成重点地区
	雨水集積範囲		歴史的風致の範囲

<公園分類>

●：地域に根ざした公園

図 43 蒲田地域の主な地域に根ざした公園のマネジメント方針図



## ●地域に根ざした公園のマネジメント方針

### パークマネジメントの推進に向けた取組

①	<p>【運営】 こどもの視点で創る公園づくり <span style="float: right;">重点 </span></p> <p>【整備】 こどもの笑顔を育む公園整備</p> <ul style="list-style-type: none"> <li>・公園ストック再編の取組として、計画的・効果的に「子育てひろば公園づくり」を推進します。</li> <li>・こどものニーズを具現化する取組として、大きな遊具やアスレチックなどを整備します。</li> </ul> <p>対象公園 子育てひろば（京浜蒲田公園(R4)）</p>
②	<p>【運営】 防災・減災に寄与する公園づくり <span style="float: right;">重点 </span></p> <p>【整備】 グリーンインフラによる公園整備</p> <ul style="list-style-type: none"> <li>・「大田区グリーンインフラ事業計画」における雨水集積範囲に位置する公園は、雨水浸透・貯留施設等の設置を促進します。</li> </ul> <p>対象公園 雨水対策（蒲田一丁目公園 ほか）※資料編参照</p>
③	<p>【運営】 駅周辺公園における利活用の促進 <span style="float: right;">重点 </span></p> <ul style="list-style-type: none"> <li>・「蒲田駅周辺地区ランドデザイン」の方針を踏まえ、公民連携などの様々な手法によるにぎわい創出や公園のリニューアルに取り組みます。</li> </ul>
④	<p>【運営】 景観を活かした公園づくり <span style="float: right;"></span></p> <ul style="list-style-type: none"> <li>・「大田区景観計画」における呑川景観形成重点地区及び多摩川景観形成重点地区に位置する公園は、景観形成の目標に基づき水と緑の景観づくりを推進します。</li> </ul>
⑤	<p>【運営】 持続可能な公園運営 <span style="float: right;"></span></p> <ul style="list-style-type: none"> <li>・公園不足地域における公園用地の確保及び新設に努めます。</li> </ul> <p>対象公園 公園不足地域（西蒲田二丁目、東矢口二丁目）</p>
⑥	<p>【整備】 大田区らしさあふれる公園整備 <span style="float: right;"></span></p> <ul style="list-style-type: none"> <li>・公園施設を地域のシンボルとして位置づけるために、特徴的な花壇や遊具などを整備します。</li> </ul>
⑦	<p>【管理】 公園施設の適正な管理 <span style="float: right;"></span></p> <ul style="list-style-type: none"> <li>・クールスポットの取組として、ミストや親水施設を設け、うるおいとにぎわいを創出することで、公園施設の魅力を広く発信します。</li> </ul> <p>対象公園 本蒲田公園、仲蒲田公園、京浜蒲田公園、蒲田一丁目公園</p>

※対象公園については、関連計画の改定、公園ごとの詳細設計及び地元調整等により変更する場合があります。

## 5 多摩川沿い地域

### (1) 地域特性

#### 1) 土地利用

多摩川沿い地域は低地部に位置し、多摩川河川敷には広大で自然が身近に感じられる空間が連続しています。多摩川河川敷や下丸子公園などスポーツ及びレクリエーションが身近に親しめる環境となっています。

多摩川沿い地域は、工場が混在する住宅地が広がり、下丸子駅では新しいまちづくりが進められています。

#### 2) 公園整備状況

地 区 全 体 : 77 箇所、723,854 m<sup>2</sup>※ ※公園、児童公園、児童遊園、緑地、その他緑地

拠 点 公 園 : 下丸子公園 (12,812 m<sup>2</sup>)

地域に根ざした公園 : 76 箇所、711,042 m<sup>2</sup>

### (2) 地域別のみどりのまちづくりの方針

本プランのパークマネジメント方針は、「大田区緑の基本計画 グリーンプランおおた」の本地域のみどりのまちづくりの方針に則って進めます。

「大田区緑の基本計画 グリーンプランおおた」の本地域のみどりのまちづくりの方針

「多摩川を生かした水辺環境により、区民がにぎわい、いきいきと過ごせるみどりのまち」

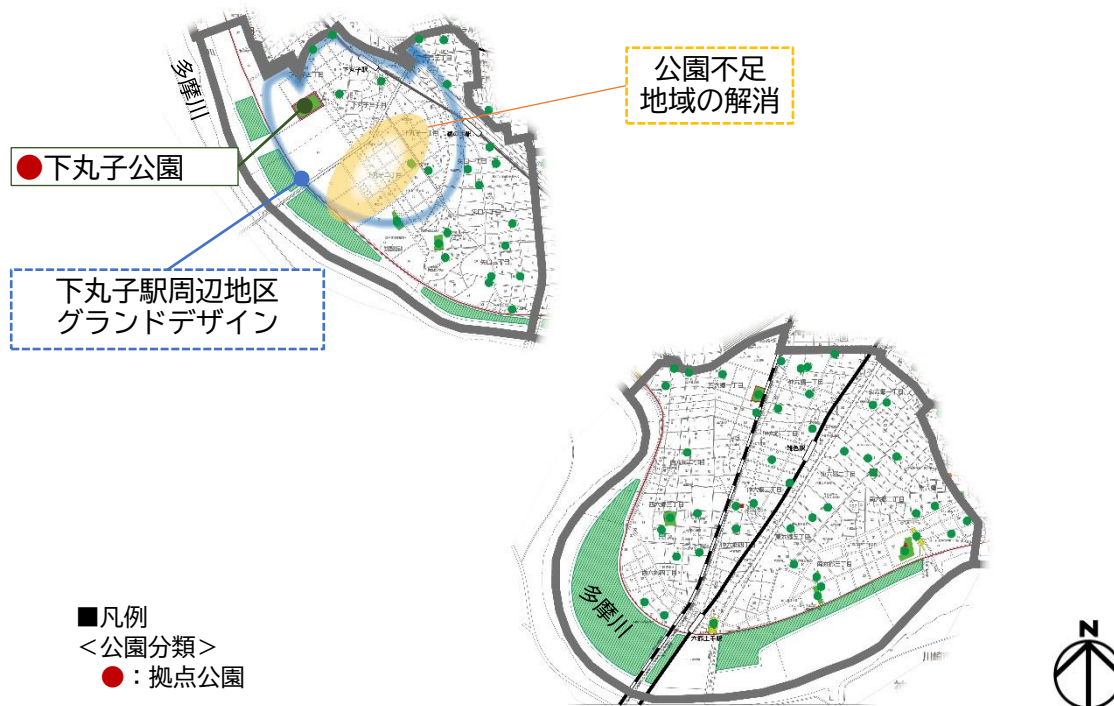


図 44 多摩川沿い地域の主な公園のマネジメント方針図



## 5-1. 地域に根ざした公園（多摩川沿い地域）

多摩川沿い地域における地域に根差した公園は、防災やグリーンインフラによる施設整備や、こどものニーズを取り入れた公園整備を推進するとともに、豊かなみどりを有する多摩川河川敷と一体となったみどりのネットワークの拡充を進めていきます。

さらには大田区を代表する西六郷公園（タイヤ公園）などの魅力向上や、公園不足地域の解消に向けた整備の推進、下丸子駅周辺地区のまちづくりとの連携など、関連計画等を踏まえたパークマネジメントを行っていきます。

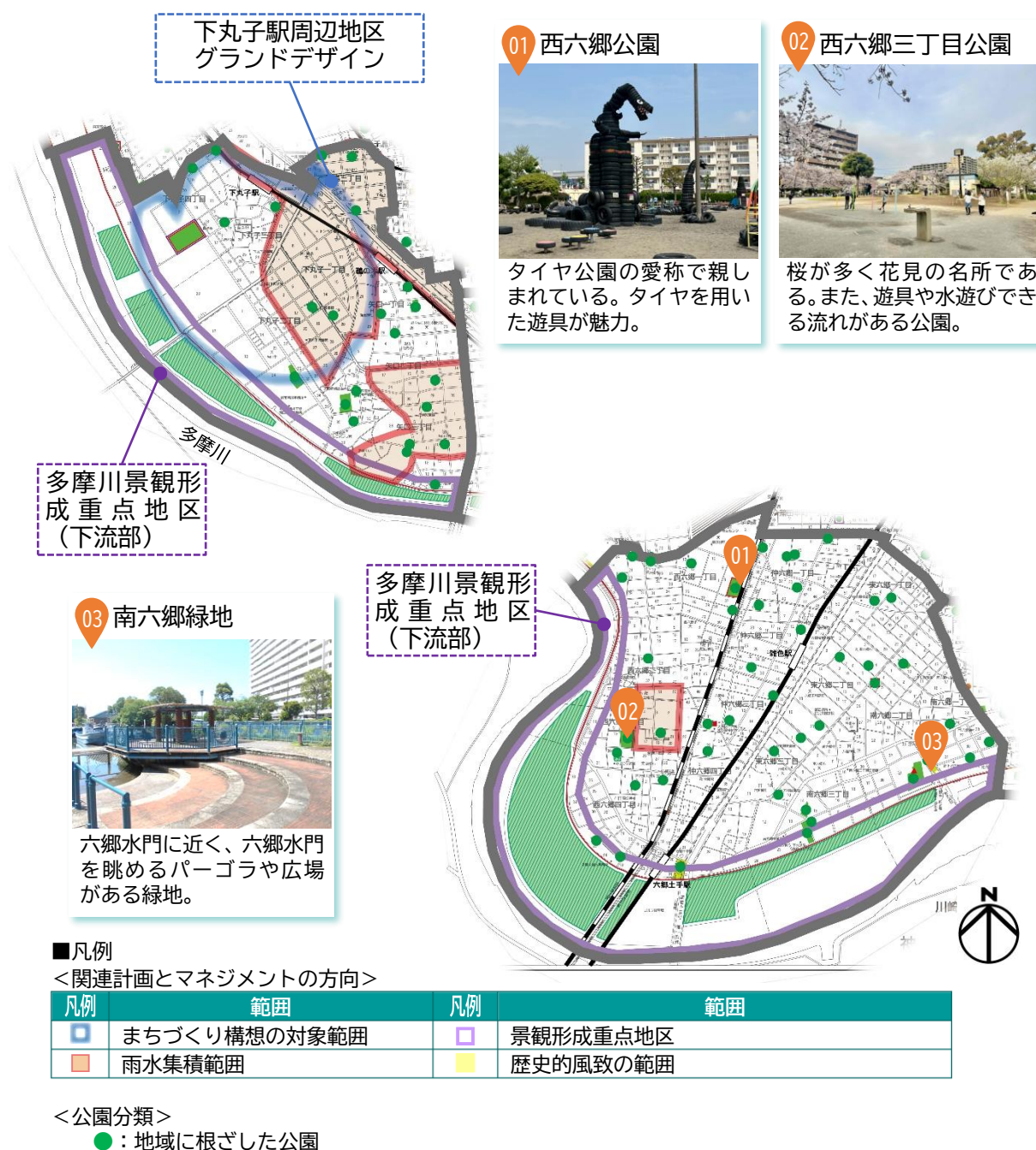









図 45 多摩川沿い地域の主な公園のマネジメント方針図

## ●地域に根ざした公園のマネジメント方針

パークマネジメントの推進に向けた取組	
①	<p>【運営】 こどもの視点で創る公園づくり <span style="float: right;">重点</span> </p> <p>【整備】 こどもの笑顔を育む公園整備</p> <p>・公園ストック再編の取組として、計画的・効果的に「子育てひろば公園づくり」を推進します。</p> <p>・こどものニーズを具現化する取組として、大きな遊具やアスレチックなどを整備します。</p> <p>対象公園 子育てひろば（高畑第三児童公園(R8)）</p>
②	<p>【運営】 防災・減災に寄与する公園づくり <span style="float: right;">重点</span> </p> <p>【整備】 グリーンインフラによる公園整備</p> <p>・「大田区グリーンインフラ事業計画」における雨水集積範囲に位置する公園は、雨水浸透・貯留施設等の設置を促進します。</p> <p>対象公園 雨水対策（今泉児童公園 ほか）※資料編参照</p>
③	<p>【運営】 駅周辺公園における利活用の促進 <span style="float: right;">重点</span> </p> <p>・「下丸子駅周辺地区ランドデザイン」の方針を踏まえ、公民連携などの様々な手法によるにぎわい創出や公園のリニューアルに取り組みます。</p>
④	<p>【運営】 景観を活かした公園づくり </p> <p>・「大田区景観計画」における多摩川景観形成重点地区に位置する公園は、景観形成の目標に基づき水と緑の景観づくりを推進します。</p>
⑤	<p>【運営】 持続可能な公園運営 </p> <p>・ふれあいパーク活動は、区民協働による公園清掃や花壇づくりを継続的に推進します。</p> <p>・公園不足地域における公園用地の確保及び新設に努めます。</p> <p>対象公園 公園不足地域（下丸子一丁目、三丁目）</p>
⑥	<p>【整備】 こどもの笑顔を育む公園整備 </p> <p>【管理】 公園施設の適正な管理</p> <p>・公園施設を地域のシンボルとして位置づけるために、特徴的な花壇や遊具などを整備します。</p> <p>・公園の魅力を継続的に維持、活用するために、管理基準などに基づく適切な管理を行います。</p> <p>対象公園 西六郷公園（タイヤ公園）</p>
⑦	<p>【管理】 植栽・緑地の適正な管理 </p> <p>・「おおたの名木選」は、区内のシンボルツリーとしての魅力を保全し、後世に引き継ぎます。</p> <p>対象公園 仲六郷三丁目公園（トウカデ）</p>

※対象公園については、関連計画の改定、公園ごとの詳細設計及び地元調整等により変更する場合があります。



## 5-2. 下丸子公園

### ●公園の特徴

下丸子公園は、かつて多摩川の渡船場であった「史跡 矢口の渡し」の景観を一部に再現した公園です。公園北側にある丘より流れるせせらぎは、石組みの池に注ぎ込み、木組みの渡し場や小舟と相まって、当時の風情を感じられる景観となっています。

園内にある「あじさいの丘」は、区内有数のアジサイ名所として知られており、50種類以上のアジサイを楽しむことができます。また、子供広場では「わんぱくトリデ」と呼ばれるコンビネーション遊具や健康遊具があります。そのほか、テニス・バスケットボール・フットサルのコートを利用できる運動広場や多目的広場があります。



所在地：下丸子 4-21-2  
面積：約 12,812 m<sup>2</sup>  
開設年月日：1984 年 3 月 31 日  
都市公園の種類：近隣公園

#### 01 子供広場



コンビネーション遊具や健康遊具が設置された広場。

#### 02 矢口の渡し



多摩川の「史跡 矢口の渡し」の景観を再現したもの。

#### 03 あじさいの丘



50 種類以上のアジサイが植栽された小径。



©Geo Technologies, Inc. ©PASCO CORPORATION

#### 04 多目的広場



約 2,500 m<sup>2</sup>. 自由広場として開放。

#### 05 運動広場



フットサルとバスケットボールができる運動広場（無料）。

#### 06 テニスコート



2 面分のテニスコートを利用可能（有料）。

#### 07 憩いの広場










広場に設置されたスツール・ベンチで休憩できるスポット。

## ●下丸子公園のマネジメント方針

四季折々の彩りあるみどりに囲まれた環境の中で、多摩川の豊かな自然環境と調和しながら、地域の核となる魅力的な公園づくりを目指します。

スポーツ施設の充実による健康づくりを推進し、地域の人々との連携による公園運営を推進することで地域コミュニティを深める交流拠点として機能させていきます。

また下丸子駅周辺地区のまちづくりと連携し、下丸子駅周辺の都市機能と多摩川沿いの自然環境をつなぐ重要な地域資源として、多様な利活用を促進するパークマネジメントを推進していきます。

パークマネジメントの推進に向けた取組	
①	<b>【運営】 こどもの視点で創る公園づくり</b> <b>重点</b>  <ul style="list-style-type: none"> <li>公園における取組や再整備などにおいて、こどもの意見を取り入れた公園運営を行うことで、世代を超えて愛されるとともに、魅力ある公園づくりを目指します。</li> </ul>
②	<b>【運営】 元気あふれる健康公園づくり</b>  <b>【整備】 健康増進に寄与する公園整備</b> <ul style="list-style-type: none"> <li>テニスコート、運動広場をはじめとするスポーツ施設の更なる利用環境の充実を図ります。</li> </ul>
③	<b>【運営】 駅周辺公園における利活用の促進</b> <b>重点</b>  <ul style="list-style-type: none"> <li>「下丸子駅周辺地区ランドデザイン」の方針を踏まえ、下丸子公園の更なる利活用を促進します。</li> </ul>
④	<b>【運営】 防災・減災に寄与する公園づくり</b>  <ul style="list-style-type: none"> <li>災害時給水ステーションは、災害時の応急給水が必要とされる際に適切に区民が利用できるよう運営します。</li> </ul>
⑤	<b>【運営】 持続可能な公園運営</b>  <b>【整備】 利便性の高い公園整備</b> <ul style="list-style-type: none"> <li>ふれあいパーク活動を推進し、地域住民との協働による公園の花壇づくり、日常清掃を行っていきます。</li> <li>ユニバーサルデザインやバリアフリーの視点に基づき、誰もが安全・快適に利用できる運営及び整備を行います。</li> </ul>
⑥	<b>【管理】 公園施設の適正な管理</b>  <ul style="list-style-type: none"> <li>多摩川の旧跡「矢口の渡し」のモニュメントやスポーツ施設、親水施設などをはじめとする下丸子公園を構成する施設を適切に維持管理していきます。</li> </ul>
⑦	<b>【管理】 植栽・緑地の適正な管理</b>  <ul style="list-style-type: none"> <li>ウメやサクラなど、四季を通じて花木が楽しめるように維持管理します。</li> <li>あじさいの丘は見ごろの時期に多くの人がさまざまな品種を鑑賞して楽しめるよう、地域住民との協働により、適切に管理します。</li> </ul>



## 6 糀谷・羽田地域

### (1) 地域特性

#### 1) 土地利用

糀谷・羽田地域は低地部に位置し、地域の南は多摩川沿いに水と緑の散策路、地域の東側は海老取川及び海辺沿いに海辺の散策路、旧呑川緑地や南前堀緑地などがあり、連続する豊かな自然環境に囲まれた地域です。

住宅と工場が混在した市街地が広がっているほか、HANEDA GLOBAL WINGS（羽田グローバルウイングズ）の開発などが進められています。

#### 2) 公園整備状況

地 区 全 体 : 106 箇所、341,200 m<sup>2</sup>※ ※公園、児童公園、児童遊園、緑地、その他緑地

拠 点 公 園 : 東糀谷防災公園 (27,945 m<sup>2</sup>) 萩中公園 (64,114 m<sup>2</sup>)

本羽田公園 (12,366 m<sup>2</sup>)

地域に根ざした公園 : 103 箇所、298,781 m<sup>2</sup>

### (2) 地域別のみどりのまちづくりの方針

本プランのパークマネジメント方針は、「大田区緑の基本計画 グリーンプランおおた」の本地域のみどりのまちづくりの方針に則って進めます。

「大田区緑の基本計画 グリーンプランおおた」の本地域のみどりのまちづくりの方針

「地域の活力を育み、安心・安全で訪れる方をもてなすみどりのまちづくり」

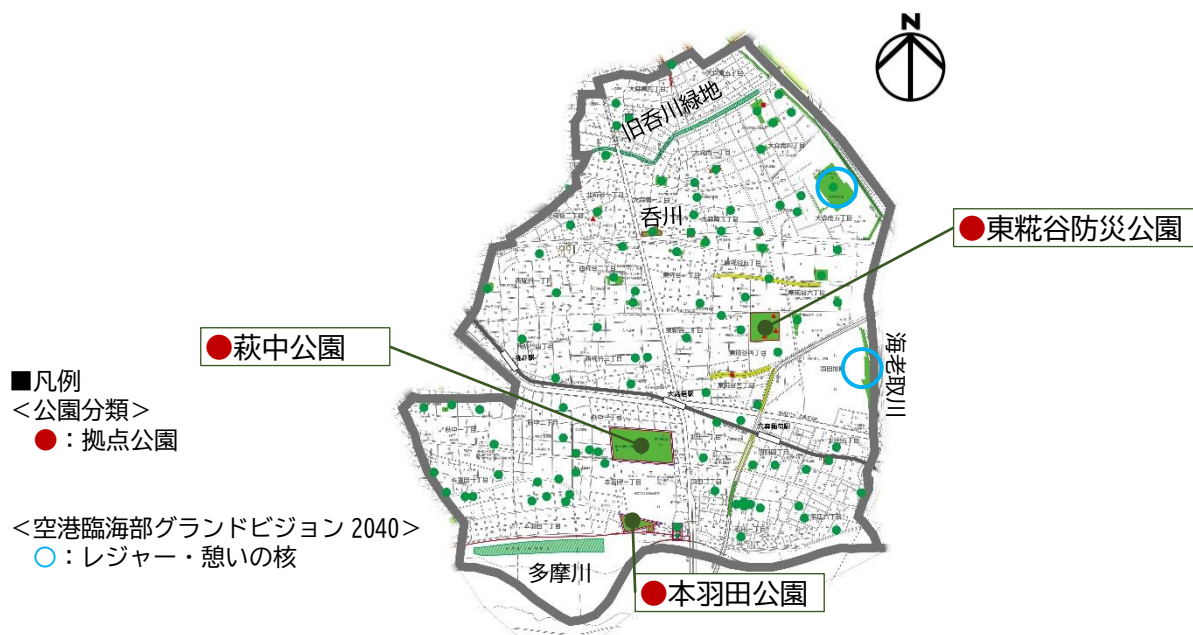


図 46 糀谷・羽田地域の主な公園のマネジメント方針図

## 6-1. 地域に根ざした公園（糀谷・羽田地域）

糀谷・羽田地域は木造住宅密集地域を多く抱えていることから、災害に強いまちの実現に向けてオープンスペースとなる新たな公園整備や公園を活用した防災性の向上を図ります。また複数の緑地や散策路などを活用したみどりのネットワークの拡充や、森ヶ崎公園や森ヶ崎緑華園をはじめとする各公園の魅力向上に向けた取り組みの推進、スポーツや健康増進のための施設整備など、関連計画と連携しパークマネジメントを行っていきます。



































図 47 糀谷・羽田地域の主な地域に根ざした公園のマネジメント方針図



## ●地域に根ざした公園のマネジメント方針

### パークマネジメントの推進に向けた取組

①	<p>【運営】こどもの視点で創る公園づくり      </p> <p>【整備】こどもの笑顔を育む公園整備</p> <ul style="list-style-type: none"> <li>・公園ストック再編の取組として、計画的・効果的に「子育てひろば公園づくり」を推進します。</li> <li>・こどものニーズを具現化する取組として、大きな遊具やアスレチックなどを整備します。</li> <li>・公園利用に関するルールなどを近隣の小中学校と一緒に考え、新たな視点を加えた運営を行います。</li> </ul> <p>対象公園 東糀谷四丁目児童公園(R8)</p>
②	<p>【運営】防災・減災に寄与する公園づくり      </p> <p>【整備】グリーンインフラによる公園整備</p> <ul style="list-style-type: none"> <li>・「大田区グリーンインフラ事業計画」における雨水集積範囲に位置する公園は、雨水浸透・貯留施設の設置を促進します。</li> <li>・「羽田の防災まちづくりの整備計画」における優先公園整備エリアでは、災害に強いまちづくりに向けて、既存公園の拡張や用地確保により公園整備を図ります。</li> </ul> <p>対象公園 旧呑川緑地(雨水) ほか ※資料編参照</p>
③	<p>【運営】景観を活かした公園づくり     </p> <ul style="list-style-type: none"> <li>・「大田区景観計画」における呑川景観形成重点地区及び多摩川景観形成重点地区に位置する公園は、景観形成の目標に基づき水と緑の景観づくりを推進します。</li> </ul>
④	<p>【運営】元気あふれる健康公園づくり     </p> <ul style="list-style-type: none"> <li>・公園ストック再編として、利用者ニーズを的確に捉え「いきいき健康公園づくり」に取り組みます。</li> <li>・公園のコンセプトを踏まえ、テニスコートやサッカー場などのスポーツ空間の充実を目指します。</li> </ul> <p>対象公園 東糀谷地区(R7)(東糀谷防災公園、北前堀緑地 ほか) ※資料編参照、森ヶ崎公園</p>
⑤	<p>【運営】持続可能な公園運営     </p> <ul style="list-style-type: none"> <li>・ふれあいパーク活動は、区民協働による公園清掃や花壇づくりを継続的に推進します。</li> <li>・公園不足地域における公園用地の確保及び新設に努めます。</li> </ul> <p>対象公園 公園不足地域(羽田旭町)</p>
⑥	<p>【整備】大田区らしさあふれる公園整備     </p> <ul style="list-style-type: none"> <li>・公園施設を地域のシンボルとして位置づけるために、特徴的な花壇や遊具などを整備します。</li> </ul> <p>対象公園 森ヶ崎緑華園(バラ園、ハーブ園)</p>

※対象公園については、関連計画の改定、公園ごとの詳細設計及び地元調整等により変更する場合があります。

## 6-2. 萩中公園

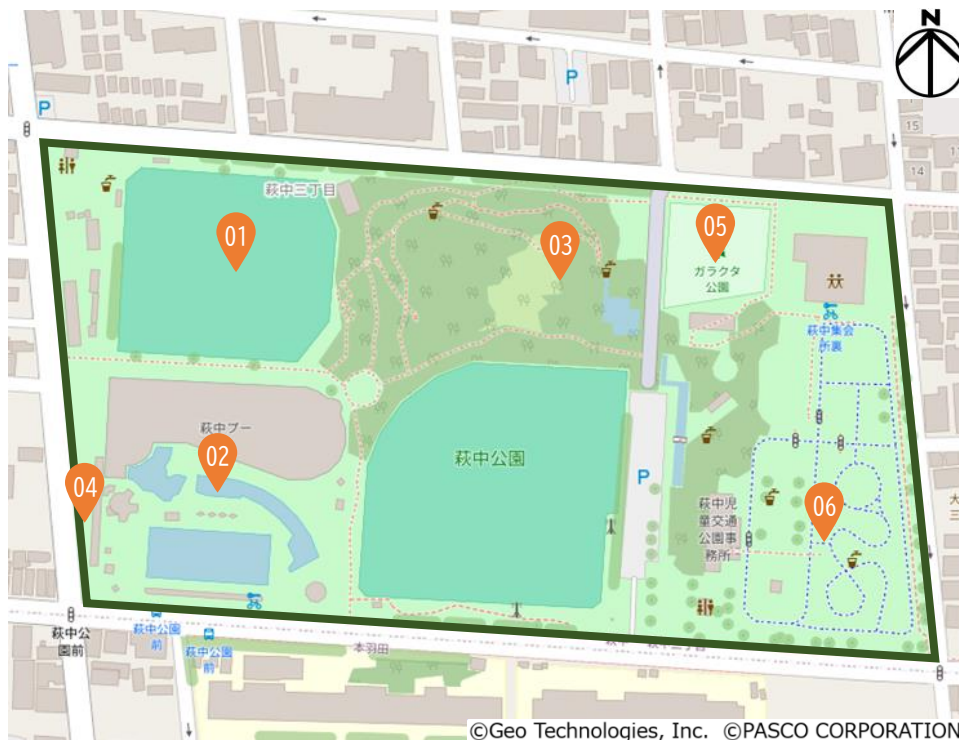
### ●公園の特徴

萩中公園は、水泳場、野球場及び交通公園等があり、多くの利用者が訪れる人気の公園です。交通公園は、道路を模した信号機付きのコースで子どもたちが正しい交通マナーや安全意識を育む重要な役割を担っています。また、通称「ガラクタ公園」は、かつて活躍した蒸気機関車、都電及び消防車などの乗り物が

展示され、時代を超えて乗り物文化に触れることができる貴重な空間となっています。子どもたちの冒険と学びの場として愛され続け、開園から50年以上にわたり地域の記憶を紡ぎながら、次代を担う子どもたちの笑顔と共に大田区の貴重な文化的景観を形成しています。



所在地：萩中 3-25-26、  
萩中 3-26-46  
面積：約 64,114 m<sup>2</sup>  
開設年月日：1963 年 6 月 15 日  
都市公園の種類：運動公園



#### 04 さんぽみち



公園をぐるりと囲む、道路と一体化した遊歩道。

#### 05 ガラクタ公園



蒸気機関車、トラック、ボートなどの遊具が設置された公園。

#### 01 野球場・少年野球場



ふたつの野球場が整備されている。一般用野球場にはナイター設備有。

#### 02 水泳場



流れるプール、幼児プール、ウォータースライダーを整備。

#### 03 芝生広場・流れる川



木々に囲まれた芝生広場と水遊びのできる流れる川。

#### 06 交通公園



信号機・横断歩道等のあるコースを整備しており、自転車の練習ができる公園。










## ●萩中公園のマネジメント方針

萩中公園は、京急線大鳥居駅近くに位置し、スポーツ、レクリエーション、憩いなど多くの機能を有する大規模な公園です。

本公園では広々とした芝生の広場や親水施設などにより、区民の憩いの場となる空間を提供するとともに、スポーツ施設や健康遊具により区民の健康増進を促します。また乗り物や大きな魅力的な遊具、交通公園などにより、こどもたちが伸び伸びと楽しめる公園としていきます。

本公園では、この様々な特性を活かして幅広い世代に対し、多様な利用目的に応えるパークマネジメントを推進していきます。

### パークマネジメントの推進に向けた取組

パークマネジメントの推進に向けた取組	
①	<b>【運営】 こどもの視点で創る公園づくり</b> <b>重点</b> 
	<b>【整備】 こどもの笑顔を育む公園整備</b>
	・公園における取組や再整備などにおいて、こどもの意見を取り入れた公園運営を行うことで、世代を超えて愛されるとともに、魅力ある公園づくりを目指します。 ・子育て・子育てを支える施設の整備や仕組みづくりを推進します。 ・交通公園は、こどもたちが安全に楽しく交通ルールを学べるよう運営していきます。
②	<b>【運営】 元気あふれる健康公園づくり</b> 
	<b>【整備】 健康増進に寄与する公園整備</b> ・水泳場や野球場などをはじめとするスポーツ施設の更なる利用環境の充実を図ります。 ・健康遊具の広場の整備とそれらを活用した取組みにより、区民の健康づくりを推進します。
③	<b>【運営】 防災・減災に寄与する公園づくり</b> 
	・震災時の避難場所として安全に避難できるよう防災機能の向上を図ります。 ・災害時給水ステーションは、災害時の応急給水が必要とされる際に適切に区民が利用できるよう運営します。
④	<b>【運営】 持続可能な公園の運営</b> 
	<b>【整備】 利便性の高い公園整備</b> ・ユニバーサルデザインやバリアフリーの視点に基づき、誰もが安全・快適に利用できる運営及び整備を行います。
⑤	<b>【運営】 景観を活かした公園づくり</b> 
	・景観重要公共施設として指定されている「大田区景観計画」に基づき、豊かな自然景観に配慮した公園整備に努めます。
⑥	<b>【管理】 公園施設の適正な管理</b> 
	・ガラクタ公園内の乗り物や大型遊具については安全に遊べるように適切に点検するとともに、必要に応じた改修・更新を行います。 ・流れる川などの親水施設は落ち葉や危険物の除去を日常的に行うとともに循環ろ過装置の定期的な点検を実施し、安全な利用環境に努めます。
⑦	<b>【管理】 植栽・緑地の適正な管理</b> 
	・「おおたの名木選」に指定されているクスノキは、区内のシンボルツリーとしての魅力を保全し、後世に引き継ぎます。

## 6-3. 東糀谷防災公園

### ●公園の特徴

東糀谷防災公園は、糀谷地域の防災機能を高めるために整備された区内初の防災公園です。災害時、近隣の小中学校等の避難所が不足する場合の補完避難所として位置付けられています。

防災資機材が格納された管理棟や避難 TENT を張れる多目的広場、災害時に必要な災害トイレやかまど型ベンチ等があります。平時にはイベントが開催できる広場や、花木の美しい周回園路、地域の小学校、保育園が活用している体験農園、地域の自然環境保全に寄与するビオトープ等などが整備されています。



#### 01 防災広場



平時は地域イベントや防災訓練、災害時は緊急車両の基地として利用される。

#### 02 管理棟



普段は体育室や会議室、災害時は避難所本部・備蓄倉庫として利用される。

#### 04 流れる川



自然風石組みの水と親しめる流れる川。



#### 03 多目的広場



平時は芝生広場として開放され、災害時は避難所として居住用 TENT の設営が可能。

#### 06 コミュニティ農園



地元の子どもたちが農作物体験のできる農園。

#### 07 災害用トイレ



井戸水を利用したマンホール式災害トイレを 10 基×3 箇所計 30 基を整備。

#### 05 ビオトープ



地域の自然環境保全を担うビオトープ、防火用の貯水池(水量 32t)として機能。







## ●東糀谷防災公園のマネジメント方針

地域の防災拠点として、多くの備わっている防災のための施設や設備を災害時に適切に運用するための運営体制の構築や防災機能の拡充を進め、地域の防災力をさらに高めていきます。

またコミュニティ農園を活用した近隣小学生向けの体験農園を通しての環境教育や食育など、多様な学び体験のできる環境を創出していきます。

今後も引き続き、安心安全の拠り所としての備えをしながら、地域の拠点となる公園として様々な利活用を図っていきます。

### パークマネジメントの推進に向けた取組

①	<b>【運営】 こどもの視点で創る公園づくり</b> <b>重点</b> 
	<b>【整備】 こどもの笑顔を育む公園整備</b> <ul style="list-style-type: none"><li>公園における取組や再整備などにおいて、こどもの意見を取り入れた公園運営を行うことで、世代を超えて愛されるとともに、魅力ある公園づくりを目指します。</li><li>コミュニティ農園などの農業体験のできる環境を整え、こどもたちの多様な学びにつながる取組みを推進していきます。</li></ul>
②	<b>【運営】 防災・減災に寄与する公園づくり</b>  <b>【管理】 公園施設の適正な管理</b>
	<ul style="list-style-type: none"><li>地域の防災拠点として、災害時に防災設備を適切に運用するための運営体制の構築や、防災機能の拡充を進めます。</li><li>災害用トイレやかまどベンチ、避難テントなど、災害時に適切に運用できるよう、定期的な点検確認を行います。</li></ul>
③	<b>【運営】 景観を活かした公園づくり</b>  <b>【整備】 グリーンインフラによる公園整備</b>
	<ul style="list-style-type: none"><li>「大田区景観計画」における景観重要公共施設として、良好な景観の維持・保全に努めます。</li><li>ビオトープ池は、多様な生き物が生息する環境として保全していくとともに、区民が生き物と親しめる空間としていきます。</li></ul>
④	<b>【運営】 持続可能な公園運営</b>  <b>【整備】 利便性の高い公園整備</b>
	<ul style="list-style-type: none"><li>ユニバーサルデザインやバリアフリーの視点に基づき、誰もが安全・快適に利用できる運営及び整備を行います。</li></ul>
⑤	<b>【管理】 植栽・緑地の適正な管理</b> 
	<ul style="list-style-type: none"><li>公園の大部分を占める芝生は、園全体が憩いの場・遊びの場として利用しやすいよう管理します。</li><li>園路に沿って植えられている様々な花木は、四季を通して楽しめるよう適切な植栽管理を行います。</li></ul>

## 6-4. 本羽田公園

### ●公園の特徴

本羽田公園は、多摩川沿いにある区道を挟んで2か所に分かれた公園で、5面分のテニスコートや多目的広場等が整備されています。

公園の大部分を占めるテニスコートは、全天候型の砂入り人工芝で整備されているほか、更衣室やトイレ、駐車場（有料）が完備されているため利用しやすい施設となっています。メインとなる三角形の園内には、サクラやウメ等の花木が多く植栽され、サクラの名所として区民に親しまれています。

多摩川沿いの園地には、展望台からは多摩川の川面を眺められ、天気の良い日には富士山を望むことができます。



所在地：本羽田 3-23-10, 3-29-4  
面積：約 12,366 m<sup>2</sup>  
開設年月日：1968 年 3 月 18 日  
都市公園の種類：近隣公園

#### 01 テニスコート



5面のテニスコートを整備。

#### 02 多目的広場




園内中央に位置する多目的利用ができる広場。

#### 03 展望台



多摩川河川敷沿いに設けられた景色を一望できる展望台。

#### 04 桜並木



道路沿いに植栽されたソメイヨシノの桜並木。



©Geo Technologies, Inc. ©PASCO CORPORATION










## ●本羽田公園のマネジメント方針

本羽田公園はサクラの名所として区民に親しまれていることから、桜の健全な生育に向けた維持管理を行います。またテニスコートや多目的広場などスポーツ施設としてのサービスを拡充し、利便性を高めていきます。

花の名所、スポーツ施設、良好な景観を今後とも適切にマネジメントし、地域に愛される公園を目指します。

パークマネジメントの推進に向けた取組	
①	<b>【運営】 こどもの視点で創る公園づくり</b> <b>重点</b>  <ul style="list-style-type: none"> <li>公園における取組や再整備などにおいて、こどもの意見を取り入れた公園運営を行うことで、世代を超えて愛されるとともに、魅力ある公園づくりを目指します。</li> </ul>
②	<b>【運営】 元気あふれる健康公園づくり</b>  <b>【整備】 健康増進に寄与する公園整備</b> <ul style="list-style-type: none"> <li>テニスコートなどのスポーツ施設の利用環境の充実を図ります。</li> </ul>
③	<b>【運営】 持続可能な公園運営</b>  <b>【整備】 利便性の高い公園整備</b> <ul style="list-style-type: none"> <li>ユニバーサルデザインやバリアフリーの視点に基づき、誰もが安全・快適に利用できる運営及び整備を行います。</li> </ul>
④	<b>【管理】 公園施設の適正な管理</b>  <ul style="list-style-type: none"> <li>テニスコートやトイレなどをはじめとする公園施設については、老朽化の度合いに応じて適切に更新・改修していきます。</li> </ul>
⑤	<b>【管理】 植栽・緑地の適正な管理</b>  <ul style="list-style-type: none"> <li>広場のサクラについては、樹木更新を適正に行い、区民に親しまれているサクラの名所として引き続き楽しめるよう管理します。</li> <li>「おおたの名木選」に指定されているサクラは、区内のシンボルツリーとしての魅力を保全し、後世に引き継ぎます。</li> </ul>

## 7 空港臨海部地域

### (1) 地域特性

#### 1) 土地利用

空港臨海部地域は、羽田空港や埋め立て地の臨海部に位置し、7地域で最も緑被率が高く自然環境やにぎわいや憩いの場が形成されています。

空港臨海部地域には主な施設として、羽田空港、流通関連施設、海上公園（都立公園）などがあります。

#### 2) 公園整備状況

地 区 全 体 : 7箇所、193,039 m<sup>2</sup>※ ※公園、児童公園、児童遊園、緑地、その他緑地

拠 点 公 園 : 平和島公園 (74,492 m<sup>2</sup>)、昭和島二丁目公園 (24,633 m<sup>2</sup>)

地域に根ざした公園 : 5箇所、93,914 m<sup>2</sup>

### (2) 地域別のみどりのまちづくりの方針

本プランのパークマネジメント方針は、「大田区緑の基本計画 グリーンプランおおた」の本地域のみどりのまちづくりの方針に則って進めます。

「大田区緑の基本計画 グリーンプランおおた」の本地域のみどりのまちづくりの方針

「海辺の水と緑に包まれた、世界につながるみどりのまち」

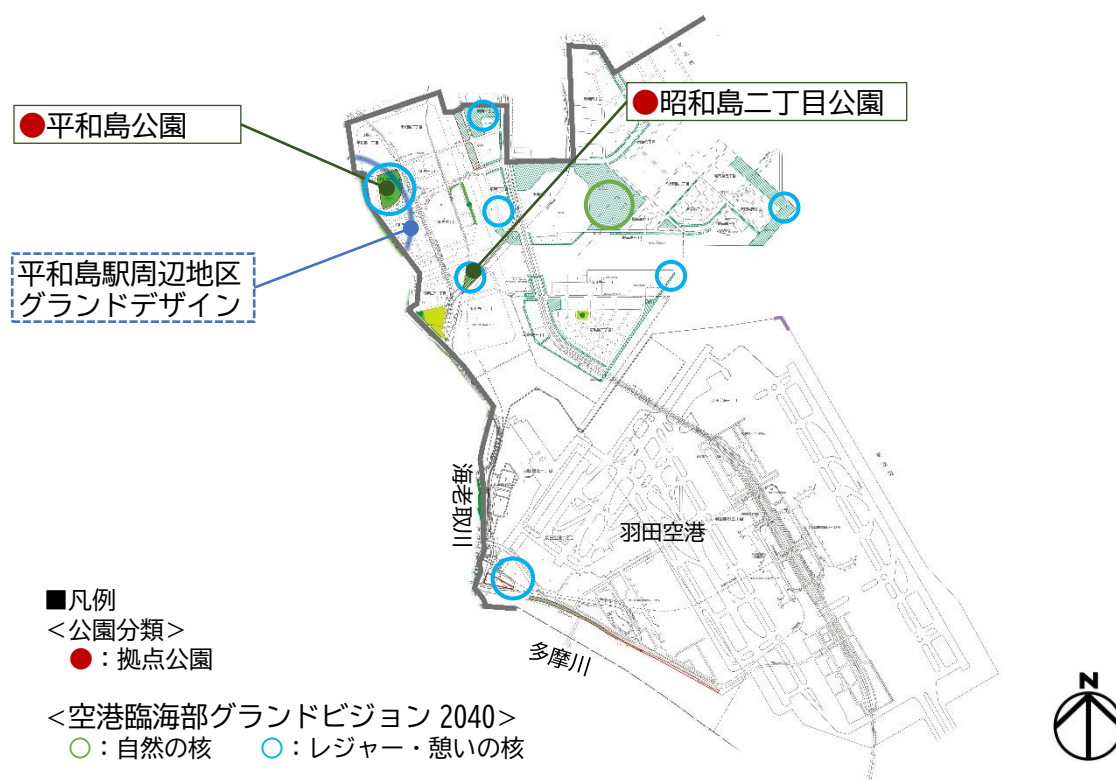


図 48 空港臨海部地域における公園のマネジメント方針図







## 7-1. 地域に根ざした公園（空港臨海部地域）

空港臨海部地域における地域に根ざした公園では、臨海部における豊かな自然環境に加え、スポーツ・レジャーを楽しめる賑わいや憩いの場の多い地域特性を活かします。公園や親水施設のネットワーク化や海上公園の整備・拡充の推進、「空港臨海部グランドビジョン 2040」等の関連計画との連携により、公園のマネジメントを行います。



図 49 空港臨海部の主な地域に根ざした公園のマネジメント方針図

## ●地域に根ざした公園のマネジメント方針

パークマネジメントの推進に向けた取組	
①	<p>【運営】 こどもの視点で創る公園づくり <span style="float: right;">重点 </span></p> <p>【整備】 こどもの笑顔を育む公園整備</p> <p>・ こどものニーズを具現化する取組として、大きな遊具やアスレチックなどを整備します。</p>
②	<p>【運営】 景観を活かした公園づくり <span style="float: right;"></span></p> <p>・ 「大田区景観計画」における空港臨海部景観形成重点地区に位置する公園は、景観形成の目標に基づき臨海部の魅力を高め、風格のある景観づくりを推進します。</p>
③	<p>【運営】 元気あふれる健康公園づくり <span style="float: right;"></span></p> <p>・ 公園のコンセプトを踏まえ、テニスコートやサッカー場などのスポーツ空間の充実を目指します。</p> <p><u>対象公園</u> 昭和島運動場、京浜島防災広場</p>
④	<p>【整備】 大田区らしさあふれる公園整備 <span style="float: right;">重点 </span></p> <p>【管理】 公園施設の適正な管理</p> <p>【管理】 植栽・緑地の適正な管理</p> <p>・ 公園施設を地域のシンボルとして位置づけるために、特徴的な花壇や遊具などを整備します。</p> <p>・ 緑地や海などの自然に関連する多様な体験ができる場として、公園にレジャー環境を整備することでにぎわいの創出を図り、さらなる魅力向上に繋がります。</p> <p>・ 公園の魅力を継続的に維持、活用するために、管理基準などに基づく適切な管理を行います。</p> <p><u>対象公園</u> ソラムナード羽田緑地(スカイリ)、おおたキャナルサイドウォーク公園(海辺)</p>

※対象公園については、関連計画の改定、公園ごとの詳細設計及び地元調整等により変更する場合があります。

## 7-2. 平和島公園

### ●公園の特徴

昭和45年に開園した平和島公園は、カリヨンの調べが流れる水景広場や、野球場、バスケットボールコート、水泳場、キャンプ場、遊具コーナーがあり、様々な利用を楽しめる公園です。

公園内の大田区青少年交流センター「ゆいっつ」では、宿泊研修や団体生活、地域交流等が行えます。

公園内にはウメやサクラなどが生育しており、初春から初夏にかけて美しい花が楽しめるとともに、秋には葉が黄色く色づいたイチョウの黄葉を楽しむことができます。



所在地：平和島 4-2-2

面積：約 74,492 m<sup>2</sup>

開設年月日：1970 年 6 月 1 日

都市公園の種類：運動公園

#### 01 大田区青少年交流センター「ゆいっつ」



スポーツ、地域交流等の活動拠点として利用できる。

#### 02 野球場



ナイター設備が備わっており、野球やソフトボールが利用できる。

#### 03 水景広場



ケヤキ並木の正門園路の先にあるカリヨンと噴水のある広場。



©Geo Technologies, Inc. ©PASCO CORPORATION

#### 04 バスケットボールコート



3on3 など楽しめるバスケットボール専用コート。

#### 05 水泳場



一年を通して利用できるプール。

#### 06 キャンプ場










デイキャンプやテント泊、キャンプファイヤーができるキャンプ場。



## ●平和島公園のマネジメント方針

平和島公園は、水泳場、グラウンド、キャンプ場などの多様な施設を備えた運動公園です。これらの施設を活用し、区民にスポーツ環境とレクリエーションの場を提供することで、区民の心身の健康増進に貢献していきます。また、イベント開催や公民連携を積極的に推進し、区民の交流の場を創出するとともに、地域全体の賑わいと活力を高めていきます。

本公園では、この様々な特性を活かして幅広い世代に対し、多様な利用目的に応えるパークマネジメントを推進していきます。

パークマネジメントの推進に向けた取組	
①	<b>【運営】 こどもの視点で創る公園づくり</b> <b>重点</b>  <ul style="list-style-type: none"> <li>公園における取組や再整備などにおいて、こどもの意見を取り入れた公園運営を行うことで、世代を超えて愛されるとともに、魅力ある公園づくりを目指します。</li> </ul>
②	<b>【運営】 元気あふれる健康公園づくり</b>  <b>【整備】 健康増進に寄与する公園整備</b> <ul style="list-style-type: none"> <li>水泳場や野球場などをはじめとするスポーツの拠点となる公園として、多様なスポーツ環境の充実を図ります。</li> </ul>
③	<b>【運営】 駅周辺公園における利活用の促進</b> <b>重点</b>  <ul style="list-style-type: none"> <li>「平和島駅周辺地区グランドデザイン」の方針を踏まえ、公民連携の取組について導入を検討し、イベントなどによるにぎわい創出や施設のリニューアルに取り組めます。</li> </ul>
④	<b>【運営】 持続可能な公園運営</b>  <b>【整備】 利便性の高い公園整備</b> <ul style="list-style-type: none"> <li>ユニバーサルデザインやバリアフリーの視点に基づき、誰もが安全・快適に利用できる運営及び整備を行います。</li> </ul>
⑤	<b>【運営】 防災・減災に寄与する公園づくり</b>  <ul style="list-style-type: none"> <li>震災時の避難場所として安全に避難できるよう防災機能の向上を図ります。</li> </ul>
⑥	<b>【運営】 景観を活かした公園づくり</b>  <ul style="list-style-type: none"> <li>景観重要公共施設として指定されている「大田区景観計画」に基づき、埋立地ならではの平坦で広々とした特徴を活かした景観づくりに努めます。</li> </ul>
⑦	<b>【管理】 公園施設の適正な管理</b>  <b>【管理】 植栽・緑地の適正な管理</b> <ul style="list-style-type: none"> <li>平和島公園水泳場については、利用者ニーズに応じた施設の改修または更新を図ります。</li> <li>キャンプ場は、利用者が安全・快適に利用できるよう植栽管理・施設管理を行います。</li> </ul>

## 7-3. 昭和島二丁目公園

### ●公園の特徴

昭和島二丁目公園は、昭和島の京浜運河沿いに位置し、空港臨海部地域の緑の保全を推進するとともに、臨海部の特色を生かしてスポーツ等のレクリエーションの場を提供することを目的として整備されました。

フットサルコート3面兼少年サッカー場1面の広さを有する人工芝の多目的広場や高速道路の高架下空間を活用したテニスコート、壁打ち・壁あて広場の整備されています。高架上に整備されたコートは、雨天や日差しの強い日でも快適に利用することができます。



所在地：昭和島 2-3-1  
面積：約 24,633 m<sup>2</sup>  
開設年月日：2018 年 4 月 1 日  
都市公園の種類：近隣公園

#### 01 多目的広場



フットサルコート3面兼少年サッカー場1面分の人工芝を整備。

#### 02 壁打ち壁あて広場



球技の壁打ち・壁あてができる広場。

#### 03 テニスコート

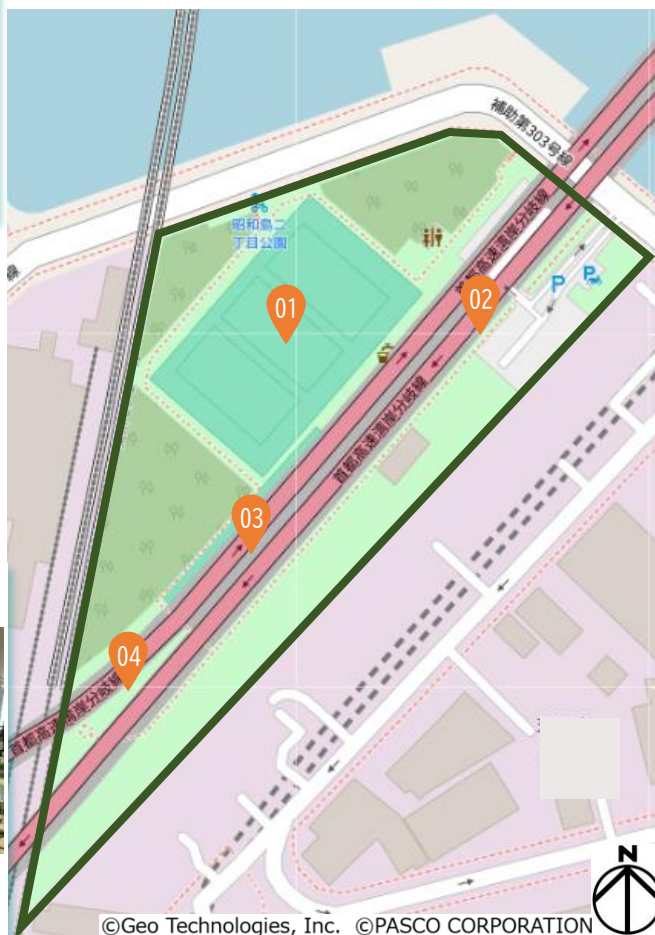


高速道路の高架下にある2面のテニスコート。

#### 04 テニス壁打ち練習場
























テニスの壁打ちができる練習場。



## ●昭和島二丁目公園のマネジメント方針

昭和島二丁目公園は、空港臨海部地域における重要なスポーツ拠点としたマネジメントを実施します。フットサルコートやサッカー場、テニスコートなど多様なスポーツ施設の機能を拡充するとともに、利用者の安全に配慮した公園運営を行い、臨海部におけるスポーツ拠点の核となる公園として利便性を高めていきます。

パークマネジメントの推進に向けた取組	
①	<p>【運営】こどもの視点で創る公園づくり      </p> <p>・公園における取組や再整備などにおいて、こどもの意見を取り入れた公園運営を行うことで、世代を超えて愛されるとともに、魅力ある公園づくりを目指します。</p>
②	<p>【運営】元気あふれる健康公園づくり     </p> <p>【整備】健康増進に寄与する公園整備</p> <p>・多目的広場やテニスコートをはじめとするスポーツ施設の利用環境の充実を図ります。</p>
③	<p>【運営】持続可能な公園の運営     </p> <p>【整備】利便性の高い公園整備</p> <p>・ユニバーサルデザインやバリアフリーの視点に基づき、誰もが安全・快適に利用できる運営及び整備を行います。</p>
④	<p>【管理】公園施設の適正な管理     </p> <p>【管理】植栽・緑地の適正な管理</p> <p>・多目的広場やテニスコートといったスポーツ施設については、快適に利用できるよう日々点検を行い、必要に応じた改修を行います。</p> <p>・利用者が安全・快適に利用できるよう植栽管理・施設管理を行います。</p>



## その他/多摩川河川敷緑地

### ●緑地の特徴

8つの緑地から構成される多摩川河川敷緑地は、多摩川沿いの4つの地域（台地部地域、蒲田地域、多摩川沿い地域、荏谷・羽田地域）に跨っており、広大な多摩川河川敷の土地空間を活かして野球場やサッカー場、テニスコート、競技用トラック、多目的広場等が整備されたスポーツに特化した緑地です。

老若男女幅広い世代のニーズに応えたスポーツ広場や遊び場等のレクリエーション施設が整備されており、連日多くの人々で賑わっています。トイレやベンチ、水分補給のための水飲み場が各所に整備されており、快適にスポーツや散歩が行える環境が整っています。



No	名称	所在地	面積	開設年月日
①	多摩川田園調布緑地	田園調布4・5丁目	約78,797㎡	1978年12月1日
②	多摩川丸子橋緑地	田園調布本町31・32番	約22,911㎡	1967年10月20日
③	多摩川田園調布南・鵜の木緑地	田園調布南6番、鵜の木3-32, 33	約22,911㎡	2006年1月1日
④	多摩川ガス橋緑地	下丸子2・3・4丁目	約123,543㎡	1962年12月4日
⑤	多摩川大橋緑地	多摩川2丁目、矢口3丁目	約22,349㎡	1968年6月1日
⑥	多摩川緑地	西六郷3・4丁目、仲六郷4丁目	約361,113㎡	1964年12月15日
⑦	多摩川六郷橋緑地	東六郷3、南六郷2・3丁目、仲六郷4丁目	約128,634㎡	1959年7月18日
⑧	多摩川大師橋緑地	本羽田1・2・3丁目	約48,362㎡	1969年6月10日



03 多摩川田園調布南・鵜の木緑地



球技場、多目的小球技場。

04 多摩川ガス橋緑地



野球場 庭球場 球技場等。

凡例  
—：多摩川景観形成  
重点地区



©Geo Technologies, Inc. ©PASCO CORPORATION

01 多摩川田園調布緑地



庭球場、野球場、サッカー  
場。

02 多摩川丸子橋緑地



少年野球場、公園、丸子の  
渡し跡記念碑。

06 多摩川緑地



野球場、サッカー場、陸上  
競技用トラック等。

07 多摩川六郷橋緑地



野球場、庭球場、ゲートボ  
ール場。

08 多摩川大師橋緑地



野球場、多目的広場、陸上  
競技用トラック。



05 多摩川大橋緑地



公園、矢口の渡し跡案内  
碑。



©Geo Technologies, Inc. ©PASCO CORPORATION

凡例  
—：多摩川景観形成重点地区





## ●多摩川河川敷緑地のマネジメント方針

多摩川河川敷緑地は広大な敷地を活かし、スポーツ・レクリエーション機能の向上と更なる利活用の推進を目指します。

野球場など多様なスポーツ施設の整備や多目的な利用が可能な広場を充実させ、河川景観との調和を重視した良好な景観形成・保全に努めます。

加えて運動施設やトイレなどの計画的な改修・更新を行い、子どもから高齢者まで多世代が安心して快適に利用できる魅力的な河川敷空間を目指します。

### パークマネジメントの推進に向けた取組

						
①	<b>【運営】 こどもの視点で創る公園づくり</b> ・公園における取組や再整備などにおいて、こどもの意見を取り入れた公園運営を行うことで、世代を超えて愛されるとともに、魅力ある公園づくりを目指します。	<b>重点</b>				
②	<b>【運営】 景観を活かした公園づくり</b> ・多摩川河川敷緑地一帯は景観計画における多摩川景観形成重点地区に指定されていることから、開放的な空間と緑豊かな環境を活かした、親水性のある水とみどりの景観づくりを推進します。					
③	<b>【運営】 元気あふれる健康公園づくり</b> ・多摩川沿いのコンセプトを踏まえ、野球やテニスなどのスポーツが楽しめる空間を創出します。					
④	<b>【管理】 公園施設の適正な管理</b>					
	<b>【管理】 植栽・緑地の適正な管理</b> ・多摩川沿いの親水空間の持つ魅力を継続的に維持、活用するために、管理基準などに基づく適切な管理を行います。 ・関係部署との連携により、多摩川沿いの豊かな自然環境を保全し、効果的に活用していきます。					



# 第 5 章

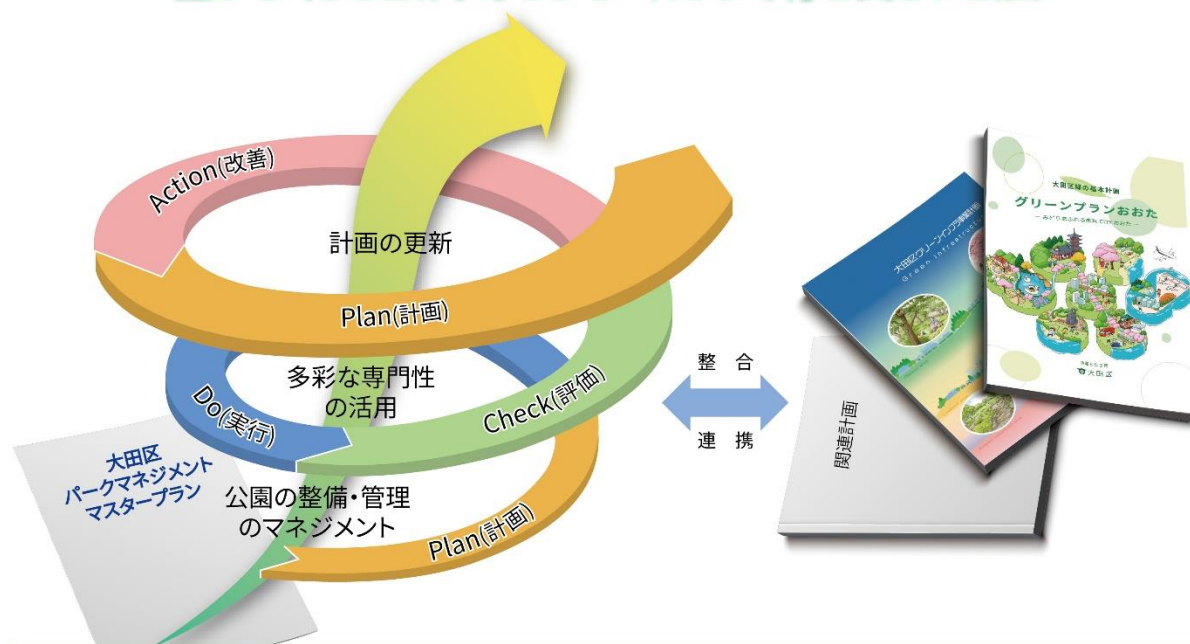
計画の推進に向けて

# 1 進行管理

本計画は、公園の運営、整備及び管理に関する取組の企画や計画から実施や推進までを PDCA サイクルにより、進行管理を図ります。

グリーンプランに示す区民、事業者及び行政の役割を踏まえ、協力し合いながら公園づくりを推進することで、「豊かなくらしと彩りあるまち みんなで育む愛され公園」の実現を目指します。

豊かなくらしと彩りあるまち みんなで育む愛され公園



## 推進専門部会

### Plan(計画)

- ・次年度以降の公園に関する取組への助言
- ・こどもの公園運営への参加
- ・取組推進に向けた関係部局との連携体制の構築など

### Do(実行)

- ・短期的、長期的な視点による取組の推進
- ・取組の発信と区民理解の向上
- ・関連計画に基づく事業の実施 など

### Check(評価)

- ・取組の進捗状況に対する評価、検証
- ・取組に対するアンケートの実施 など

### Action(改善)

- ・本計画の改定、見直し
- ・専門的な知見からの技術的なアドバイスの反映
- ・先進事例や最新技術などの導入 など

図 50 進行管理

## 2 計画の推進体制

計画の推進に向けた体制づくりとして、「大田区パークマネジメントマスタープラン推進専門部会」を設置し、本計画の改定や見直し、公園の運営、整備及び管理に関する意見交換や取組の反映を行います。

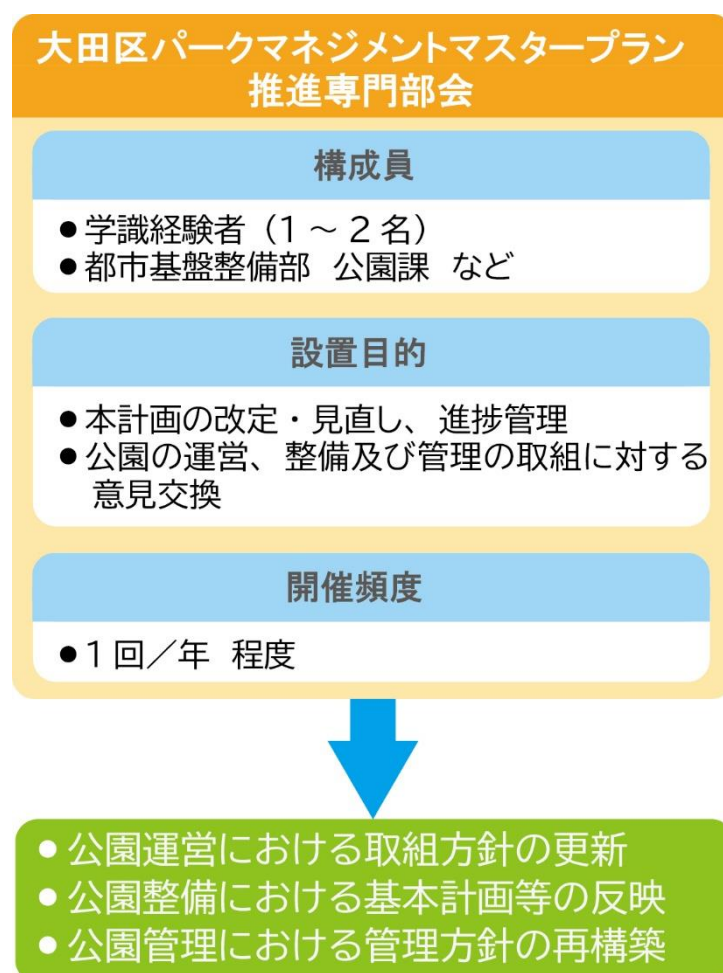


図 51 計画の推進体制



### 3 新たな制度や技術の活用

パークマネジメントの実現に向けて、関連計画との整合を図るとともに、新たな計画との位置づけを設けることで、先進事例や最新技術などの積極的な導入を図り、さらなる取組推進を図ります。

また、国や都の動向を捉え、公園の活用に関する様々な制度活用に努めることで、財源確保に繋がります。



#### コラム 新たな技術の導入



#### コラム 新たな技術の導入

# 資料編

.....

# 1 各公園における関連計画との関係

## ① 台地部地域

公園名	面積 (㎡)	関連計画との関係						個別計画	
		駅周辺地区の ランドデザイン等	大田区 景観計画 景観形成重点地区内	大田区 景観計画 景観重要公共施設	大田区グリーンインフラ (防災・減災)	大田区歴史的 風致維持計画	空港臨海部ランド ビジョン2040	子育てひろば公園づくり	いきいき健康公園づくり
かにくぼ公園	2,518.96				●				
くさっぱら公園	1,299.60				●				
つきやま公園	1,206.16				●				
ふくし公園	1,317.90								
鵜の木松山公園	9,029.65			●	●				
久が原公園	1,816.42								
小池公園	11,235.11			●					
上池台三丁目公園	2,263.15				●				
上池台四丁目公園	813.37				●				
上池台射水坂公園	1,408.02								
水神公園	1,121.42				●				
西嶺高砂公園	1,996.54				●				
石川公園	1,090.90		●		●				
石川町上の台公園	1,977.33								
千鳥いこい公園	6,200.43				●				
洗足池公園 ※拠点公園	78,808.77	●		●		●			
多摩川台公園 ※拠点公園	68,052.25		●	●					
田園調布せせらぎ公園 ※拠点公園	43,459.81			●					
田園調布一丁目東公園	1,239.96				●				
田園調布南公園	2,085.79								
東原くすのき公園	1,520.89								
東雪谷二丁目公園	822.95								
東中公園	2,101.86								
東調布公園 ※拠点公園	25,229.12			●	●				
東嶺公園	1,243.47					●			
宝来公園 ※拠点公園	12,408.99		●		●				
あおぞら児童公園	331.74								●
あすなろ児童公園	358.73					●			
コアラ児童公園	351.18								
ことり児童公園	548.94					●			
こぼと児童公園	363.98				●	●			
サンキュー児童公園	115.00								
しばざくらきんたろう児童公園	588.27		●		●				



公園名	面積 (㎡)	関連計画との関係						個別計画	
		駅周辺地区の ランドデザイン等	大田区 景観計画 景観形成重点地区内	大田区 景観計画 景観重要公共施設	大田区グリーンインフラ (防災・減災)	大田区歴史的 風致維持計画	空港臨海部ランド ビジョン2040	子育てひろば公園づくり	いきいき健康公園づくり
しんせい児童公園	279.41				●			●	
スクランブルパーク児童公園	535.22								
すずむし児童公園	328.07				●				
すみれ児童公園	242.44								
せみやま児童公園	437.88				●				
たんぼ児童公園	277.69		●						
ちどりみなみ児童公園	552.29				●				
ねむの木児童公園	371.59				●				
はなみずき児童公園	452.96								
ピノキオ児童公園	707.39		●						
ふうの木児童公園	500.15				●				
みゆき児童公園	833.44								
稲荷坂児童公園	721.32								
鵜の木三丁目児童公園	440.85								●
鵜の木三丁目中央児童公園	783.71				●				●
鵜の木二丁目児童公園	790.32				●				●
華園児童公園	209.26		●						
開光坂児童公園	217.81				●				
久が原さくら児童公園	519.44								
久が原なかよし児童公園	835.49								
久が原久根児童公園	457.79		●						●
久が原光児童公園	528.95								
久が原四丁目児童公園	310.50								
久が原清水坂児童公園	561.58								
久が原東児童公園	337.24								
久が原南児童公園	138.00								
久が原南台児童公園	731.25								
久が原二丁目児童公園	318.36								
久が里児童公園	410.90								
桑の木児童公園	330.00								
御嶽児童公園	236.89					●			
根方児童公園	412.27				●				
三本松児童公園	477.73				●				
市ヶ谷方児童公園	440.87								
若竹児童公園	452.84				●				
出世稲荷児童公園	280.18				●				
女堀緑地児童公園	260.52				●				
小池けやき児童公園	549.92								
松仙児童公園	665.29								
松仙さくら児童公園	291.17								
上呑川児童公園	231.76		●						
吹上緑地児童公園	205.57								
清水窪児童公園	233.12								
西の橋児童公園	594.68								

公園名	面積 (㎡)	関連計画との関係						個別計画	
		駅周辺地区の ランドデザイン等	大田区 景観計画 景観形成重点地区内	大田区 景観計画 景観重要公共施設	大田区グリーンインフラ (防災・減災)	大田区歴史的 風致維持計画	空港臨海部ランド ビジョン2040	子育てひろば公園づくり	いきいき健康公園づくり
西嶺児童公園	560.33				●				
石川台児童公園	133.97				●				
石川町二丁目児童公園	981.03					●			
石川町二丁目第三児童公園	363.57		●		●				
石川町二丁目第二児童公園	632.20		●						
雪谷大塚中央児童公園	274.10								
千束西児童公園	512.34					●			
千鳥第二児童公園	382.48				●				
千鳥平成児童公園	217.50				●				
洗足流れ東雪児童公園	231.94				●				
多摩堤児童公園	269.11				●				
大久保坂児童公園	173.00				●				
池上三丁目児童公園	440.91					●			
池上平和児童公園	375.55		●			●			
仲池児童公園	971.99		●						●
仲池ふれあい児童公園	615.04								
仲池上二丁目児童公園	549.09								
仲池上二丁目第二児童公園	592.52								
仲池富士見児童公園	518.93								
田コロ児童公園	183.00								
田園調布すずめ児童公園	468.83								
田園調布南児童公園	406.84		●						●
田園調布本町児童公園	413.91				●				
東久児童公園	477.60				●				
東雪児童公園	175.00								
東雪谷あすなろ児童公園	312.30	●							
東雪谷四丁目児童公園	846.82								
東嶺相生児童公園	275.67								
東嶺町児童公園	771.23								
東嶺町フラワー児童公園	244.64								
道々橋のぞみ児童公園	594.66		●						
道々橋まほろば児童公園	143.63								
道々橋第二児童公園	330.74								
南久が原児童公園	828.19				●				
南久が原さつき児童公園	281.42				●				
南久が原二丁目児童公園	778.48				●				
南雪谷四丁目児童公園	275.27								
南千束東児童公園	879.43				●	●			
日下山児童公園	1,054.51								
入船児童公園	240.74					●			
美富士橋児童公園	743.94								
北千束児童公園	340.50					●			
北千束北児童公園	741.03								
北嶺町児童公園	430.25					●			

公園名	面積 (㎡)	関連計画との関係						個別計画	
		駅周辺地区の ランドデザイン等	大田区 景観計画		大田区グリーンインフラ (防災・減災)	大田区歴史的 風致維持計画	空港臨海部ランド ビジョン2040	子育てひろば公園づくり	いきいき健康公園づくり
			景観形成重点地区内	景観重要公共施設					
昂児童公園	503.75								
一の橋児童遊園	287.58		●			●			
久が原西部八幡児童遊園	546.55								
雪ヶ谷児童遊園	573.70								
千束児童遊園	154.07					●			
池の台児童遊園	184.53					●			
東稲荷児童遊園	103.07				●				
嶺稲荷児童遊園	246.64				●				
暁星苑緑地 ※その他の緑地	453.19		●		●				
多摩川丸子橋緑地	18,147.60		●						
多摩川田園調布緑地	78,797.02		●						
多摩川田園調布南・鵜の木緑地	22,911.26		●						
合計	448,363.96								



## ② 馬込・池上地域

公園名	面積 (㎡)	関連計画との関係						個別計画	
		駅周辺地区の ランドデザイン等	大田区 景観計画	大田区 景観形成重点地区内	大田区グリーンインフラ (防災・減災)	大田区歴史的 風致維持計画	空港臨海部グランド ビジョン2040	子育てひろば公園づくり	いきいき健康公園づくり
たぬき山公園	3,028.45	●			●	●			
桐里自然公園	1,061.20	●			●	●			
古径公園	1,437.91	●				●			
桜並木公園	1,188.71				●	●			
女塚なかよし公園	1,699.33	●			●				
大倉山公園	2,809.74	●			●	●			
池上五丁目公園	2,121.59	●			●			●	
池上梅園	9,880.82	●				●			
※拠点公園									
中央五丁目公園	2,175.41	●			●				
中馬込貝塚公園	1,408.50								
湯殿公園	1,542.95				●	●			
徳持公園	2,776.85	●			●			●	
徳持ポニー公園	1,019.31	●							
南馬込うえだい公園	1,029.46	●				●			
南馬込五丁目公園	971.60	●			●	●			
馬込ゆりの木公園	1,377.34				●				
馬込西公園	5,563.47				●				
馬込二本木公園	1,238.03				●				
北馬込わくわく公園	2,246.43								
北馬込寺郷公園	1,035.63				●				
本門寺公園	28,366.05	●		●	●	●			
※拠点公園									
龍子公園	2,564.84	●			●	●			
あさひが丘児童公園	251.61	●			●	●			
あずまにこにこ児童公園	307.68				●				
きたのこばと児童公園	833.65	●			●	●			
きたの天神山児童公園	175.86	●			●	●			
こうま児童公園	331.04				●	●			
しんめい児童公園	457.31	●			●	●			
どんぐりの木児童公園	283.60	●			●	●			
まごめばし児童公園	702.81					●			
ゆうやけ児童公園	465.64				●	●			
臼田坂児童公園	347.47	●			●	●			
宮ノ下児童公園	813.59				●				
宮ノ下にこにこ児童公園	488.14				●				
桐里児童公園	989.66	●			●	●			
市野倉南児童公園	847.56	●			●				
市野倉北児童公園	334.56	●			●				
池上みどり児童公園	199.00	●			●				
池上二丁目北野児童公園	162.12	●				●			

公園名	面積 (㎡)	関連計画との関係						個別計画	
		駅周辺地区の ランドデザイン等	大田区 景観計画		大田区グリーンインフラ (防災・減災)	大田区歴史的 風致維持計画	空港臨海部ランド ビジョン2040	子育てひろば公園づくり	いきいき健康公園づくり
			景観形成重点地区内	景観重要公共施設					
池上八丁目児童公園	643.14	●			●				
池上本町児童公園	179.43	●				●			
池上門前児童公園	381.95	●				●			
池上六丁目児童公園	602.63	●			●				
中井児童公園	539.47	●				●			
中央八丁目児童公園	386.87	●			●				
中央八丁目第二児童公園	250.00	●			●				
中央六丁目宮下児童公園	576.30	●			●				
中馬込児童公園	347.10				●				
中馬込一丁目児童公園	875.80								
中馬込大久保児童公園	476.99								
天沼児童公園	968.40								
東馬込児童公園	349.78				●				
東馬込霜田児童公園	672.16								
堂寺児童公園	742.64				●				
徳持児童公園	734.04	●			●				
徳持第二児童公園	427.90	●			●				
南馬込さくら児童公園	535.53				●	●			
南馬込一丁目児童公園	918.10					●			
南馬込中和児童公園	448.51	●			●	●			
馬込三本松児童公園	353.13								
馬込松原児童公園	544.83					●			
馬込浅間西児童公園	343.91								
梅田第一児童公園	371.18	●				●			
梅田第二児童公園	401.00	●				●			
富士が丘児童公園	221.90	●			●				
文化児童公園	712.47	●			●				
平張児童公園	914.99	●			●	●			
平張第二児童公園	1,013.91	●			●	●			
北馬込わんぱく児童公園	491.40								
龍子児童公園	611.19	●			●				
ひばり児童遊園	576.17				●	●			
西二児童遊園	246.62				●				
北野児童遊園	86.26	●			●	●			
池上梅園付属緑地 ※その他の緑地	133.44	●				●			
馬込自然林区民緑地 ※その他の緑地	716.33	●			●	●			
佐伯山緑地	15,229.08	●			●				
馬込自然林緑地	1,409.03					●			
合計	119,968.50								

### ③ 大森地域

公園名	面積 (㎡)	関連計画との関係						個別計画	
		駅周辺地区の ランドデザイン等	大田区 景観計画		大田区グリーンインフラ (防災・減災)	大田区歴史的 風致維持計画	空港臨海部グランド ビジョン2040	子育てひろば公園づくり	いきいき健康公園づくり
さくら通り三丁目公園	1,201.46				●				
貴船堀公園	3,723.67								
三和公園	1,073.35								
山王公園	2,172.71	●				●			
山王花清水公園	1,045.11	●			●	●			
若竹公園	1,238.10				●				
春日公園	1,162.41	●			●	●			
清花公園	2,902.47	●							
蘇峰公園	4,190.40	●			●	●			
大森ふるさとの浜辺公園 ※拠点公園	144,809.02	●		●			●		●
大森三輪公園	1,606.16								
大森山谷公園	1,339.25								
大森諏訪公園	1,286.32								
大森西交通公園	3,300.23								
大森西三丁目公園	1,337.14								
大森西四丁目公園	1,408.01								
大森西七丁目公園	1,045.44								
大森東一公園	966.11	●							●
大森東一丁目第一公園	6,856.45	●							●
大森東一丁目第二公園	2,080.94	●							●
大森北公園	1,927.50								
鶴渡公園	3,293.91								
都堀公園	11,960.27	●							●
入三西公園	1,020.83				●				
入新井公園	3,001.65	●							
入新井西公園	2,589.61	●			●				
八幡塚公園	1,425.35								
不入斗パーク公園	1,312.10								
平和の森公園 ※拠点公園	104,839.39	●		●			●		
うさぎ児童公園	481.54	●							
こがねむし児童公園	121.30				●				
サンサン児童公園	256.22	●			●	●		●	
サンサン根岸児童公園	783.38	●			●	●			
ほうせいきらめき児童公園	297.80								
みこころ児童公園	241.18	●							
みどり石川児童公園	376.03								
みなみにこにこ児童公園	231.73	●							
観音通り児童公園	516.54				●				



公園名	面積 (㎡)	関連計画との関係						個別計画	
		駅周辺地区の ランドデザイン等	大田区 景観計画		大田区グリーンインフラ (防災・減災)	大田区歴史的 風致維持計画	空港臨海部ランド ビジョン2040	子育てひろば公園づくり	いきいき健康公園づくり
			景観形成重点地区内	景観重要公共施設					
貴船児童公園	422.89								
鷺之森児童公園	867.22	●							
三輪児童公園	628.09								
山王どんぐり児童公園	204.83	●				●			
山王なかよし児童公園	470.06	●			●	●			
山王稲穂児童公園	431.54	●			●	●			
山王三丁目児童公園	821.19	●			●				
山王第一児童公園	683.03	●				●			
山王二丁目児童公園	545.94	●				●			
山王木原山児童公園	411.33	●			●	●			
子母沢児童公園	456.13	●			●				
春日橋児童公園	147.47				●				
新井宿児童公園	592.09	●			●				
新井宿七丁目児童公園	402.50								
新井宿第一児童公園	599.40	●			●				
新五フラワー児童公園	788.72				●				
西三児童公園	474.16								
西富士見児童公園	396.23								
大森西一丁目児童公園	652.98				●				
大森西一丁目セブンパーク児童公園	545.73				●				
大森西一丁目北児童公園	333.38				●				
大森西五丁目児童公園	477.79				●				
大森西二丁目児童公園	834.62								
大森西二丁目第二児童公園	220.44								
大森中川端児童公園	897.71								
大森中二丁目児童公園	402.66								
大森仲町児童公園	802.10	●							
大森東三丁目児童公園	374.62								
大森東二丁目児童公園	573.67								
大森北三丁目くすのき児童公園	311.05								
大森北三丁目さくら児童公園	601.43								
大森北三丁目梅の花児童公園	276.36	●							
大森北四丁目児童公園	723.33								
大森北青空児童公園	305.58	●			●				
大森北六丁目児童公園	193.54	●			●				
大森北六丁目南児童公園	583.06								
大森堀之内児童公園	531.07								
沢田児童公園	253.04	●							
谷戸児童公園	451.26								
中央一丁目児童公園	444.52	●			●	●			
中央三丁目児童公園	397.83				●				
中央二丁目児童公園	264.46				●				
中央二丁目第三児童公園	361.84	●			●				

公園名	面積 (㎡)	関連計画との関係						個別計画	
		駅周辺地区の ランドデザイン等	大田区 景観計画		大田区グリーンインフラ (防災・減災)	大田区歴史的 風致維持計画	空港臨海部ランド ビジョン2040	子育てひろば公園づくり	いきいき健康公園づくり
			景観形成重点地区内	景観重要公共施設					
中央二丁目第二児童公園	377.87				●				
東和児童公園	360.11	●			●				
八幡橋児童公園	846.51								
美原児童公園	2,045.22	●							
平成児童公園	170.21								
邦西児童公園	479.29								
邦西ふれあい児童公園	451.41								
邦西第二児童公園	1,150.00								
北三児童公園	82.11	●							
北野にこにこ児童公園	130.45	●			●	●			
本町児童公園	165.45	●							
ひめゆり児童遊園	216.93								
根ヶ原児童遊園	315.64	●			●	●			
大森海岸児童遊園	147.73								
東貫森児童遊園	306.60	●							
八景児童遊園	436.96	●	●			●			
平和児童遊園	212.16	●							
平和島入口児童遊園	114.93	●							
弁天池児童遊園	1,411.56	●			●	●			
貴船堀緑地 ※その他の緑地	7,675.00								
根ヶ原緑地 ※その他の緑地	81.00	●			●	●			
邦西児童公園付属緑地 ※その他の緑地	213.67								
合計	357,968.78								

#### ④ 蒲田地域

公園名	面積 (㎡)	関連計画との関係						個別計画	
		駅周辺地区の ランドデザイン等	大田区 景観計画	大田区 景観形成重点地区内	大田区グリーンインフラ (防災・減災)	大田区歴史的 風致維持計画	空港臨海部ランド ビジョン2040	子育てひろば公園づくり	いきいき健康公園づくり
タワーふれあい公園	1,015.36		●						
蒲田一丁目公園	4,204.13				●				
蒲田交差公園	674.32								
蒲田本町一丁目公園	4,223.12								
蒲田本町二丁目公園	2,048.46								
京浜蒲田公園	1,009.35							●	
新蒲田公園	1,878.02								
聖蹟蒲田梅屋敷公園	4,364.66								
西蒲田公園	4,103.73	●							
仲蒲田公園	3,281.28								
東蒲田公園	2,011.31								
東蒲田二丁目公園	1,326.62				●				
東矢口三丁目公園	795.36								
道塚南公園	1,921.56								
南蒲田三丁目さくら公園	1,275.33								
南二くすのき公園	1,171.19								
夫婦橋親水公園	1,655.90	●	●						
本蒲田公園	2,049.25	●							
安方南児童公園	204.99				●				
蒲三アイリス児童公園	104.87	●	●						
蒲田三丁目ひろば児童公園	420.78								
蒲田二丁目児童公園	861.17				●				
原児童公園	300.00								
古川第二児童公園	413.08								
若草児童公園	200.00								
出村児童公園	379.51				●				
女塚児童公園	277.09								
小林児童公園	346.62								



公園名	面積（㎡）	関連計画との関係						個別計画	
		駅周辺地区の ランドデザイン等	大田区 景観計画		大田区グリーンインフラ （防災・減災）	大田区歴史的 風致維持計画	空港臨海部ランド ビジョン2040	子育てひろば公園づくり	いきいき健康公園づくり
			景観形成重点地区内	景観重要公共施設					
新蒲田二丁目児童公園	286.28								
西蒲田たけのこ児童公園	849.43								
西蒲田一丁目児童公園	887.53								
西蒲田一丁目さくら児童公園	893.39								
西蒲田五丁目ふれあい児童公園	170.08								
西蒲田五丁目青葉児童公園	793.44								
西蒲田四丁目まつお児童公園	348.85								
西蒲田相生児童公園	538.63								
西蒲田太平橋児童公園	495.00		●						
多摩川二丁目児童公園	865.19								
池上徳持南児童公園	427.75								
東さくら児童公園	159.65								
東蒲田一丁目児童公園	221.24								
東矢口一丁目児童公園	437.02								
東矢口二丁目児童公園	612.74								
道塚第三児童公園	634.48								
南一児童公園	771.25								
南蒲田ひまわり児童公園	367.30								
南蒲田三丁目児童公園	495.91								
南蒲田三丁目第二児童公園	585.09								
南蒲田二丁目児童公園	800.60								
南二児童公園	939.52								
南二ふれあい児童公園	571.68								
日の出児童公園	230.51								
本蒲田児童公園	171.67				●				
本二児童公園	336.16				●				
本二北児童公園	324.27	●			●				
蓮沼児童公園	670.00								
蓮沼ジュニア児童公園	510.56								
タワーふれあい公園前緑地	978.96		●						

公園名	面積 (㎡)	関連計画との関係						個別計画	
		駅周辺地区の ランドデザイン等	大田区 景観計画		大田区グリーンインフラ (防災・減災)	大田区歴史的 風致維持計画	空港臨海部グランド ビジョン2040	子育てひろば公園づくり	いきいき健康公園づくり
			景観形成重点地区内	景観重要公共施設					
※その他の緑地									
西蒲田五丁目緑地 ※その他の緑地	165.28								
多摩川大橋緑地	22,349.58		●						
合計	81,406.10								

## ⑤ 多摩川沿い地域

公園名	面積 (㎡)	関連計画との関係						個別計画	
		駅周辺地区の ランドデザイン等	大田区 景観計画	大田区 景観形成重点地区内	大田区グリーンインフラ (防災・減災)	大田区歴史的 風致維持計画	空港臨海部グランド ビジョン2040	子育てひろば公園づくり	いきいき健康公園づくり
いずも公園	973.80								
くすのき公園	2,373.57	●							●
下丸子公園 ※拠点公園	12,812.81	●							
下丸子なかよし公園	1,063.82				●				
下丸子多摩川公園	3,013.23								
下丸子二丁目公園	1,811.42								
下丸子余情公園	1,023.51	●							●
西六郷（タイヤ）公園	5,691.22			●					
西六郷三丁目公園	5,829.12								
西六郷四丁目公園	1,010.00		●						
仲六郷三丁目公園	1,310.08								
仲六郷三丁目第二公園	964.86								
仲六郷二丁目公園	1,357.57								
東六郷一丁目公園	1,400.15								
南光公園	1,385.80								
南三堤公園	2,821.86		●						
南六郷公園	8,395.03		●						
矢口せせらぎ公園	1,061.97								
矢口二丁目公園	3,268.00								
矢口二丁目小公園	883.07								
あけぼの児童公園	396.69	●							
こまどり児童公園	245.52				●				
たいよう児童公園	968.22								
みなさん児童公園	970.00								
下丸子一丁目児童公園	243.12				●				
古市中央児童公園	670.71				●				
古市中央第二児童公園	450.73				●				



公園名	面積 (㎡)	関連計画との関係						個別計画	
		駅周辺地区の ランドデザイン等	大田区 景観計画		大田区グリーンインフラ (防災・減災)	大田区歴史的 風致維持計画	空港臨海部ランド ビジョン2040	子育てひろば公園づくり	いきいき健康公園づくり
			景観形成重点地区内	景観重要公共施設					
古川児童公園	729.34								
高畑第五児童公園	344.47				●				
高畑第三児童公園	771.55								
高畑第四児童公園	958.11								
高畑第二児童公園	515.30								
高畑友和児童公園	500.00		●						
今泉児童公園	985.43				●				
雑色児童公園	493.93								
西一中央児童公園	311.17								
西六郷一丁目児童公園	199.87								
西六郷二丁目児童公園	475.90								
千鳥ふれあい児童公園	455.13				●				
千鳥三丁目児童公園	736.79				●				
千鳥緑地児童公園	165.50				●				
仲よし児童公園	502.84								
仲一ひばり児童公園	226.46								
仲一みどり児童公園	668.56								
仲三児童公園	658.05								
仲二児童公園	804.09								
仲六郷一丁目児童公園	440.64								
町屋児童公園	230.73								
鳥のひろば児童公園	167.26								
天王木児童公園	135.65								
東三児童公園	363.00								
東三さわやか児童公園	297.51								
東三はなみずき児童公園	229.89								
東六郷ひまわり児童公園	629.51								
東六郷二丁目児童公園	331.72								
南二なかよし児童公園	409.34								
南二和児童公園	547.78								

公園名	面積 (㎡)	関連計画との関係						個別計画	
		駅周辺地区の ランドデザイン等	大田区 景観計画		大田区グリーンインフラ (防災・減災)	大田区歴史的 風致維持計画	空港臨海部ランド ビジョン2040	子育てひろば公園づくり	いきいき健康公園づくり
			景観形成重点地区内	景観重要公共施設					
南六郷一丁目児童公園	364.97								
南六郷三丁目児童公園	156.16								
武蔵新田児童公園	572.46								
平成仲三児童公園	457.44								
矢口三丁目児童公園	100.47								
矢口南児童公園	525.34								
矢口二丁目児童公園	498.82				●				
下丸子児童遊園	635.66	●							
古市児童遊園	409.03		●						
諏訪児童遊園	355.65	●							
仲四児童遊園	901.81								
氷川児童遊園	775.71								
多摩川緑地	361,113.72		●						
多摩川ガス橋緑地	123,543.08		●						
多摩川大橋緑地	22,349.58		●						
多摩川六郷橋緑地	128,634.63		●						
宮本台緑地 ※その他の緑地	1,828.00		●						
高畑第三児童公園附属緑地 ※その他の緑地	641.31								
道塚第三児童公園附属緑地 ※その他の緑地	234.88								
南六郷緑地 ※その他の緑地	3,074.77								
合計	723,854.89								

## ⑥ 糺谷・羽田地域

公園名	面積 (㎡)	関連計画との関係						個別計画	
		駅周辺地区の ランドデザイン等	大田区 景観計画		大田区グリーンインフラ (防災・減災)	大田区歴史的 風致維持計画	空港臨海部ランド ビジョン2040	子育てひろば公園づくり	いきいき健康公園づくり
			景観形成重点地区内	景観重要公共施設					
あさひ海老取川公園	8,121.48								
羽田西前公園	2,430.53								
海老取川公園	2,644.51								
見晴らしばし公園	3,251.05								
桜梅公園	2,432.22		●						
森ヶ崎公園	37,805.12			●					
森ヶ崎海岸公園	8,398.60				●				
森ヶ崎交通公園	2,624.81								
森ヶ崎緑華園	5,341.62								
西糺谷さざんか公園	1,669.85								
西糺谷二丁目南公園	1,122.42								
大四前くすのき公園	1,198.88								
大森南一丁目公園	3,346.56		●						
大森南四丁目公園	1,396.34								
大森南第一公園	1,081.90				●				
仲江名公園	978.83								
東糺谷あおぞら公園	2,057.34								
東糺谷いきいき公園	1,243.65								
東糺谷一丁目公園	1,299.32								
東糺谷一丁目呑川公園	2,154.99		●						
東糺谷五丁目公園	2,135.76								●
東糺谷第一公園	1,929.78								
東糺谷第二公園	840.62		●						
東糺谷防災公園 ※拠点公園	27,945.20			●					●
南蒲公園	2,313.14								
萩中公園 ※拠点公園	64,114.78			●				●	
萩中くすのき公園	2,106.94								



公園名	面積（㎡）	関連計画との関係						個別計画	
		駅周辺地区の ランドデザイン等	大田区 景観計画		大田区グリーンインフラ （防災・減災）	大田区歴史的 風致維持計画	空港臨海部グランド ビジョン2040	子育てひろば公園づくり	いきいき健康公園づくり
景観形成重点地区内	景観重要公共施設								
萩中一丁目公園	1,744.83								
北糺谷一丁目公園	1,538.26				●				
北糺谷中央公園	2,248.09								
本羽田公園 ※拠点公園	12,366.73		●						
本羽田一丁目公園	1,450.00								
本羽田第三公園	2,457.94								
本羽田本町公園	1,014.47								
六間堀仲羽公園	1,478.07								
あじさい児童公園	922.92								
はばたき児童公園	461.00				●				
旭つばさ児童公園	160.49								
羽田一丁目児童公園	984.85								
羽田五丁目児童公園	702.20								
羽田三丁目ひろば児童公園	414.72								
羽田三丁目第一児童公園	346.96								
羽田三丁目第三児童公園	247.29								
羽田三丁目第二児童公園	328.26								
羽田西町児童公園	370.61								
羽田仲七児童公園	309.15								
横町児童公園	106.19								
下袋児童公園	163.66		●						
下萩中児童公園	451.36								
元羽田児童公園	228.27								
七辻児童公園	109.81								
上東児童公園	110.94								
新宿東児童公園	949.90								
森が崎児童公園	669.48								
西三うぐいす児童公園	389.79								
西糺谷一丁目児童公園	432.19								
西糺谷三丁目児童公園	903.58								

公園名	面積（㎡）	関連計画との関係						個別計画	
		駅周辺地区の ランドデザイン等	大田区 景観計画		大田区グリーンインフラ （防災・減災）	大田区歴史的 風致維持計画	空港臨海部グランド ビジョン2040	子育てひろば公園づくり	いきいき健康公園づくり
景観形成重点地区内	景観重要公共施設								
西糺谷二丁目北児童公園	934.77								
前河原児童公園	276.27								
大師橋児童公園	584.90		●						
大森東四丁目児童公園	466.96								
大森東四丁目第二児童公園	430.09				●				
大森南稲荷前児童公園	333.43								
大森南五丁目児童公園	295.94								
大森南四丁目児童公園	463.96								
大森南二丁目児童公園	330.57								
大森南二丁目第二児童公園	909.40								
大鳥居児童公園	966.58								
竹の子児童公園	698.43				●				
仲羽田児童公園	492.65								
仲町児童公園	227.30								
仲東児童公園	341.76		●						
潮見児童公園	788.80								
東糺谷さくら児童公園	430.34								●
東糺谷一丁目児童公園	395.68								
東糺谷三丁目増田橋児童公園	711.56								
東糺谷四丁目児童公園	194.22								
東糺谷二丁目児童公園	900.49								
藤兵衛堀児童公園	756.86		●						
萩中三丁目児童公園	848.83								
萩中央児童公園	562.92								
萩中南児童公園	256.03								
萩中二丁目児童公園	236.00								
武蔵野の路仲七児童公園	165.29								
舞の浦児童公園	557.61				●				
北糺谷第一児童公園	757.37								
本羽田三丁目西児童公園	707.07								

公園名	面積 (㎡)	関連計画との関係						個別計画	
		駅周辺地区の ランドデザイン等	大田区 景観計画		大田区グリーンインフラ (防災・減災)	大田区歴史的 風致維持計画	空港臨海部グランド ビジョン2040	子育てひろば公園づくり	いきいき健康公園づくり
			景観形成重点地区内	景観重要公共施設					
本羽田多摩児童公園	162.52				●				
本羽田第一児童公園	455.93								
本羽田第二児童公園	761.25				●				
本羽田二丁目児童公園	795.26								
未広橋児童公園	409.90		●		●				
旭児童遊園	471.35								
羽田なかよし児童遊園	90.61								
浦守稲荷児童遊園	106.20								
上田稲荷児童遊園	212.81								
西仲児童遊園	405.98								
東糀谷三丁目児童遊園	293.64								
萩中児童遊園	483.63								
浜竹児童遊園	357.30								
弁天神社児童遊園	220.78				●				
旧呑川緑地	22,326.09			●	●				
多摩川大師橋緑地	48,362.97		●						
南前堀緑地 ※その他の緑地	8,470.00								
北前堀緑地 ※その他の緑地	8,093.00								●
六間堀緑地 ※その他の緑地	6,650.81								
合計	341,200.36								



## ⑦ 空港臨海部地域

公園名	面積 (㎡)	関連計画						個別計画	
		駅周辺地区の グランドデザイン等	大田区 景観計画		大田区グリーンインフラ (防災・減災)	大田区歴史的 風致維持計画	空港臨海部グランド ビジョン2040	子育てひろば公園づくり	いきいき健康公園づくり
			景観形成重点地区内	景観重要公共施設					
おおたキャナルサイドウォーク公園	5,600.13								
昭和島南緑道公園	9,149.75								
昭和島二丁目公園	24,633.55						●		
平和島公園 ※拠点公園	74,492.00	●		●			●		
京浜島防災広場 ※その他の緑地	10,113.83								
ソラムナード羽田緑地	28,380.68								
昭和島運動場 ※一時開放地	40,670.00								
合計	193,039.94								

## 2 用語解説

	用語	説明
あ	ウォーカブル	居心地が良く歩きたくなること。まちなかにおける交流・滞在空間の創出に向けた官民の取組が進んでいる。
	AR	AR (Augmented Reality) は、拡張現実のことであり、現実世界に仮想空間の情報やコンテンツを重ね合わせて表示する技術。
	SDG s	Sustainable Development Goals (=持続可能な開発目標) の略。 2015 年 9 月に開催された国連サミットにおいて採択された「2030 アジェンダ」の中核となる、2030 年までに達成すべき国際目標。
	NPO 団体	特定非営利活動法人の略称で、特定非営利活動促進法に基づいて特定非営利活動を行うことを主たる目的とし、同法の定めるところにより設立された法人 (=NPO 法人)。
か	グリーンインフラ	社会資本整備や土地利用等のハード・ソフト両面において、自然環境が有する多様な機能を活用し、持続可能で魅力ある国土・都市・地域づくりを進める取組。
	クールスポット	夏の暑さ対策のためにつくり出す、涼しく過ごせる空間、又は場所 (スポット)。
	公園ストック活用	既存の公園 (ストック) の持つ多様な機能を最大限に引き出し、みどりの役割である環境保全、レクリエーション、防災及び景観形成の効果を継続的に発揮するために、再編・集約化などを行うこと。
さ	サードプレイス	家庭を第一の場所、学校、職場を第二の場所とした際に、居心地の良い空間として趣味や息抜きの場となり、心がやすらぎ、人々のストレスが軽減される大切な場所。
	指定管理者制度	地方公共団体やその外郭団体に限定していた公の施設の管理・運営を、株式会社をはじめとした営利企業・財団法人・NPO法人・市民グループなど法人その他の団体が包括的に代行する制度。
	シティプロモーション	区の直面している現状や課題を踏まえて、地域ブランドを捉え直し、内外に街の魅力を発信することで、区のイメージや価値を高め、ヒトやモノなどを呼び込み、地域経済の活性化や住民協働の醸成などにつなげる活動や、広報・PR 活動を行うこと。

た	DX（デジタル・トランスフォーメーション）	ICTの活用により、人々の生活をあらゆる面でより良い方向に変化させること。デジタル・トランスフォーメーションが進展することによって、特定の分野、組織内に閉じて部分的に最適化されていたシステムや制度等が社会全体にとって最適なものへと変貌すると予想される。
な	ネイチャーポジティブ	生物多様性の損失を止め、自然を回復軌道に乗せるために、状況を反転させるための行動を取ることに。
は	Park-PFI（公募設置管理制度）	平成29（2017）年の都市公園法改正により創設された、飲食店、売店等の公園利用者の利便の向上に資する公募対象公園施設の設置と、当該施設から生ずる収益を活用してその周辺の園路、広場等の一般の公園利用者が利用できる特定公園施設の整備・改修等を一体的に行う者を、公募により選定する制度。
	バリアフリー	高齢者・障がい者等が社会生活をしていく上で障壁（バリア）となるものを除去（フリー）すること。
ま	マンホールトイレ	下水道管路にあるマンホールの上に簡易な便座やパネルを設け、災害時において迅速にトイレ機能を確保するもの。
ゆ	ユニバーサルデザイン	障がいの有無、年齢、性別、国籍等にかかわらず、多様な人々が利用しやすいよう都市や生活環境をデザインする考え方。