

# 東口初動期整備計画の進捗状況について

## 1. 事業認可（平成 28 年 4 月 28 日）

### ① 駅前広場

- 【都市計画事業の種類及び名称】 東京都市計画道路事業区画街路大田区画街路第 7 号線
- 【事業施行期間】 平成 28 年 4 月 28 日から平成 39 年 3 月 31 日まで（平成 38 年度：11 年）
- 【事業地】 大田区蒲田五丁目地内
- 【事業内容】 交通広場：5,900 m<sup>2</sup>、延長：60m、幅員：22m

### ② 地下自転車駐車場

- 【都市計画事業の種類及び名称】 東京都市計画駐車場事業大田第 9 号蒲田駅東口地下自転車駐車場
- 【事業施行期間】 平成 28 年 4 月 28 日から平成 38 年 3 月 31 日まで（平成 37 年度：10 年）
- 【事業地】 大田区蒲田五丁目地内
- 【事業内容】 面積：約 3,200 m<sup>2</sup>、収容台数：約 2,800 台、構造：地下、階層：2 層

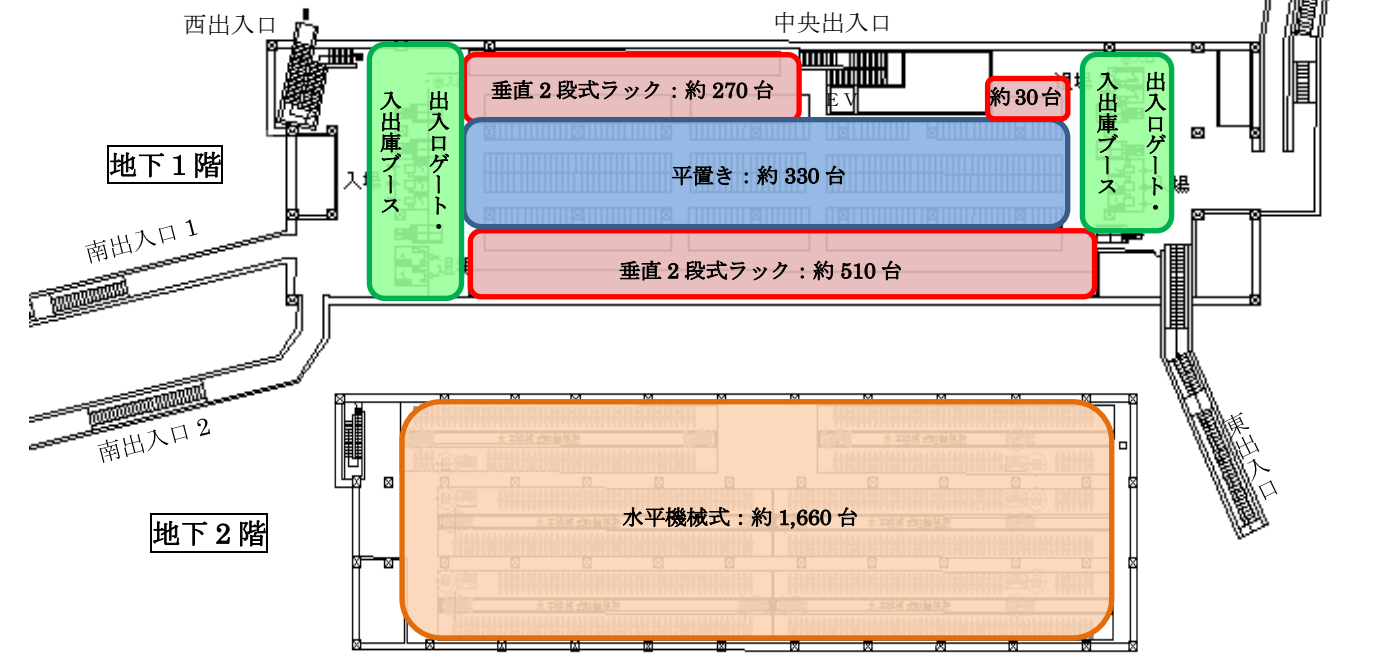
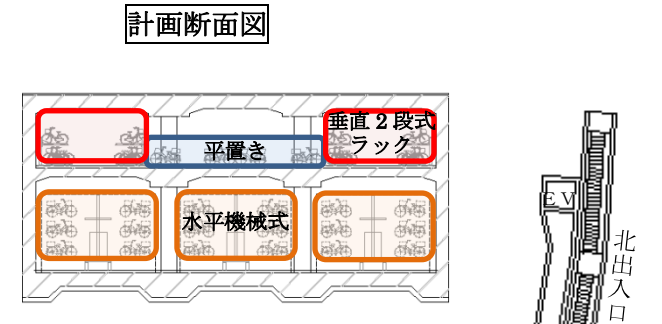
## 2. 事業認可範囲



## 3. 地下自転車駐車場

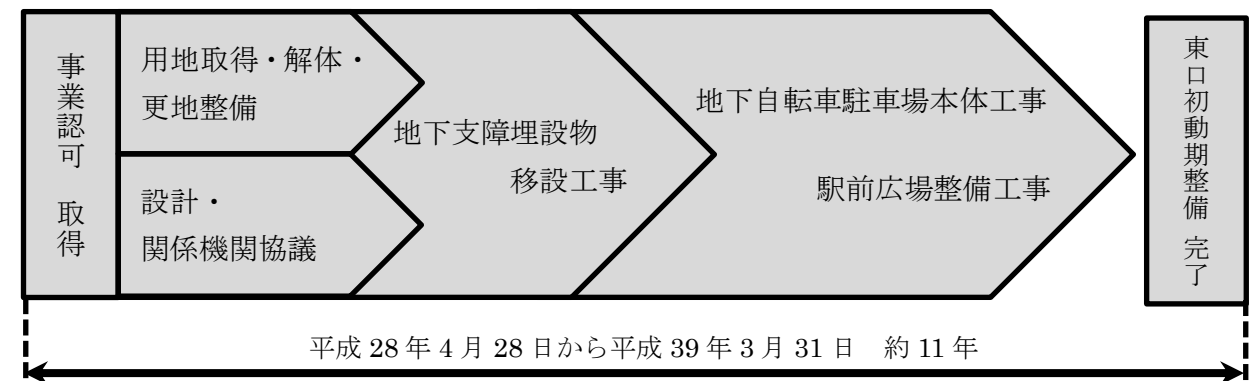
地下 1 階及び地下 2 階に配置する各駐車方式（垂直 2 段式ラック、平置き、水平機械式）の駐車台数は下表のとおりであり、合計 約 2800 台を確保した。また、南・北・東出入口から地下 2 階の利用者の利便性向上のため地下 1 階の南北に出入口ゲート・地下 2 階への入出庫ブースを 1 列に配置した。

区分	駐車方式	台数	
① 駐車台数	地下1階	垂直2段式ラック 平置き	約810台 約330台
	地下2階	水平機械式	約1660台
	駐車台数 合計		約2800台
② 出入口ゲート	入場ゲート	北側	3基
		南側	3基
	退場ゲート	北側	2基
		南側	2基
③ 入出庫ブース	北側	3基	
	南側	3基	



※自転車の台数については、予定であり今後変更する可能性があります。

## 4. 今後の流れ



※用地取得の進捗や関連機関との調整等により、事業期間が変更になる可能性があります。