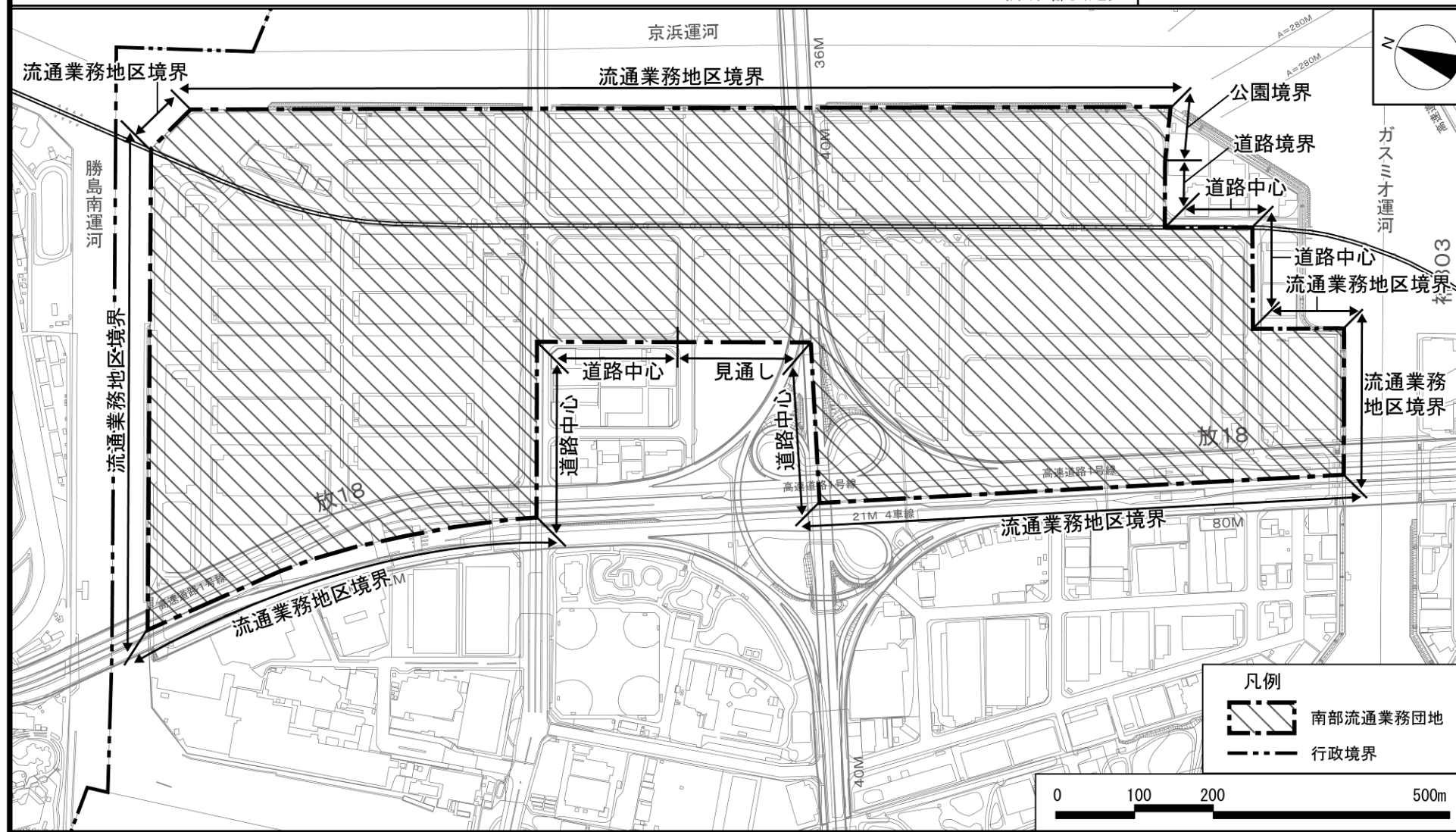


東京都市計画流通業務団地
南部流通業務団地

計画図 1

[東京都決定]

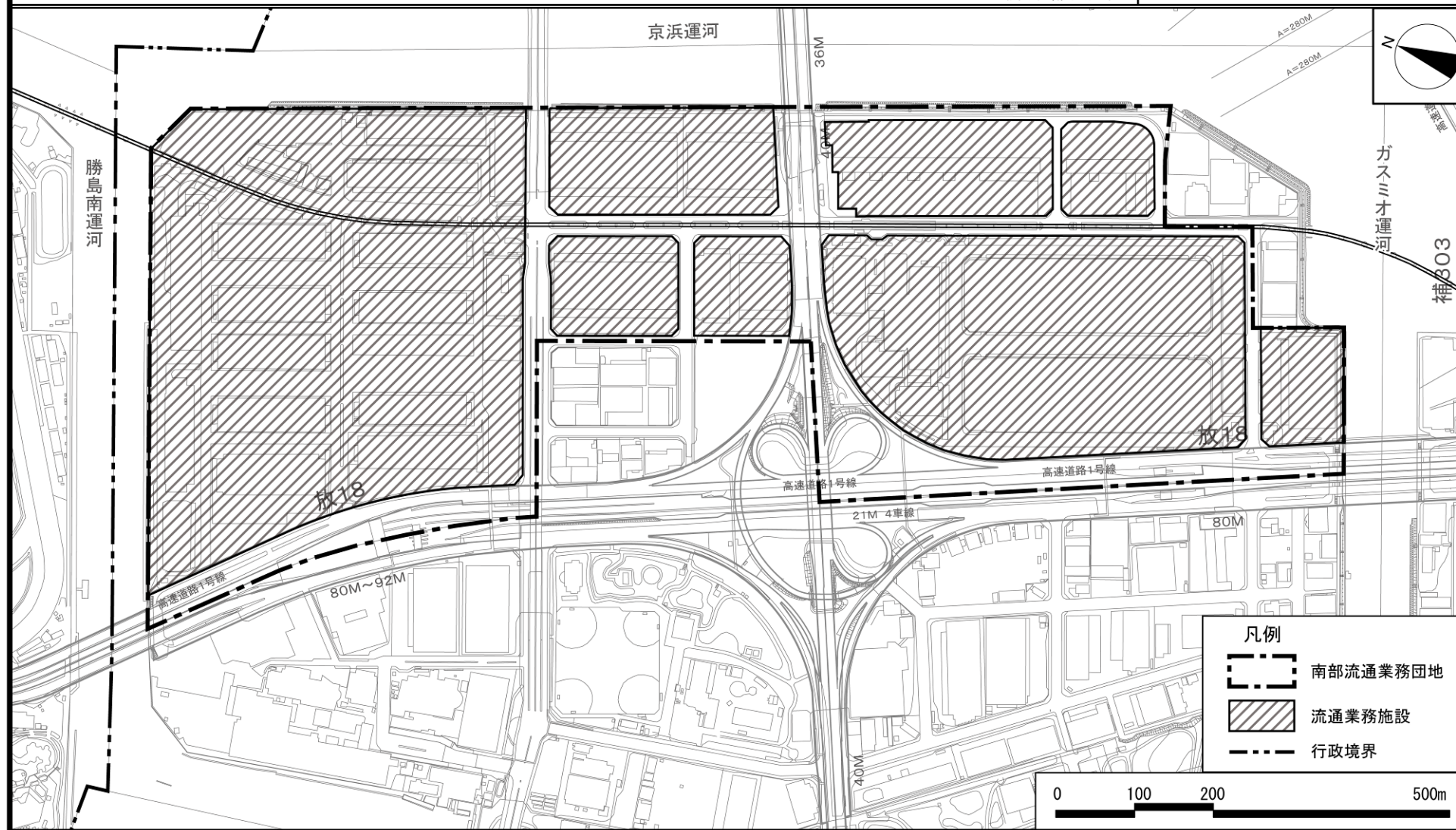


この地図は、国土地理院長の承認（平24関公第269号）を得て作成した東京都地形図（S=1:2, 500）を使用して作成したものである。無断複製を禁ずる。
〔承認番号〕31都市基交第289号 令和元年6月3日・31都市基街都第52号 令和元年6月12日

東京都市計画流通業務団地
南部流通業務団地

計画図 2

[東京都決定]

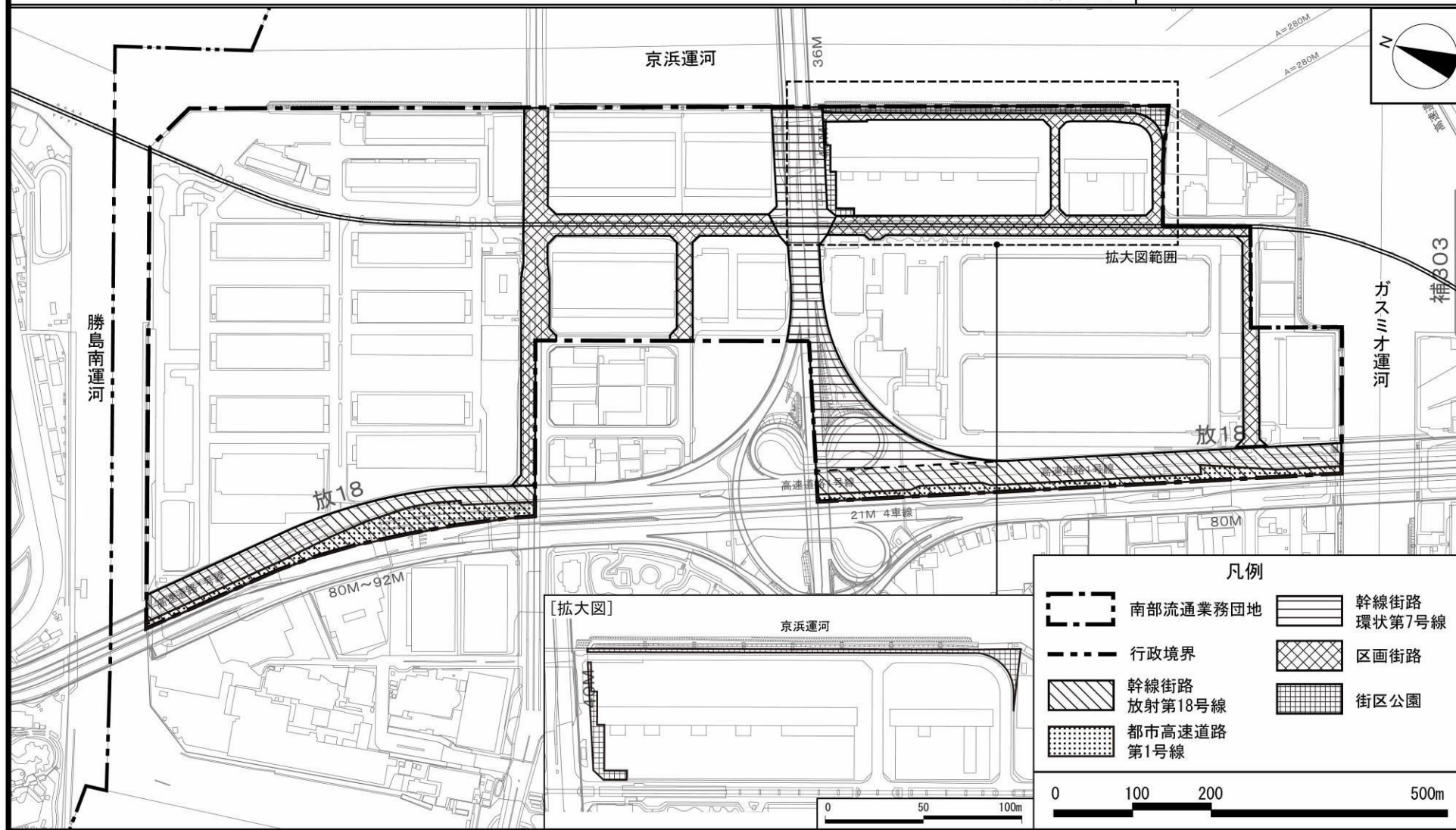


この地図は、国土地理院長の承認（平24関公第269号）を得て作成した東京都地形図（S=1:2, 500）を使用して作成したものである。無断複製を禁ずる。
〔承認番号〕31都市基交第289号 令和元年6月3日・31都市基街都第52号 令和元年6月12日

東京都市計画流通業務団地
南部流通業務団地

計画図 3

[東京都決定]



この地図は、国土地理院長の承認（平24関公第269号）を得て作成した東京都地形図（S=1:2, 500）を使用して作成したものである。無断複製を禁ずる。
〔承認番号〕31都市基交第289号 令和元年6月3日・〔承認番号〕31都市基街都第52号 令和元年6月12日