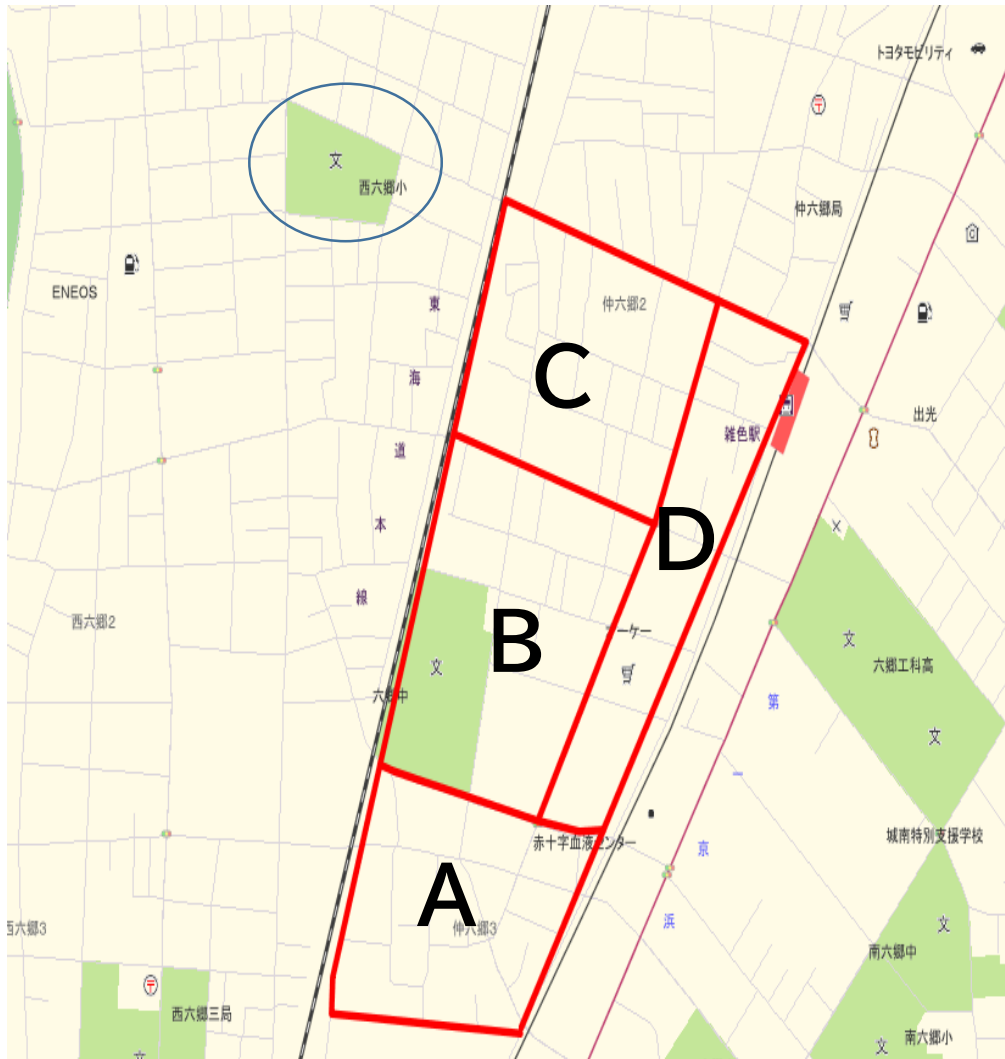


# 西六郷小学校周辺安全マップ



## ○西六郷小学校周辺の地理的特徴

西六郷小学校の周辺はほとんど高層ビルがないため、低層の住宅が広がっています。

西六郷小学校に在籍していた家族も多いことが、地域と学校の結びつきを強くしています。

# 西六郷小学校 A-1 高畑保育園周辺



交通量が多い

保育園がある



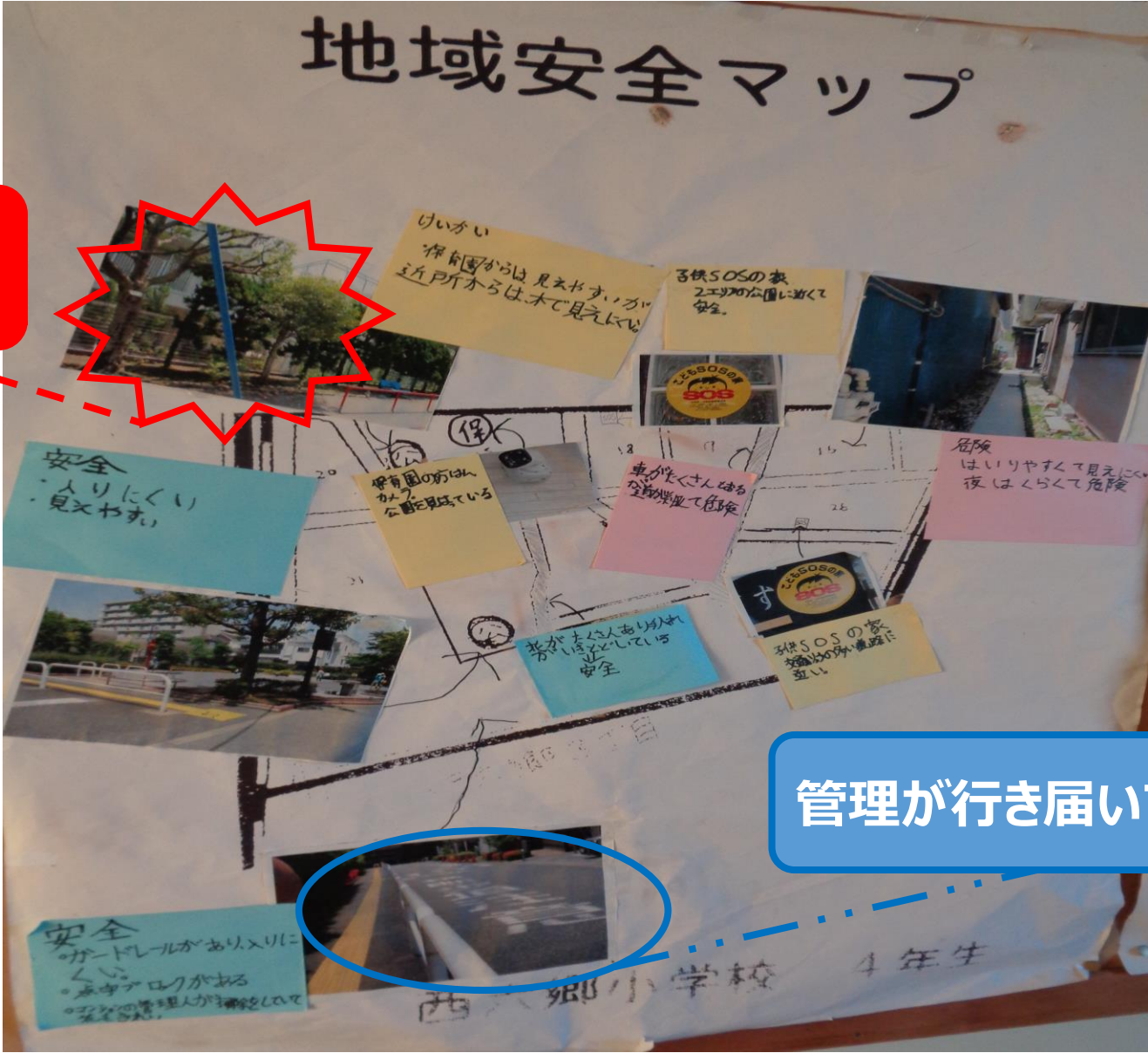
# 西六郷小学校 A-2 高畑保育園周辺



不審者が通りにくい

交通量が多い

# 西六郷小学校 A-3 高畑保育園周辺



木が多くて見えにくい



管理が行き届いている



# 西六郷小学校 B-1 六郷中学校周辺



手入れが行き届いている



不審者が入りにくい



西六郷小学校 4年生

# 西六郷小学校 B-2 六郷中学校周辺



安全なところ、キケンなところ  
がわかった

防犯カメラがある



# 西六郷小学校 B-3 六郷中学校周辺



道が細くて見えにくい

木が多くて見えにくい

# 西六郷小学校 B-4 六郷中学校周辺



へいに囲まれて  
見えにくい



人通りが多い



# 西六郷小学校 C-1 仲二児童公園周辺



カーブの階段があつてキケン



注意の看板がある

# 西六郷小学校 C-2 仲二児童公園周辺



木が多くて  
見えにくい



注意書きが  
守られていない

# 西六郷小学校 C-3 仲二児童公園周 辺



へいが高く見えにくい

ガードレールがある



# 西六郷小学校 C-4 仲二児童公園周辺

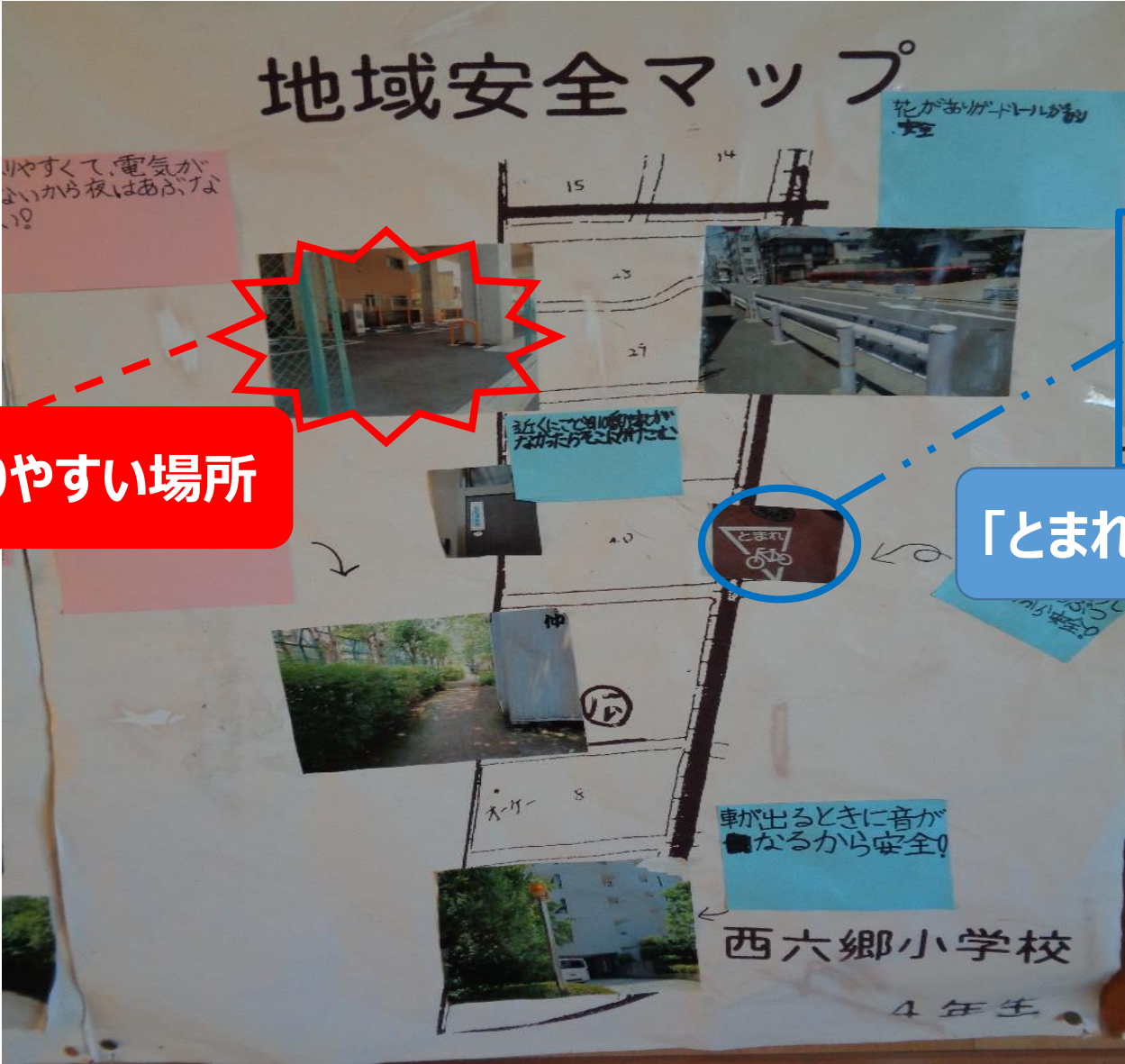


交通量が多い

公園のトイレの裏は暗い



# 西六郷小学校 D-2 京急高架下



暗くて入りやすい場所



「とまれ」の標識がある



# 西六郷小学校 D-3 京急高架下



ラクガキは  
やめよう！！



ガードレールがある

# 西六郷小学校 D-4 京急高架下



防犯カメラがある

ラクガキがある