




令和4年度 大森駅周辺地区グランドデザイン計画事業取組状況報告書

部署名	産業経済部
事業名(件名)	商店街チャレンジ戦略支援事業(補助金)
目標	1.大森海苔や旧東海道などの歴史・文化、臨海部施設の魅力あふれるまち
	2.活発な地域活動による地域力のまち
	5.居住者や来訪者にとって魅力ある商店街
	8.区民(地域)活動団体と行政が連携した、大森貝塚や馬込文士村などの歴史・文化のかおるまち
	11.住宅地と調和した身近な商店街
【令和4年度の取組報告】	
<p>新型コロナウイルス感染症の影響がなお残るなか、各商店会は感染症拡大防止に配慮しつつイベント事業を実施したほか、デジタルサイネージやアーケードの設備改修を実施しました。そのような商店会を応援するべく、チャレンジ戦略支援事業として、大森駅周辺地区の7商店会及び1団体の合計16事業の実施を補助し、賑わいの創出や魅力の向上につなげることができました。</p> <p>&lt;チャレンジ戦略支援事業を活用した商店会及び団体&gt;</p> <ul style="list-style-type: none"> <li>・大森駅山王小路飲食店組合</li> <li>・大森銀座商店街振興組合</li> <li>・大森柳本通り商店街振興組合</li> <li>・新柳会商店街振興組合</li> <li>・柳会商店街振興組合</li> <li>・大森駅山王口商店会</li> <li>・大森駅東口商店会</li> <li>・大森イーストテラスフェスタ実行委員会</li> </ul>	
【写真又はイメージ図等】	
【令和5年度の取組予定】	
<p>商店街の賑わいの創出や魅力の向上に向けて、商店会が実施するイベント事業及びホームページ制作事業等に対し支援を行います。</p>	
掲載ホームページ	商店街チャレンジ戦略支援事業 【都・区】
	<p>&lt;アドレス&gt;  <a href="https://www.city.ota.tokyo.jp/sangyo/syogyo_sangyo/minasamah/e/shingenki.html">https://www.city.ota.tokyo.jp/sangyo/syogyo_sangyo/minasamah/e/shingenki.html</a></p>

令和4年度 大森駅周辺地区グランドデザイン計画事業取組状況報告書

部署名	産業経済部
事業名（件名）	「大田区ウェルカムショップ」、「大田区まちかど観光案内所」
目標	1.大森海苔や旧東海道などの歴史・文化、臨海部施設の魅力あふれるまち 3.まちなかの回遊性と、臨海部や羽田空港へのアクセス利便性の高いまち
<p>【令和4年度の実施報告】</p> <p>国内外からの来訪者が区内で快適に滞在していただけるように「大田区ウェルカムショップ」を、区内で来訪者が手軽に観光情報を入手していただけるように「大田区まちかど観光案内所」を登録しています。</p> <p>令和4年度は、大田区内でウェルカムショップ：10か所、まちかど観光案内所：5か所を新規登録しました。</p> <p>うち大森グランドデザインの範囲では、ウェルカムショップ：1か所、まちかど観光案内所：1か所を新規登録しました。</p>	
<p>【写真又はイメージ図等】</p> <div style="display: flex; justify-content: space-around; align-items: center;"> <div style="text-align: center;">  <p>大田区ウェルカムショップステッカー</p> </div> <div style="text-align: center;">  <p>大田区まちかど観光案内所ステッカー</p> </div> </div>	
<p>【令和5年度の実施予定】</p> <p>来訪者及び登録店舗に分かりやすいよう「大田区ウェルカムショップ」と「大田区まちかど観光案内所」を統合し、登録店舗に総合的な支援を行います。</p>	
掲載ホームページ	大田区公式HP「大田区ウェルカムショップ」「大田区まちかど観光案内所」 〈アドレス〉 <a href="https://www.city.ota.tokyo.jp/kanko/kanncowelcomemachikado.html">https://www.city.ota.tokyo.jp/kanko/kanncowelcomemachikado.html</a>

令和4年度 大森駅周辺地区グランドデザイン計画事業取組状況報告書

部署名	産業経済部
事業名（件名）	大田区公式観光サイト
目標	8.区民（地域）活動団体と行政が連携した、大森貝塚や馬込文士村などの歴史・文化のかおるまち
<p>【令和4年度の実施報告】</p> <p>大田区公式観光サイトでは、大森地区の店舗やイベント情報を紹介し、まちの魅力発信に努めてきましたが、一般社団法人大田観光協会が運営するサイトと統合を行ったため、令和4年9月末で廃止となりました。</p>	
<p>【写真又はイメージ図等】</p> <div style="text-align: center;">  <p>大田ナビ</p> </div>	
<p>【令和5年度の実施予定】</p>	
掲載ホームページ	<統合先> 東京・大田観光協会公式サイト
	<アドレス> <a href="https://www.o-2.jp/">https://www.o-2.jp/</a>

令和4年度 大森駅周辺地区グランドデザイン計画事業取組状況報告書

部署名	鉄道・都市づくり部
事業名（件名）	大森駅西側駅周辺の整備計画検討・推進
目標	7.大森駅周辺の充実した都市基盤

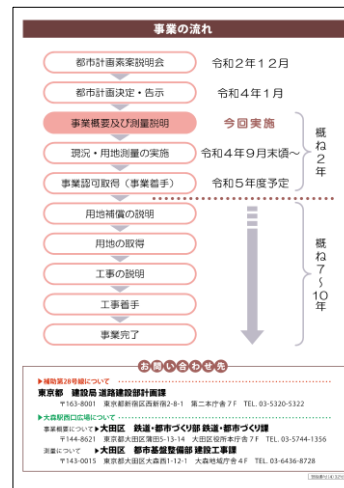
【令和4年度取組報告】

東京都市計画道路幹線街路補助線街路第28号線（通称：池上通り）及び東京都市計画交通広場第12号大森駅西口広場の事業概要及び測量作業説明を書面送付により実施しました。

事業概要及び測量作業のご案内について

実施日	令和4年9月16日（金）書面送付にて実施
対象区民	測量予定範囲に該当する地域住民及び範囲内に係る土地・建物の所有者
郵送・配布実績	地権者郵送数 427通
	ポスティング数 1,304通
	合計 1,731通

【写真又はイメージ図等】



【令和5年度取組予定】

令和5年度中の事業認可に向け、事業認可手続きを進めてまいります。

掲載ホームページ	東京都市計画道路補助第28号線（大森駅）及び大森駅西口広場の事業概要及び測量作業のご案内
	〈アドレス〉 <a href="https://www.city.ota.tokyo.jp/seikatsu/sumaimachinami/machizukuri/ekishuuhen/omori/omorinishi/setumeikai.html">https://www.city.ota.tokyo.jp/seikatsu/sumaimachinami/machizukuri/ekishuuhen/omori/omorinishi/setumeikai.html</a>