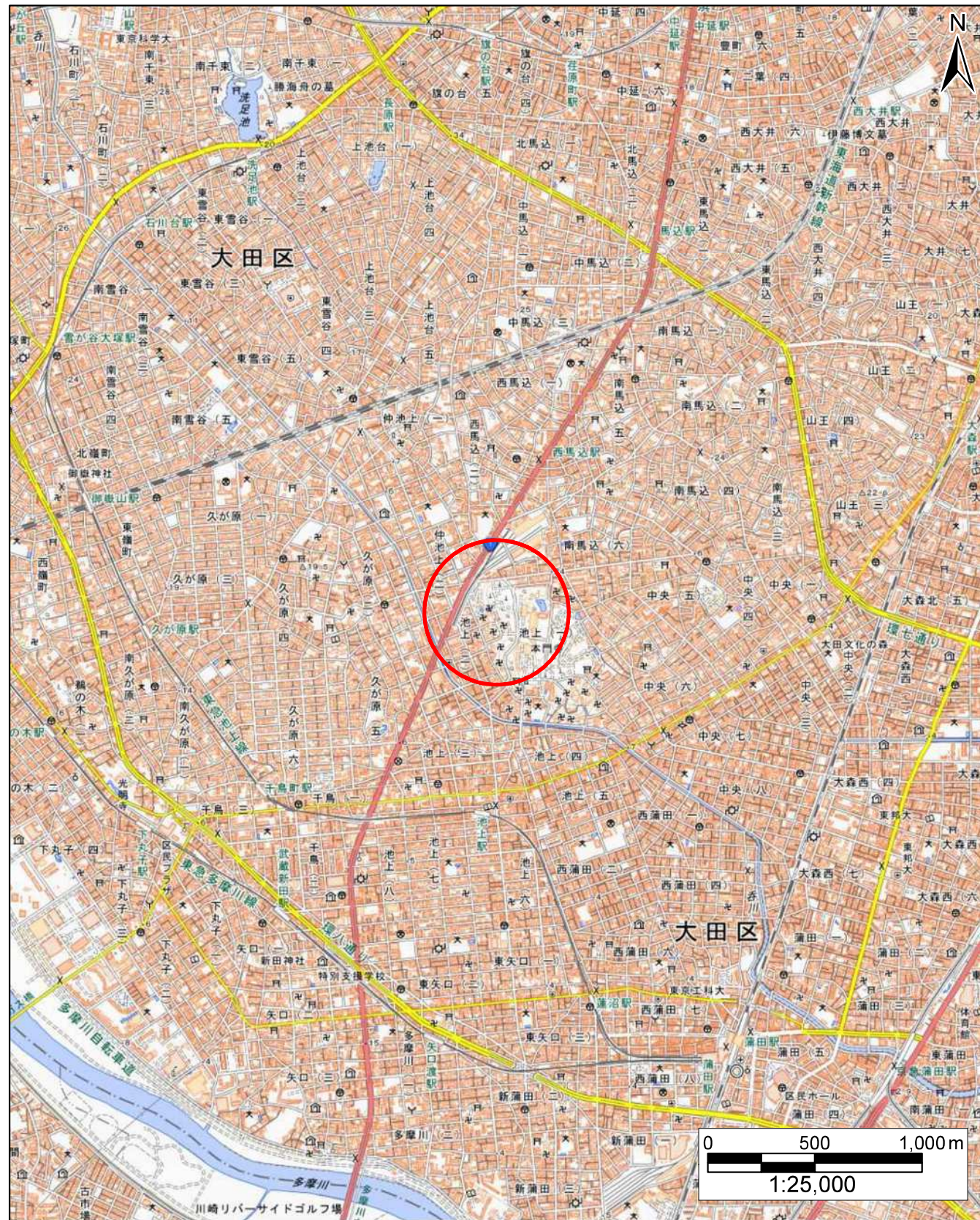
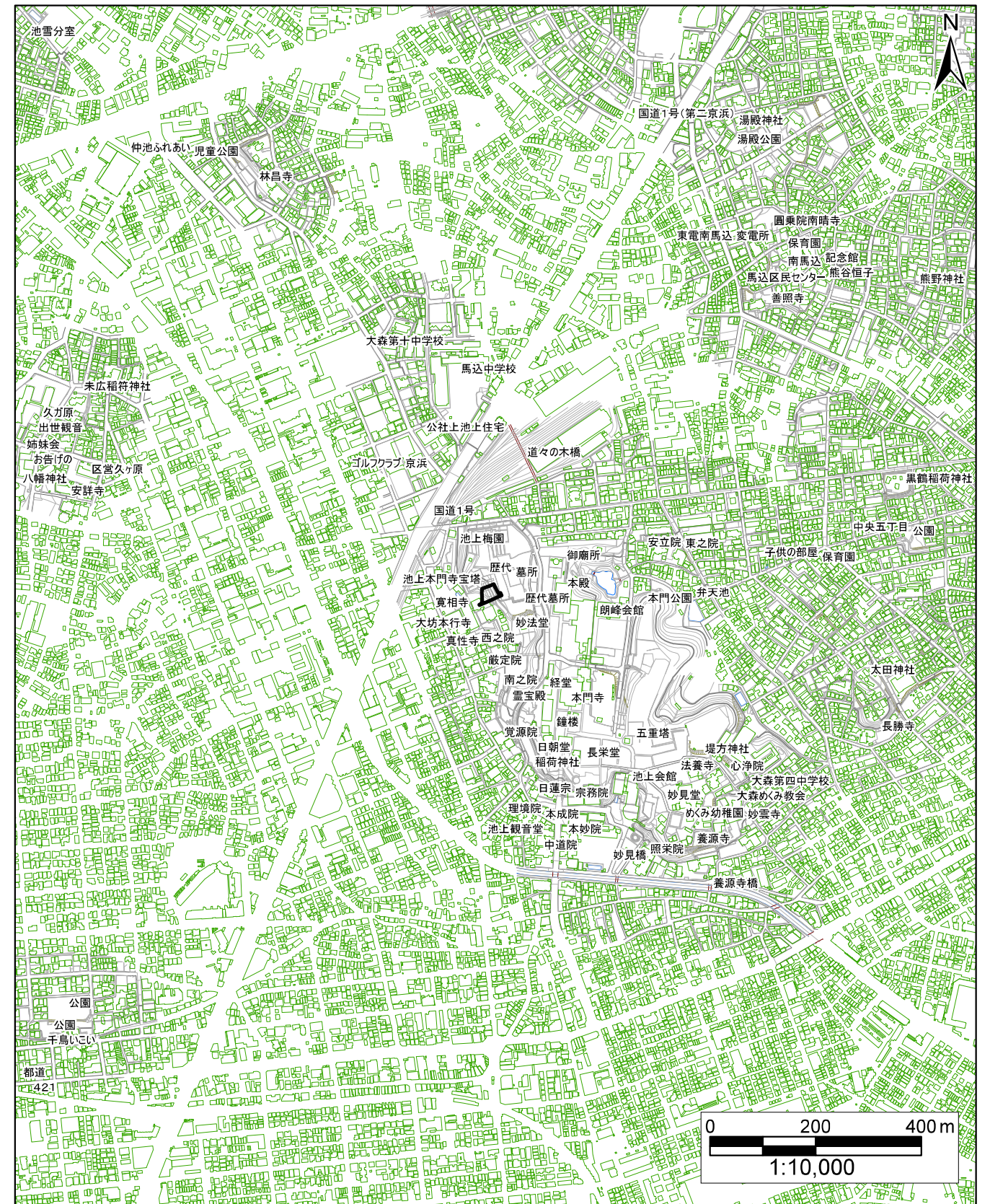


土砂災害警戒区域等の指定の公示に係る図書(その1)



「この地図は地理院タイルを加工して作成」

(1/25,000)



(1/10,000)

様式-1(急)

土砂災害警戒区域・土砂災害特別警戒区域
位置図

自然現象の種類

急傾斜地の崩壊

区域番号

111001-K106

箇所名

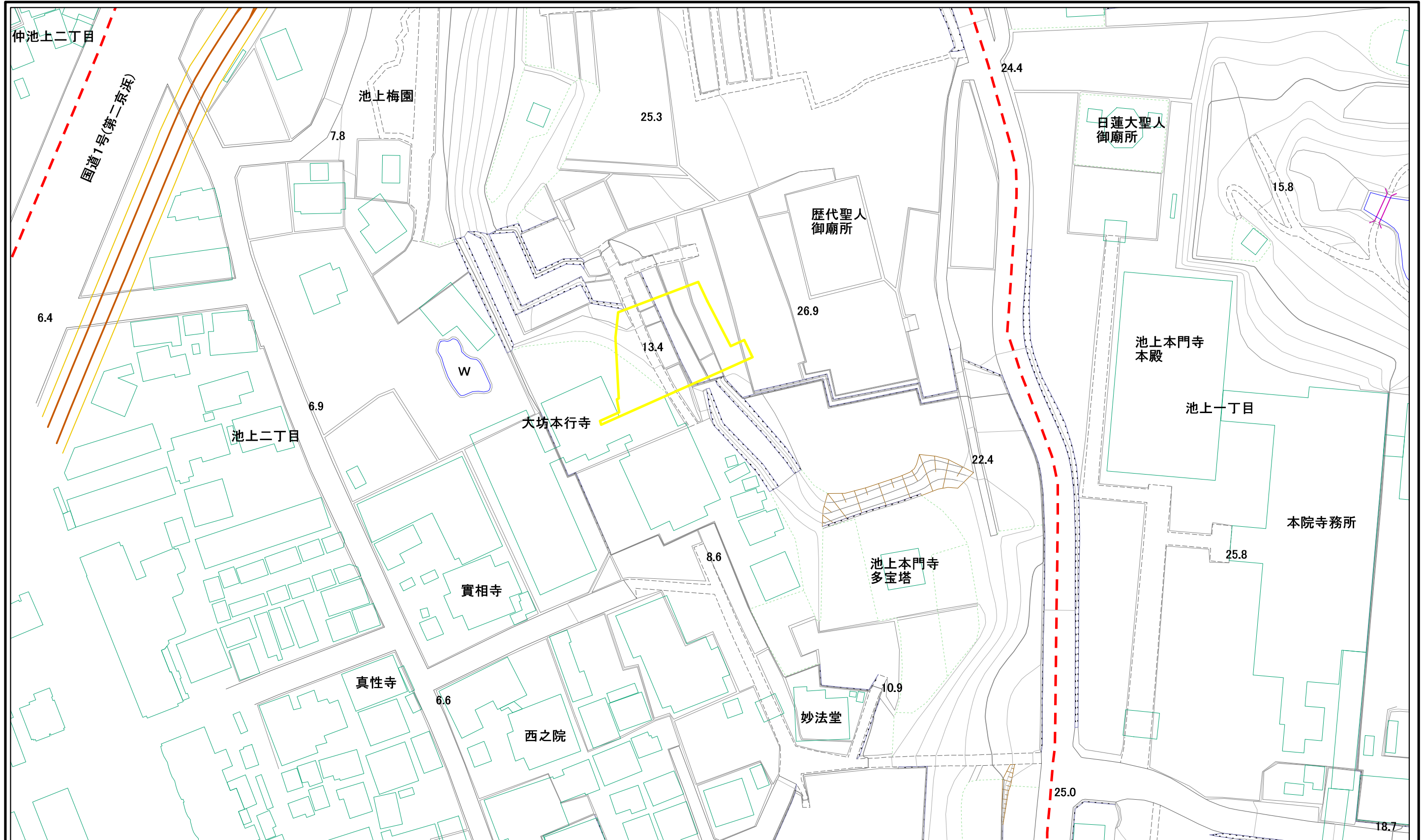
—

所在地

大田区池上二丁目

土砂災害警戒区域等の指定の公示に係る図書(その2)

K106



図中の数字は横断測線番号を示す

様式-2(急)
土砂災害警戒区域・土砂災害特別警戒区域
区域図(その1)

土砂災害防止法施行令第二条の基準に該当する区域		N 縮尺 1:1,000
土砂災害防止法施行令第三条の基準に該当する区域		
土砂等の(移動)高さが1m以下の場合、土砂等の移動による力が100kN/mを超える区域		
土砂等の堆積の高さが3mを超える区域		
それ以外の区域		

自然現象の種類	急傾斜地の崩壊	区域番号	111001-K106
告示番号		箇所名	-
告示年月日		所在地	大田区池上二丁目