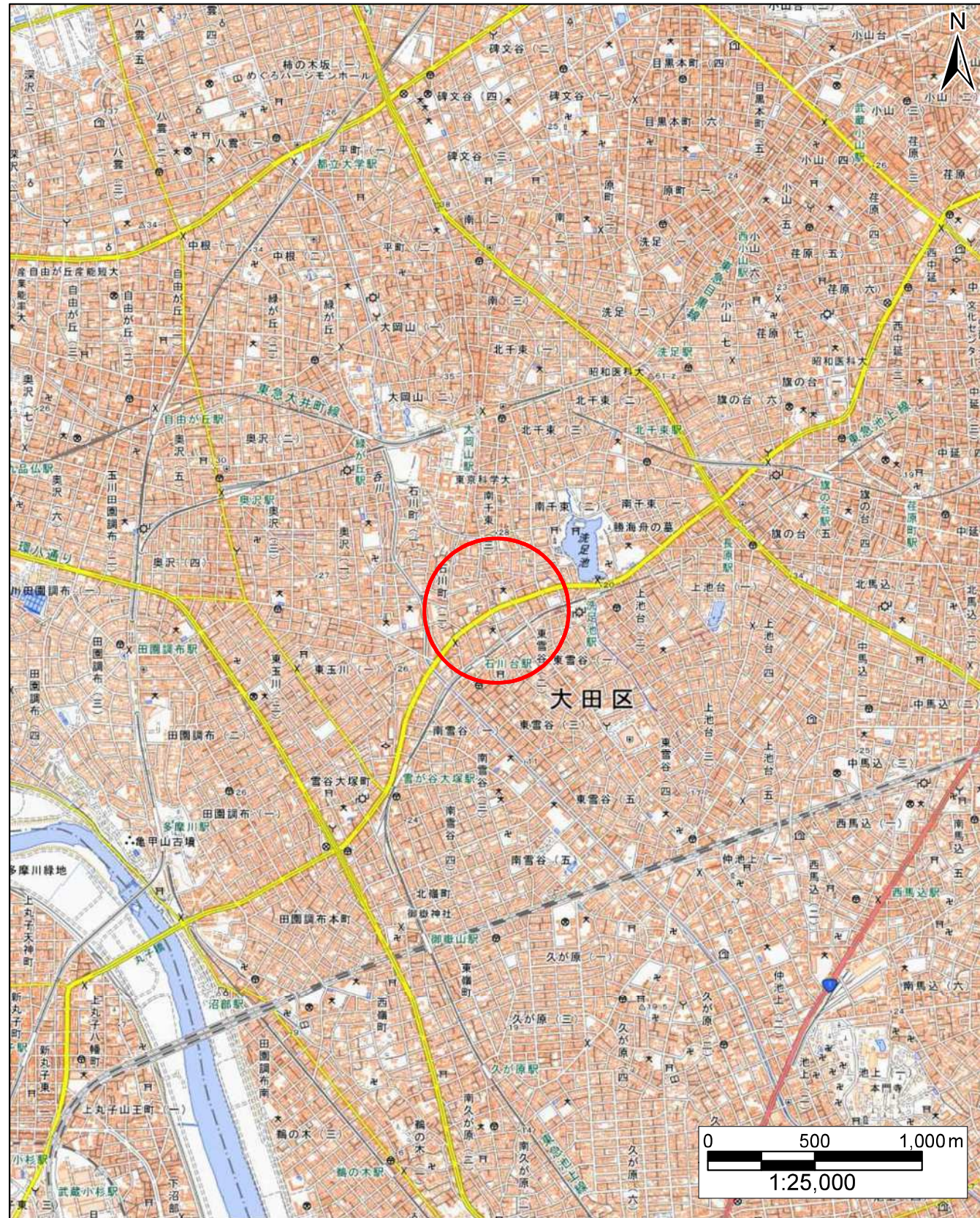


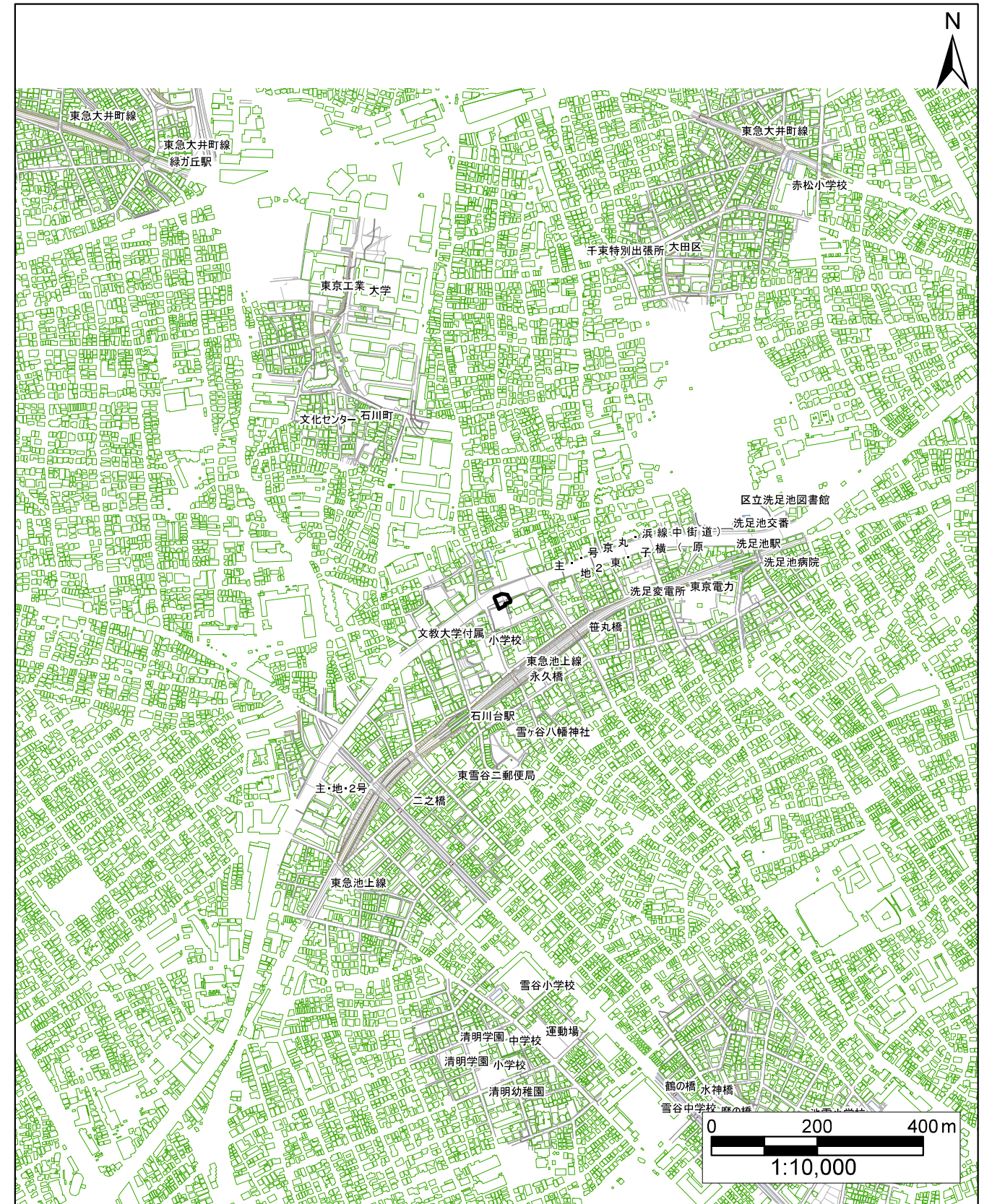
# 土砂災害警戒区域等の指定の公示に係る図書(その1)

K107



「この地図は地理院タイルを加工して作成」

(1/25,000)



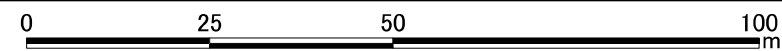
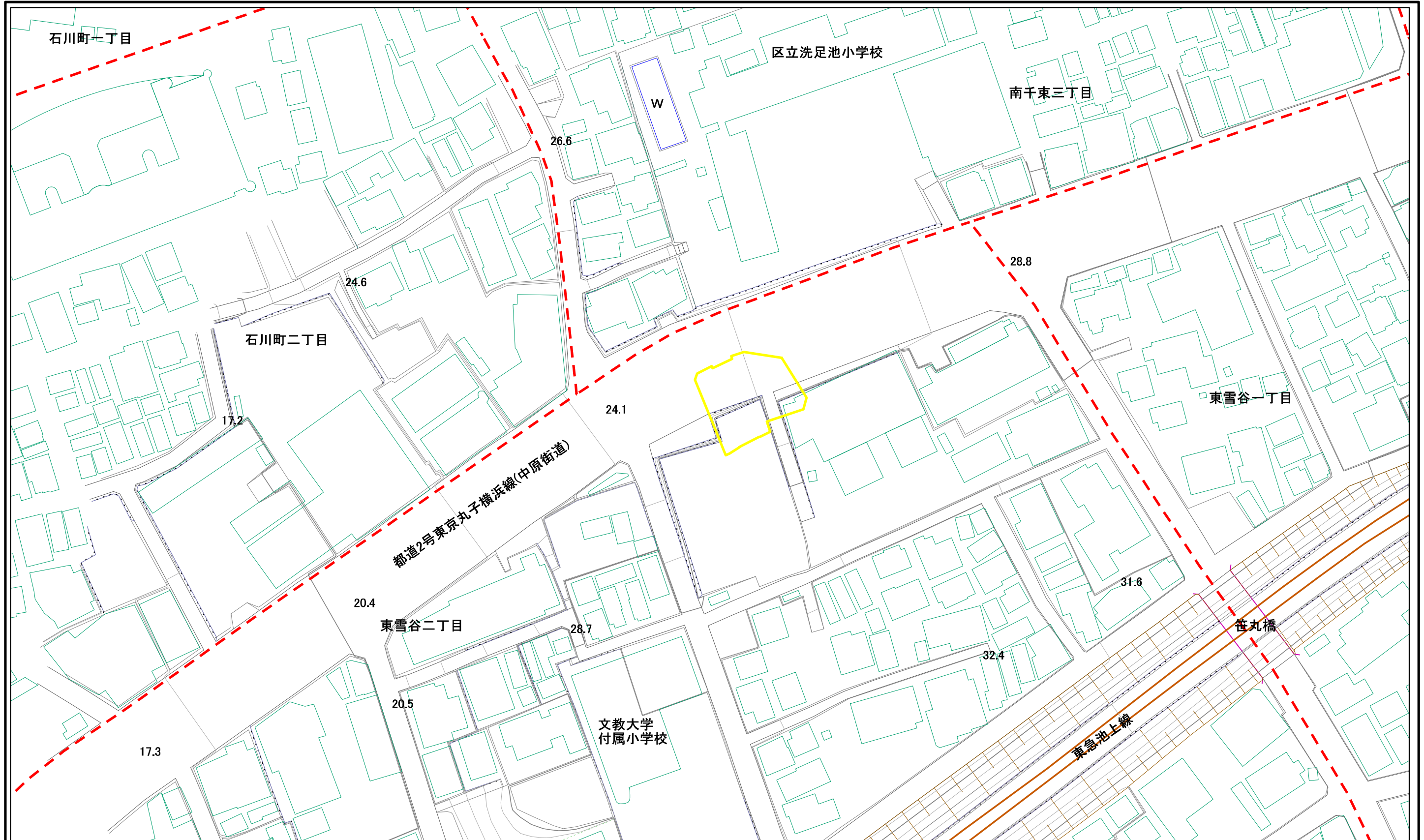
(1/10,000)

様式-1(急)  
土砂災害警戒区域・土砂災害特別警戒区域  
位置図

|         |             |
|---------|-------------|
| 自然現象の種類 | 急傾斜地の崩壊     |
| 区域番号    | 111001-K107 |
| 箇所名     | -           |
| 所在地     | 大田区東雪谷二丁目   |

土砂災害警戒区域等の指定の公示に係る図書(その2)

K107



図中の数字は横断測線番号を示す

|                                            |                         |  |                    |         |         |      |             |
|--------------------------------------------|-------------------------|--|--------------------|---------|---------|------|-------------|
| 様式-2(急)<br>土砂災害警戒区域・土砂災害特別警戒区域<br>区域図(その1) | 土砂災害防止法施行令第二条の基準に該当する区域 |  | N<br>縮尺<br>1:1,000 | 自然現象の種類 | 急傾斜地の崩壊 | 区域番号 | 111001-K107 |
|                                            | 土砂災害防止法施行令第三条の基準に該当する区域 |  |                    | 告示番号    |         | 箇所名  | -           |
|                                            | それ以外の区域                 |  |                    | 告示年月日   |         | 所在地  | 大田区東雪谷二丁目   |