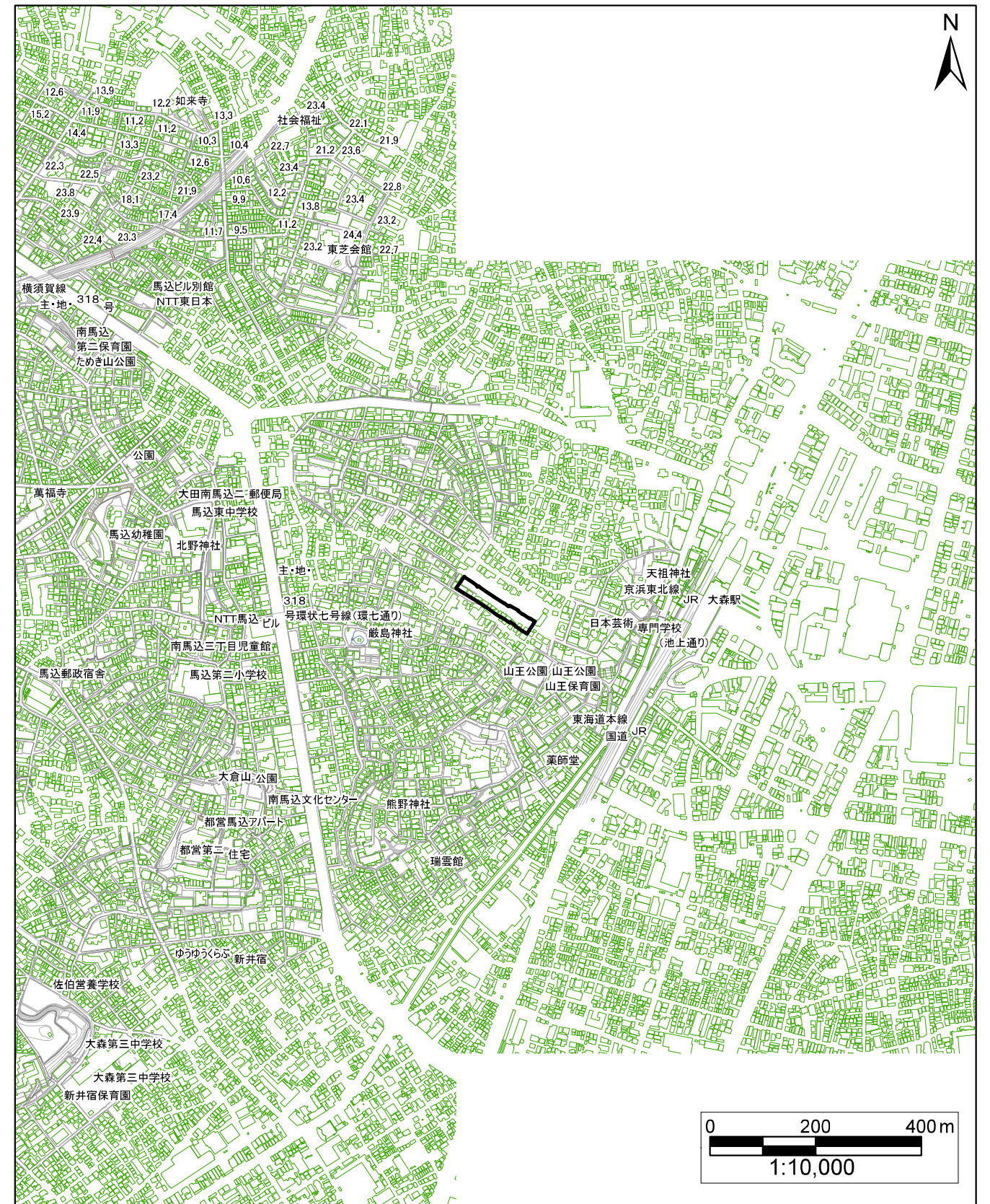
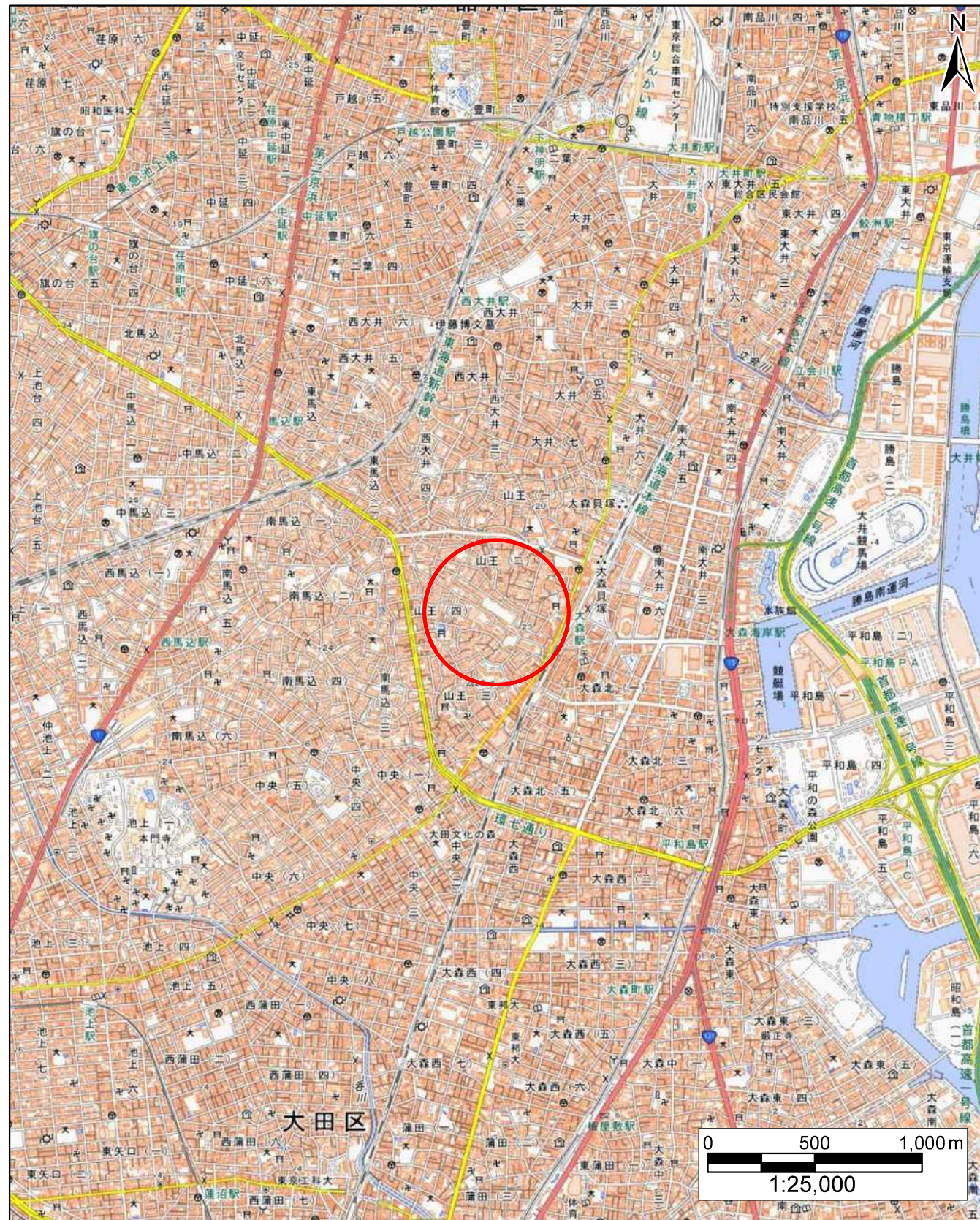


# 土砂災害警戒区域等の指定の公示に係る図書(その1)

K113



「この地図は地理院タイルを加工して作成」

(1/25,000)

(1/10,000)

様式-1(急)

土砂災害警戒区域・土砂災害特別警戒区域  
位置図

自然現象の種類

急傾斜地の崩壊

区域番号

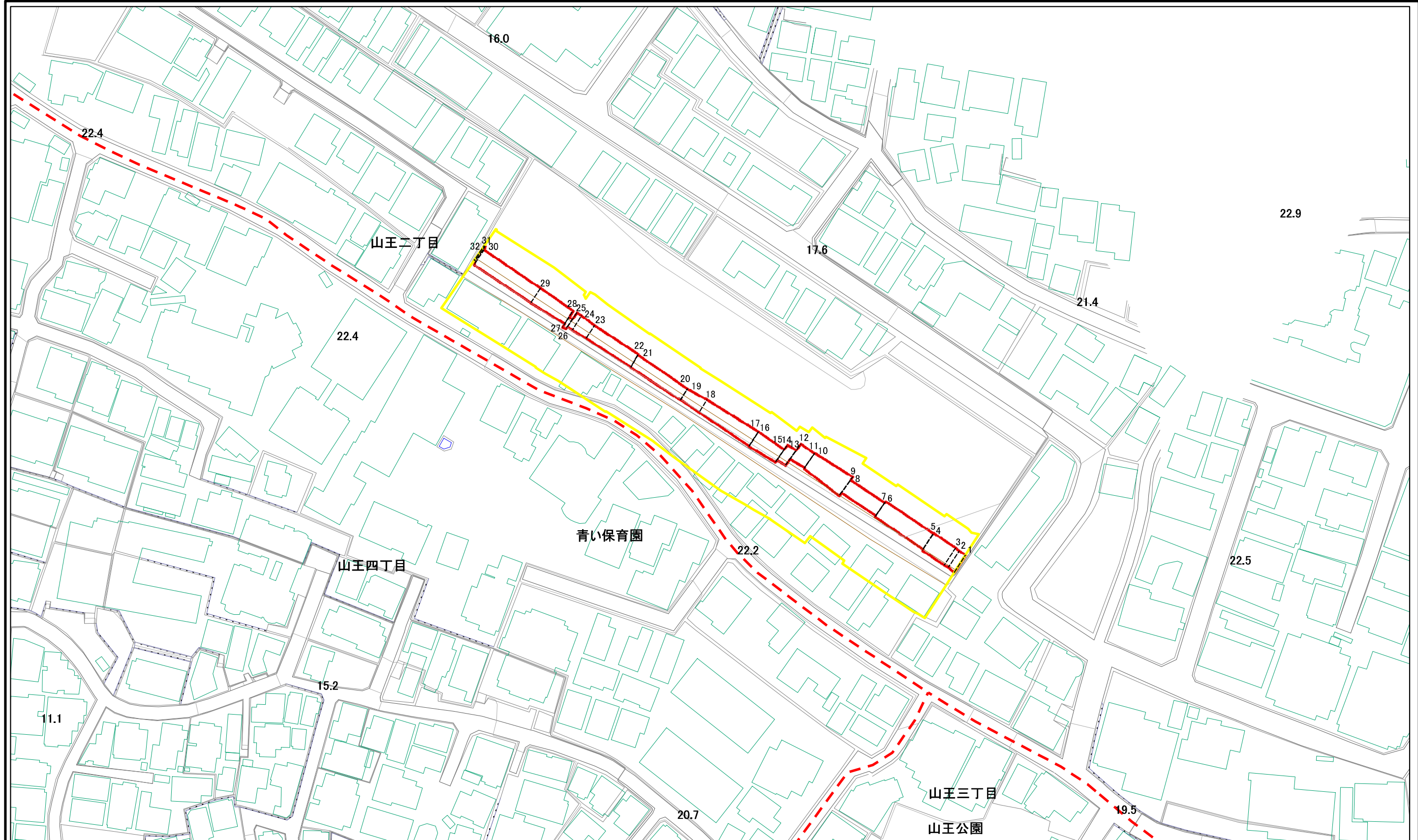
111001-K113

箇所名

-

所在地

大田区山王二丁目



図中の数字は横断測線番号を示す

様式-2(急)  
土砂災害警戒区域・土砂災害特別警戒区域  
区域図(その1)

土砂災害防止法施行令第二条の基準に該当する区域		N 縮尺 1:1,000
土砂災害防止法施行令第三条の基準に該当する区域		
土砂等の(移動)高さが1m以下の場合、土砂等の移動による力が100kN/mを超える区域		
土砂等の堆積の高さが3mを超える区域		
それ以外の区域		

自然現象の種類	急傾斜地の崩壊	区域番号	111001-K113
告示番号		箇所名	-
告示年月日		所在地	大田区山王二丁目

土砂災害警戒区域等の指定の公示に係る図書(その3)

横断測線の区間	土石等の移動により建築物の地上部に作用すると想定される力				土石等の堆積により建築物の地上部に作用すると想定される力				横断測線の区間	土石等の移動により建築物の地上部に作用すると想定される力				土石等の堆積により建築物の地上部に作用すると想定される力			
	土石等の(移動)高さが1m以下の場合、土石等の移動による力が100kN/m <sup>2</sup> を超える区域		それ以外の区域		土石等の堆積の高さが3mを超える区域		それ以外の区域			土石等の(移動)高さが1m以下の場合、土石等の移動による力が100kN/m <sup>2</sup> を超える区域		それ以外の区域		土石等の堆積の高さが3mを超える区域		それ以外の区域	
	力の大きさのうち最大のもの(kN/m <sup>2</sup> )	土石等の高さ(m)	力の大きさのうち最大のもの(kN/m <sup>2</sup> )	土石等の高さ(m)	力の大きさのうち最大のもの(kN/m <sup>2</sup> )	土石等の高さ(m)	力の大きさのうち最大のもの(kN/m <sup>2</sup> )	土石等の高さ(m)		力の大きさのうち最大のもの(kN/m <sup>2</sup> )	土石等の高さ(m)	力の大きさのうち最大のもの(kN/m <sup>2</sup> )	土石等の高さ(m)	力の大きさのうち最大のもの(kN/m <sup>2</sup> )	土石等の高さ(m)	力の大きさのうち最大のもの(kN/m <sup>2</sup> )	土石等の高さ(m)
1 ~ 2	-	-	61.9	1.0	-	-	10.1	2.0	27 ~ 28	-	-	54.4	1.0	-	-	10.7	2.1
2 ~ 3	-	-	62.8	1.0	-	-	9.8	1.9	28 ~ 29	-	-	57.8	1.0	-	-	10.7	2.1
3 ~ 4	-	-	62.8	1.0	-	-	9.8	1.9	29 ~ 30	-	-	60.3	1.0	-	-	9.4	1.8
4 ~ 5	-	-							30 ~ 31								
5 ~ 6	-	-	60.9	1.0	-	-	9.5	1.9	31 ~ 32	-	-						
6 ~ 7	-	-							~								
7 ~ 8	-	-	55.4	1.0	-	-	10.2	2.0	~								
8 ~ 9	-	-							~								
9 ~ 10	-	-	67.0	1.0	-	-	9.3	1.8	~								
10 ~ 11	-	-							~								
11 ~ 12	-	-	61.2	1.0	-	-	8.7	1.7	~								
12 ~ 13	-	-							~								
13 ~ 14	-	-	58.9	1.0	-	-	10.0	1.9	~								
14 ~ 15	-	-							~								
15 ~ 16	-	-	55.2	1.0	-	-	10.7	2.1	~								
16 ~ 17	-	-							~								
17 ~ 18	-	-	54.9	1.0	-	-	10.9	2.1	~								
18 ~ 19	-	-	49.9	1.0	-	-	11.3	2.2	~								
19 ~ 20	-	-							~								
20 ~ 21	-	-	48.0	1.0	-	-	11.4	2.2	~								
21 ~ 22	-	-							~								
22 ~ 23	-	-	50.0	1.0	-	-	11.0	2.1	~								
23 ~ 24	-	-	53.6	1.0	-	-	11.0	2.1	~								
24 ~ 25	-	-	53.6	1.0	-	-	10.8	2.1	~								
25 ~ 26	-	-							~								
26 ~ 27	-	-	41.6	1.0	-	-	11.9	2.3	~								

様式-3(急) 建築物の構造の規制に必要な衝撃に関する事項	自然現象の種類	急傾斜地の崩壊	箇所番号	111001-K113
	告示番号		箇所名	-
	告示年月日		所在地	大田区山王二丁目