



# 大田区 パークマネジメント マスタープラン

令和8年3月  
大田区



## 大田区パークマネジメントマスタープランの策定にあたって

「大田区基本構想」に掲げる基本目標のひとつである「安全・安心で活気とやすらぎのある快適なまち」を主軸として、子育て環境、歴史文化、健康増進及び防災減災などのさまざまな視点を総合的に捉えた公園づくりを実現するために、「大田区パークマネジメントマスタープラン」を策定いたしました。

本計画は、将来像として「豊かなくらしと彩りあるまち みんなで育む愛され公園」を掲げ、魅力あふれる公園づくりに向けた指針となる「つくる」「支える」「守りつなぐ」「つかう」「高める」の5つのアプローチを定め、まちづくりに関する各種計画や方向性との整合を図り、地域特性を活かしたパークマネジメントの推進を目指してまいります。

区は、本計画の策定に伴い、公園を取り巻く課題の分析や学識経験者との議論を重ねるとともに、区立保育園、小学校及び中学校を対象に計画内容に関する意見を集約・分析し、計画の構成を「概要版」「本編」「こども版」としました。その後、区民意見公募手続（パブリックコメント）及びこども向けアンケートを実施し、令和8年3月に本計画を策定いたしました。

今後は、本計画に基づき公園づくりを一層推進し、幅広い世代の区民の皆様にとって、親しみやすさやにぎわいを生む“地域の庭”となるよう、全力を尽くして取り組んでまいります。

結びに、計画の策定に際して、貴重なご意見やご提案をいただきました区立保育園の園児、小学校の児童及び中学校の生徒をはじめとする多くの区民の皆様へ、心より感謝を申し上げます。

令和8年3月

大田区長 鈴木晶雅

# 目次

## 第1章 大田区パークマネジメントマスタープランについて

1 計画の目的及び位置づけ	2
1.1 目的と背景	2
1.2 位置づけ	3
2 計画期間	3
3 計画の対象	4
4 策定体制	5
5 将来像	6
5.1 将来像	6
5.2 将来像の実現に向けたプロセス	7
5.3 計画目標	7
6 5つのアプローチ	8
7 公園における取組方針の設定	13
8 重点的な取組による公園のさらなる魅力向上	14
9 パークマネジメントの考え方	17
10 計画の構成	18

## 第2章 公園を取り巻く現状と課題

1 公園の現状	20
1.1 公園の概要	20
1.2 拠点となる公園	24
1.3 特徴的な施設	25
1.4 区民意識	27
2 公園を取り巻く動向	33
2.1 国の動向	33
2.2 東京都の動向	36
2.3 区の上位・関連計画	37
3 公園を取り巻く課題	45
4 計画の視点	47

## 第3章 公園の取組方針

1 取組方針の構成 .....	50
2 取組方針の内容 .....	51
2.1 運営方針 .....	51
2.2 整備方針 .....	61
2.3 管理方針 .....	66
3 取組紹介 .....	70
3.1 子育てひろば公園づくり .....	70
3.2 公民連携手法の導入 .....	70
3.3 「名勝洗足池公園保存活用計画」の推進 .....	71
3.4 ふれあいパーク活動 .....	71
3.5 いきいき健康公園づくり .....	72
3.6 メッセージベンチ整備事業 .....	72

## 第4章 地域特性を活かしたパークマネジメント方針

基本的な考え方 .....	74
本章の構成 .....	76
1 台地部地域 .....	79
2 馬込・池上地域 .....	93
3 大森地域 .....	101
4 蒲田地域 .....	109
5 多摩川沿い地域 .....	113
6 糞谷・羽田地域 .....	119
7 空港臨海部地域 .....	129
その他 多摩川河川敷緑地 .....	136

## 第5章 計画の推進に向けて

1 計画の推進に向けて .....	140
1.1 進行管理 .....	140
1.2 計画の推進体制 .....	141
1.3 各公園の特性を活かすマネジメントと財源の確保 .....	141
2 新たな制度や技術の活用 .....	142

## 資料編

1 策定関係者.....	144
1.1 庁内検討委員会 .....	144
1.2 学識経験者ヒアリング .....	144
2 各公園における各種計画との関係 .....	145
3 用語解説 .....	162

## コラム

大田区のシンボル「タイヤ公園」 .....	32
自然豊かな公園で野鳥を観察してみよう！ .....	38
大田区の公園におけるネイチャーポジティブの取り組み .....	46
他自治体における海辺空間の活用事例 .....	56
プレーパークによる公園の魅力向上 .....	61
ワークショップによる区民参画 .....	65
Park-PFI(公募設置管理制度) .....	142
区民と連携して公園の問題点を解決!! .....	142

# 第1章

---

## 大田区パークマネジメント マスタープランについて

# 1 計画の目的及び位置づけ

## 1.1 目的と背景

区は、令和6年3月に「大田区基本構想」を策定し、大田区の将来像として「心やすらぎ 未来へはばたく 笑顔のまち 大田区」を掲げ、めざすべきまちの姿として、4つの基本目標を定めました。

主に公園・緑地に関するものとして基本目標4「安全・安心で活気とやすらぎのある快適なまち」においては、地域の特性を活かした多様な特色を持つ公園が充実しているまちの姿を描いています。

めざす将来像の実現に向けて、区内の572か所の公園・緑地（以下、公園という）を対象に、運営、整備及び管理に関する総合的な方針を示す羅針盤となる計画として、「大田区パークマネジメントマスタープラン」（以下、本計画という）を策定しました。

※公園・緑地の箇所数は、令和7年4月1日時点

### 計画策定のポイント

#### “こども”の視点を統合するパークマネジメント

公園のめざすべき姿をわかりやすく可視化し、大人の意見に加え、こどもや子育て世代のニーズを的確に捉え、具現化するパークマネジメント方針を示します。

#### 区の特徴を活かした“各公園”における方向性の明確化

まちづくりに関する各種計画を踏まえ、区の特徴や特色を明確化し、拠点となる公園や地域に根ざした公園がめざすべき方向性を示します。

#### “公園の魅力”を一層際立たせる新たな方向性や取組推進

駅周辺公園を起点としたにぎわい創出や、公園をグリーンインフラとして活用するなど新たな方向性や取組の推進により、地域の特性を活かした魅力やにぎわいを引き立て、多くの人々に愛される公園をめざします。

## 1.2 位置づけ

本計画は、上位計画と整合を図るとともにみどりの総合的な方針を示す「大田区緑の基本計画グリーンプランおおた（以下、グリーンプランという。）」を踏まえ、公園の運営、整備及び管理に関する方向性を示します。また、まちづくりに関連する各種計画との方向性を一致させることで、公園のめざすべき方向性を明確化します。

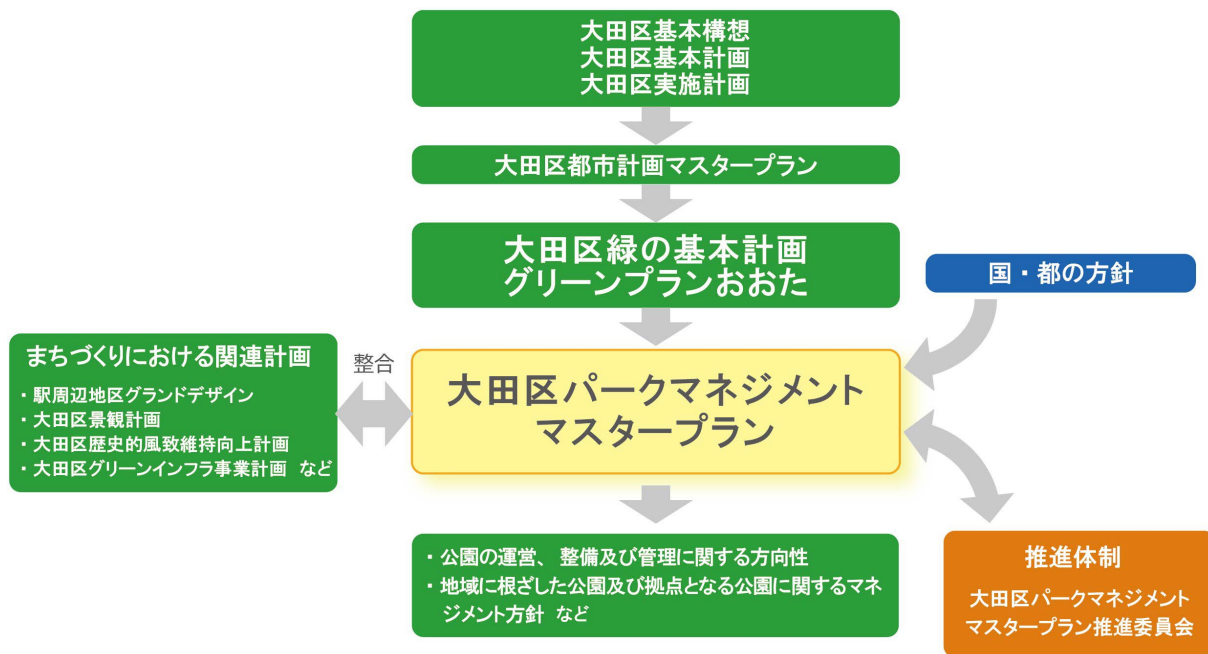


図1 本計画の位置づけ

## 2 計画期間

本計画は、令和8年度から令和27年度までの20か年の計画です。

前期計画（令和8年度から令和17年度まで）と後期計画（令和18年度から令和27年度まで）に分け、概ね5年毎に計画改定や見直しを行います。

なお、公園の箇所数や対象箇所などの情報に変更が生じた場合は、随時更新を行います。

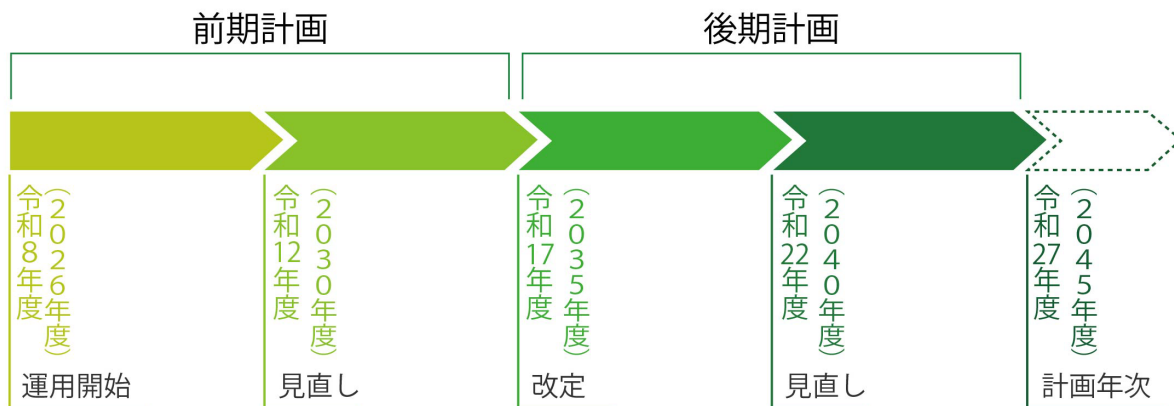


図2 計画期間

### 3 計画の対象

本計画は、区立の公園、児童公園及び緑地など都市公園法に基づく都市公園をはじめとした公園機能を有するみどりの空間を対象とします。また、区内の都立公園などは、区が管理を行う公園とのネットワークや機能を踏まえ、総合的な視点で整理します。

表1 本計画の対象となる公園・緑地

種別		説明
区立公園	公園	面積が概ね1,000㎡以上あるいは、1,000㎡未満でも施設などが充実し、公園としての機能を満たすもの。
	児童公園	面積が1,000㎡未満のもの。
	児童遊園	神社地、民有地、道路敷などを活用し、児童の健全な遊び場として設置したもの。
	緑地	多摩川河川敷に区で設置した施設や都市計画緑地の一部。また、旧呑川などの埋立地に設置した緑地施設も含む。
	一時開放運動場	東京都港湾局との運営協定に基づき、都市計画道路予定用地において、児童などの遊び場や運動広場として活用したもの。(昭和島運動場のみ該当)
	その他緑地	水路及び河川を埋め立て緑地として整備したものや、都市公園法になじまない土地を公園空間として利活用しているもの。
都立公園	海上公園	東京都が所管する公園。(城南島海浜公園、東京港野鳥公園など)

※都立公園に関しては、所管である東京都と適宜連携を図ります。

# 4 策定体制

本計画は、庁内検討委員会や作業部会で計画の方向性を定めるとともに、学識経験者で構成する学識経験者ヒアリングにて提言・助言を得て構成を整理しました。また、区民意識調査や子どもを対象としたアンケート及びパブリックコメントの実施により幅広い世代を対象とした区民の意見を取り入れて策定しました。

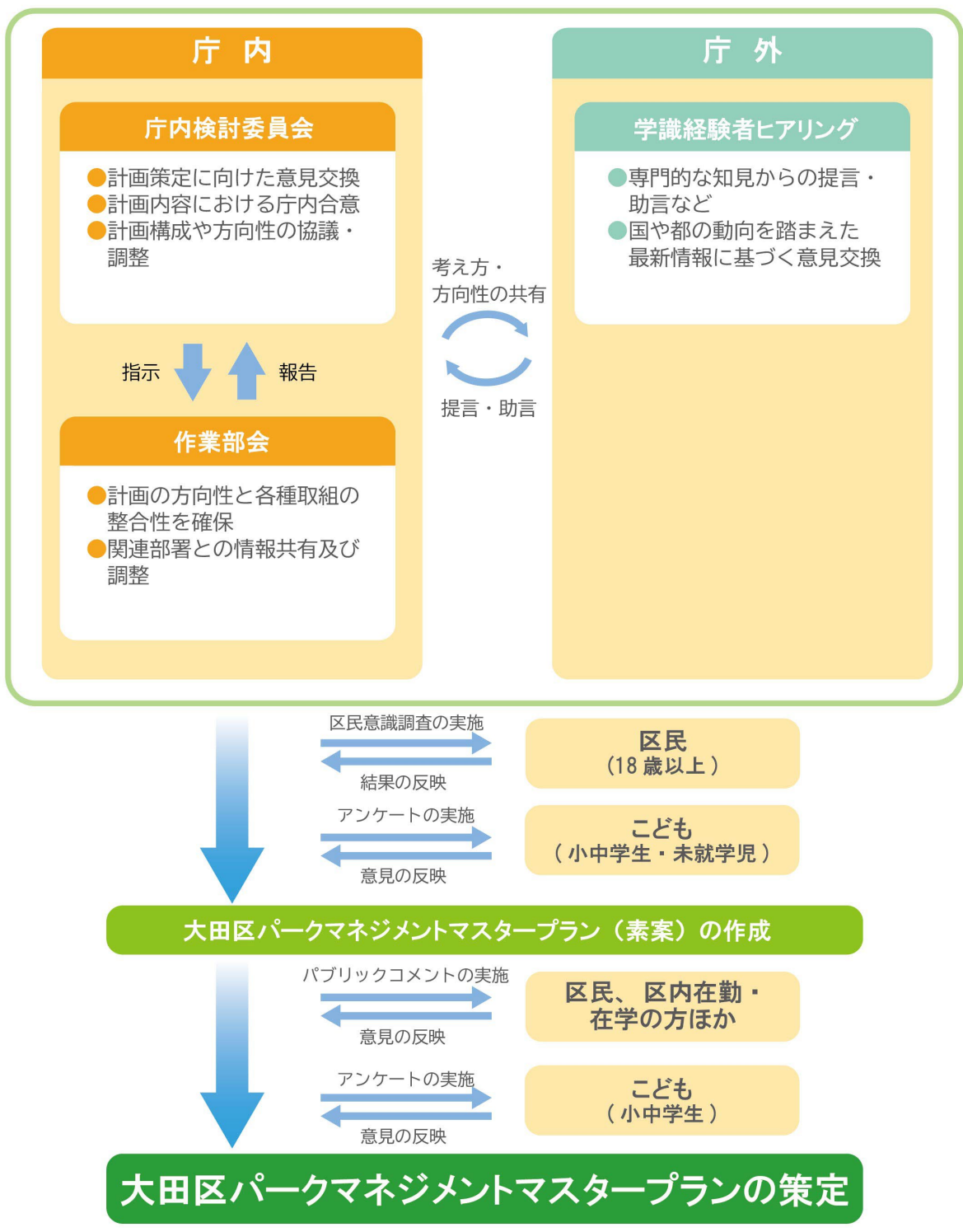


図3 取組体制図

# 5 将来像

## 5.1 将来像

本計画の将来像は、次のように設定します。

### 将来像

## 豊かな暮らしと彩りあるまち みんなで育む愛され公園

- ① まちなかのにぎわいは、公園を通じて子どもがのびのびと遊び、地域の人々が楽しく交流を深めることで育まれます。また、公民連携による公園内でのイベントや飲食を通じて、訪れる人々に新たな出会いや楽しさを提供し、地域の憩いの場としての役割を果たします。
- ② まちなかの安全・安心は、公園をグリーンインフラとして活用し公園の有する機能を最大限発揮することで形成されます。また、生物生息空間の創出などの環境視点を組み込むことで、ネイチャーポジティブに寄与します。
- ③ まちなかのアイデンティティは、公園を介して地域の歴史文化やシンボルを創り、大田区のまちなかににぎわいと魅力を与え、未来の世代に誇りを受け継ぎます。



図 4 将来像のイメージ

## 5.2 将来像の実現に向けたプロセス

次のプロセスに沿って、将来像の実現をめざします。

- STEP 1** 区民ニーズなどをはじめとした公園を取り巻く様々な要素を踏まえ、公園をより良くするための視点として「つくる」「支える」「守りつなぐ」「つかう」「高める」の5つのアプローチを活用します。
- STEP 2** 5つのアプローチを踏まえ「運営」「整備」「管理」の3つの視点から公園における取組方針を示します。
- STEP 3** 将来像の実現に向けて、まちづくりにおける関連計画と整合を図り、地域特性を活かしたパークマネジメント方針に基づく取組を推進します。区民一人ひとりが地域の庭として感じられる、魅力あふれる公園づくりをめざします。

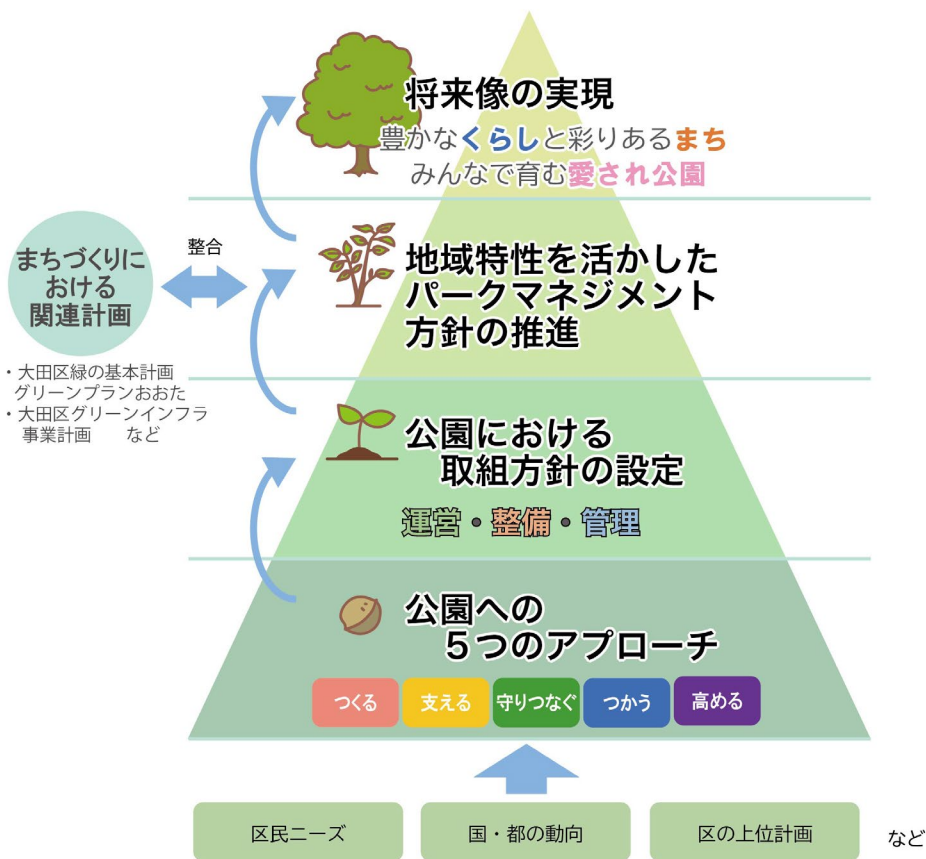


図 5 将来像の実現に向けたプロセス

## 5.3 計画目標

2045年には区民一人当たりの公園面積6.0㎡以上をめざします。



## 6 5つのアプローチ

SDGsをはじめとする国・都における公園づくりの方向性、区の上位計画及び区民ニーズなどを踏まえ、将来像の実現に向けた公園をより良くするための視点を「つくる」「支える」「守りつなぐ」「つかう」「高める」の5つのアプローチとして整理しました。これらのアプローチに基づき、公園づくりを推進します。

### つくる 多様な個性と機能を備えた新時代の公園を生み出す



#### 1 新たな公園をつくり、広げる

新たな公園の整備やリニューアルにより、計画的に個性や機能を醸成し、まちのみどり空間を創出・拡充します。

##### 【主な取組例】

- 積極的な制度活用による公園整備
- 公園ストック再編などによる計画的な公園のリニューアル



公園のリニューアル



公園機能の拡充

#### 2 特色あふれる多様な個性をつくる

地域の特性や区民ニーズを踏まえるとともに公園の個性や特徴を的確に捉え、大田区らしい公園づくりを進めます。

##### 【主な取組例】

- まちづくりにおける関連計画を踏まえた公園づくり
- 立地条件や地域特性を踏まえた魅力的な公園づくり



個性あふれる鉄道の遊具  
(道塚南公園)

#### 3 多彩なレクリエーション空間をつくる

憩いやにぎわいに寄与する多彩なレクリエーション空間を創出することで、人々や地域の豊かさにつながる公園機能を拡充します。

##### 【主な取組例】

- オープンスペースや芝生広場などの創出



のびのび過ごせる  
芝生広場の創出



## 1 くらしの安全・安心を支える

災害に強いまちづくりに向けて公園をグリーンインフラとして活用することで、区民の安全・安心なくらしを支えます。

### 【主な取組例】

- 雨水貯留・浸透施設の導入・拡充
- 災害に備えるための公園運営



公園における  
雨水浸透機能の充実

## 2 こどもの成長と可能性を支える

次世代を担う子どもたちの成長や可能性を支えるために、公園空間を活用したこどもや子育て世代に配慮した取組を推進します。

### 【主な取組例】

- 子育てひろば公園づくりの促進
- こどもと一緒に考える公園づくり



子育てひろば公園づくり  
(萩中公園)

## 3 区民一人ひとりの健康増進とくらしを支える

全ての世代を見据えた運動施設や健康遊具を公園に配置することで、誰もが気軽に体を動かせる環境整備を進めます。

### 【主な取組例】

- いきいき健康公園づくりの推進
- 公園におけるスポーツ環境の整備・充実



健康遊具の設置



スポーツ施設の整備



## 1 人と地域の個性を守り、コミュニティをつなぐ

区民一人ひとりの多様なニーズを捉え、公園を活用した花壇づくりや清掃活動などを通じて地域の魅力を高めます。

【主な取組例】

- ふれあいパーク活動の推進
- 地域コミュニティの形成



ふれあいパーク活動による花壇づくり

## 2 地域の歴史文化を守り、次世代へつなぐ


公園に点在する地域の歴史文化を魅力として保存活用するとともに広く発信し、次の世代へ繋げていきます。

【主な取組例】

- 公園内における歴史文化資源の保存活用
- 歴史文化を公園の魅力とする運営・整備及び発信



名勝洗足池公園の保存・活用




池上梅園のライトアップ

## 3 豊かな自然環境を守り、未来へつなぐ

公園が有する生物生息空間を保全するとともに、公園整備を通じて新たに創出することで、環境視点からのまちづくりの課題解決を図り、持続可能な公園づくりに繋がります。

【主な取組例】

- 生物生息空間の創出・保全
- ネイチャーポジティブに寄与する取組推進



バタフライガーデンの



## 1 みどりの空間を巧みにつかう

公園の特性を活かした新たな魅力やシンボルを創出することで、幅広い世代が集い、憩いやにぎわいを生み出す空間を形成します。

### 【主な取組例】

- 花壇、施設、地形及び自然など公園の特性や特徴を活用した魅力やシンボルの創出
- 様々なアクティビティを通じた多様な人々による公園の利用促進



公園を活用したヨガ教室

## 2 みどりの拠点を学びの場としてつかう

公園の持つ豊かな自然環境などを最大限に活用し、「生きた学びの場」を通じて幅広い世代の人々の交流を促進します。

### 【主な取組例】

- 様々な分野の学習機会を提供するための環境整備（歴史文化、自然環境、交通安全など）
- 二次元コードによる取組の紹介や効果・機能の発信
- 環境学習空間の創出、保全及び更新の実施



公園での田植え体験

## 3 公園を多面的につかう

公園の有する機能を最大限に引き出すために、時代や地域のニーズに合わせて従来の公園運営に関するルールを見直し、様々な活用方法によるさらなる機能拡充を図ります。

### 【主な取組例】

- ボール遊びや花火など、公園利用に関するルールの見直し
- こどもの参画による公園課題への対応



公園での花火試行実施

# 高める 公園の機能や魅力をさらに高める



## 1 公園を主軸とした地域力を高める

地域団体や事業者と連携することで、**公園の特性を活かした様々な公民連携手法**により魅力や地域力を高める取組を推進します。

### 【主な取組例】

- 様々な制度活用による魅力の向上
- キッチンカーなどによるにぎわいの創出
- 事業者との連携による公園利用の活性化



飲食スペースの整備



キッチンカーの導入

## 2 公園の快適性や居心地の良さを高める

安全・安心を第一に、公園施設や樹木の適正な維持管理により、**幅広い世代が快適に過ごせる居心地の良い空間づくり**を進めます。

### 【主な取組例】

- グリーンインフラによる防災機能の向上
- 公園施設の定期点検などによる適切な維持管理
- 植栽の剪定や更新などによる樹木管理
- DX の活用による維持管理の効率化



遊具の安全点検



計画的な樹木更新

## 3 多様なニーズに応え公園の利便性を高める

国籍・性別・年齢・障がいの有無にかかわらず、**誰もが快適に過ごせる利便性の高い公園づくり**を推進します。

### 【主な取組例】

- ユニバーサルデザインによる公園整備
- 公園施設のバリアフリー化の推進
- トイレや遊具などの老朽化した公園施設の更新



公園トイレのバリアフリー化

## 7 公園における取組方針の設定

将来像の実現に向けて、5つのアプローチである「つくる」「支える」「守りつなぐ」「つかう」「高める」を踏まえ、公園における「運営」「整備」「管理」の視点で取組の方針を設定します。

### 運営方針

公園満足度の向上をめざして、子育て環境の充実やグリーンインフラの推進などの方針や方向性を明確化します。また、公園の整備及び管理を計画的・効果的に推進するため、区民や事業者との連携をはじめとする総合的な取組方針を示します。



子育てひろば（池上五丁目公園）

### 整備方針

公園における計画を具現化するために、運営方針を踏まえた新たな公園の整備や既設公園のリニューアルを推進します。また公園の特徴やシンボルとなる施設を生み出すことで、新たな魅力の創出につながる方向性を示します。



公園の拡張整備（古径公園）

### 管理方針

公園を安全・安心で快適な場所として維持管理していくために、公園施設の定期的な点検や植栽管理などを図るとともに、親水施設や交通公園をはじめとした特色を活かすための総合的な管理につながる方向性を示します。



スカシユリ（ソラムナード羽田緑地）

## 8 重点的な取組による公園のさらなる魅力向上

本計画はまちづくりの課題解決に寄与するとともに公園のさらなる魅力向上を図るため、重点的な取組を位置づけ、パークマネジメントを推進します。

### 重点1

### こども・子育て支援に寄与するパークマネジメント

公園の姿や利用方法をこどもと一緒に考えることで、地域への関心や愛着の形成を図ります。また、公園を子育て世代が利用しやすい環境として整備することで、「子育て No.1 都市」の実現に寄与します。

#### ●パークマネジメントの方向性



こどもと一緒に公園  
利用のルールを考え  
る公園運営

大きな遊具やアスレ  
チックなどのシンボ  
ルとなる整備



こどもや子育て世代  
が利用しやすい公園  
づくり

#### ● 第3章 公園の取組方針との連動

<運営方針> P. 51 参照

こどもの視点で創る公園づくり  
対応するアプローチ



<整備方針> P. 61 参照

こどもの笑顔を育む公園整備  
対応するアプローチ



<管理方針> P. 66 参照

公園施設の適正な管理  
対応するアプローチ



## 重点2

### グリーンインフラを積極的に活用するパークマネジメント

公園の有する環境保全、レクリエーション、防災及び景観形成の役割をグリーンインフラとして活用することで、まちづくりの課題解決を図るとともに、都市部に残る貴重な自然環境を守り、後世に引き継いでいきます。

#### ●パークマネジメントの方向性



雨水貯留・浸透機能の整備

防災・減災、環境及び地域  
振興の視点から公園をグリー  
ンインフラとして活用

グリーンインフラの効果を  
発信し、区民の理解や意識  
の充実を促す環境学習の場



水生植物園(洗足池公園)

#### ● 第3章 公園の取組方針との連動

<運営方針> P. 52 参照

防災・減災に寄与する公園づくり  
対応するアプローチ



<整備方針> P. 62 参照

グリーンインフラによる公園整備  
対応するアプローチ



<管理方針> P. 66 参照

公園施設の適正な管理  
対応するアプローチ



## 重点3

### 駅周辺のにぎわい創出に寄与するパークマネジメント

駅周辺の公園において、憩いやにぎわいを創出し地域の魅力をさらに高めることで、人々が活発に行き交い交流を深める場を形成します。

#### ●パークマネジメントの方向性



キッチンカーの導入

公民連携などの様々な制度  
や取組の活用による地域の  
にぎわい創出

大田区独自の景観や芝生広  
場などのオープンスペース  
を活かす、まちの憩い・く  
つろぎの場の創出



人々の交流を深める芝生広場

#### ● 第3章 公園の取組方針との連動

<運営方針> P. 54 参照

駅周辺公園における利活用の促進

対応するアプローチ



<管理方針> P. 68 参照

植栽・緑地の適正な管理

対応するアプローチ



## 9 パークマネジメントの考え方

公園は、まちの魅力と活力を高める重要なまちの基盤であり、まちづくりの課題解決と持続可能なコミュニティ形成の中心となる存在です。

大田区におけるパークマネジメントの考え方は、公園の特徴や周辺環境を十分に踏まえながら、「つくる」「支える」「守りつなぐ」「つかう」「高める」の5つのアプローチを取り入れるとともに、「各駅周辺地区ランドデザイン」、「大田区景観計画」及び「大田区歴史的風致維持向上計画」などのまちづくりにおける関連計画と整合を図るマネジメント方針を示します（図 6）。

### まちづくりにおける関連計画

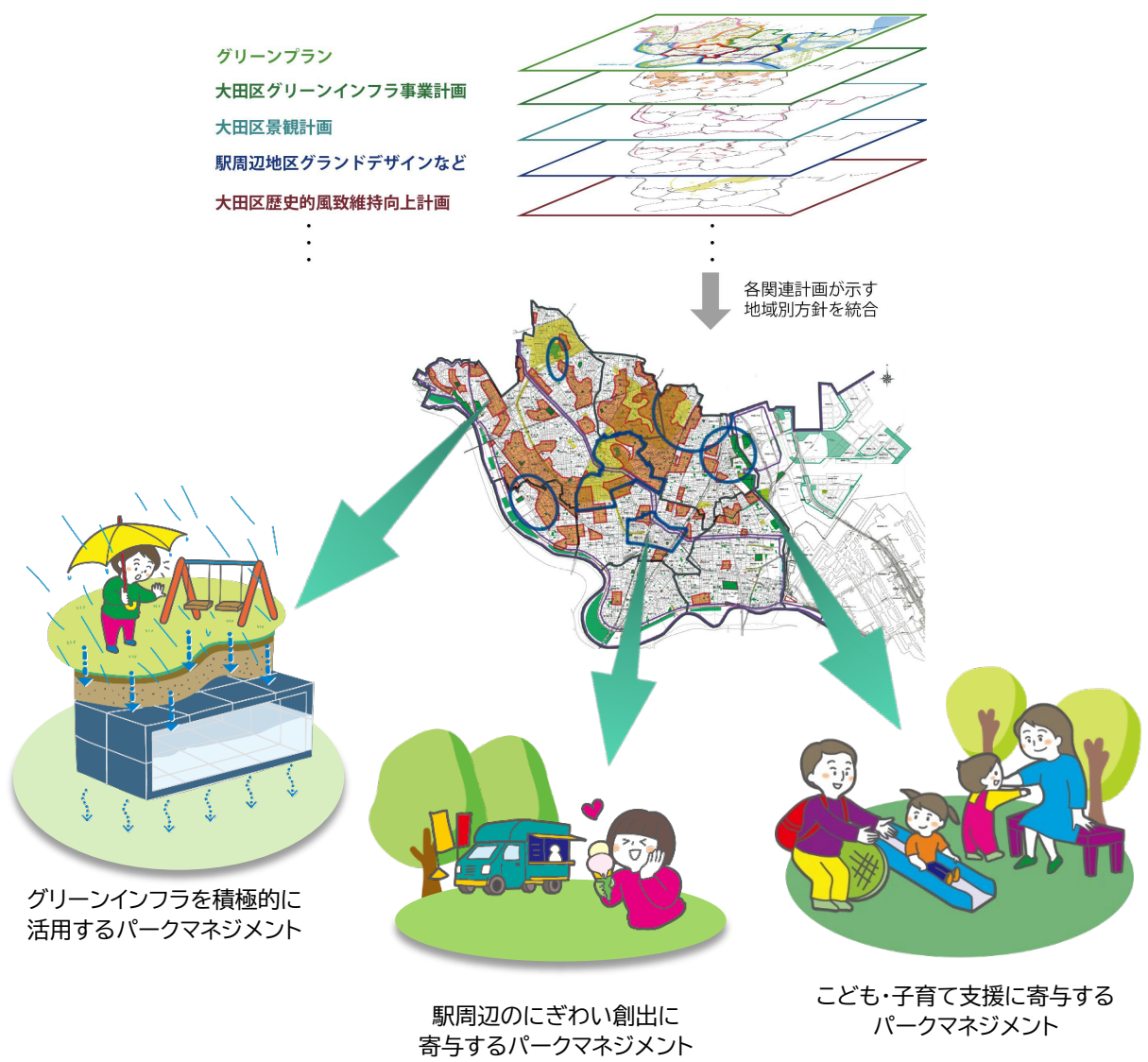


図 6 パークマネジメントにおける方針の考え方

# 10 計画の構成

本計画の構成は、次のとおりです。

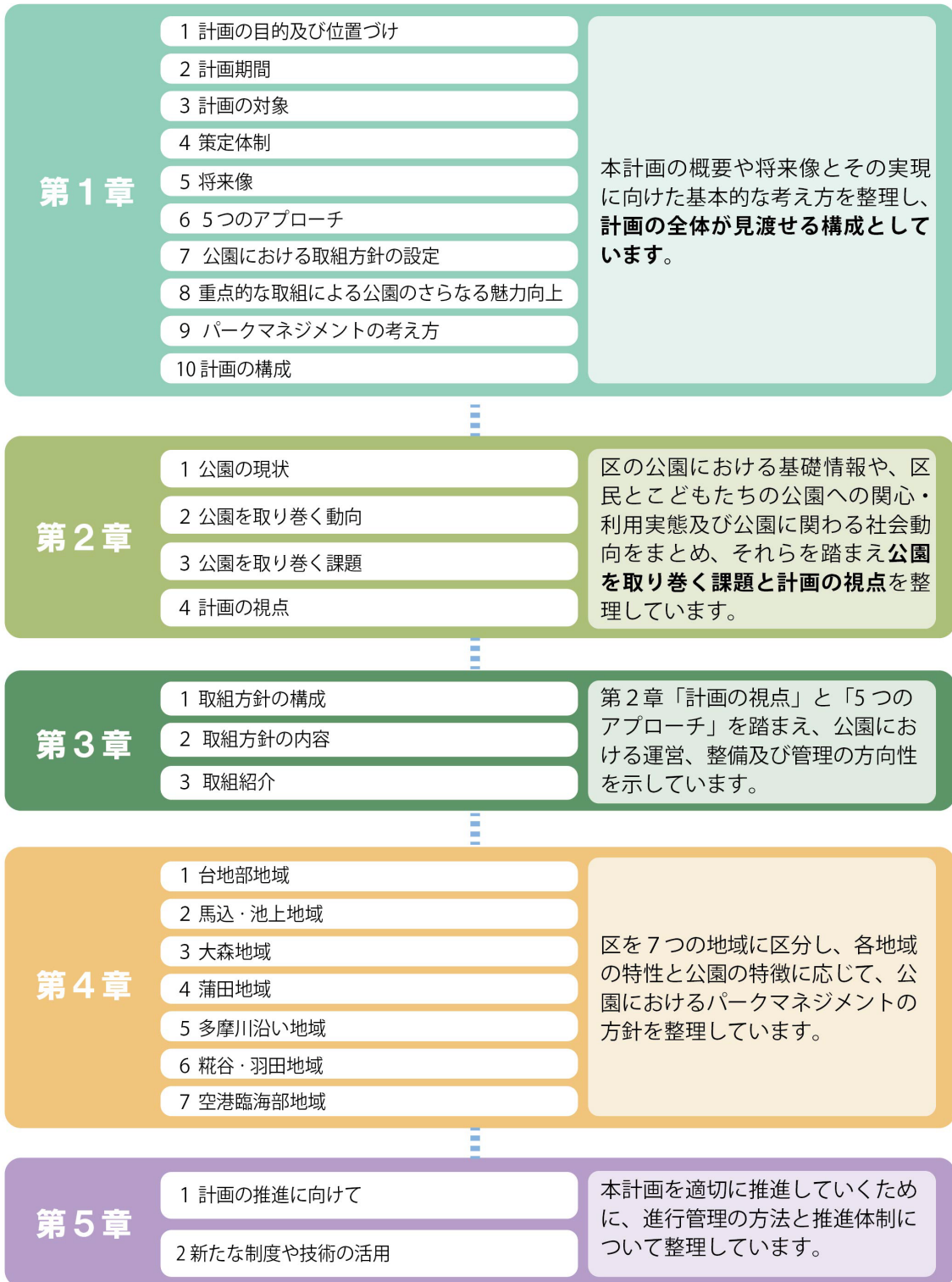


図7 計画の構成

# 第 2 章

---

## 公園を取り巻く 現状と課題

# 1 公園の現状

## 1.1 公園の概要

### (1) 公園の箇所数と面積

区の公園は、令和7年（2025年）4月1日現在、区立公園が562箇所、都立公園が10箇所あり、全部で572箇所設置されています。（図8）

公園の面積の合計は、区立公園が約224ha、都立公園が約84haで、区民一人当たりの公園面積は4.15㎡になります。

また公園の現状として、グリーンプランにおいて町目別公園面積率（図9）及び公園の配置が望ましいエリア（図10）を示しています。

表2 公園・緑地などの箇所数と面積（令和7年4月1日現在）

種別		箇所数	面積（㎡）	一人当たり面積※
区立公園	公園	155	1,103,602.21	
	児童公園	346	166,564.67	
	児童遊園	32	11,887.86	
	緑地	12	871,204.74	
	一時開放運動場	1	40,670.00	
	その他緑地	16	49,523.47	
<b>計</b>		<b>562</b>	<b>2,243,452.95</b>	3.02㎡
都立公園	海上公園	10	839,399.77	
<b>計</b>		<b>572</b>	<b>3,082,852.72</b>	4.15㎡

※区民一人当たり面積は、公園面積を大田区の人口742,842人（令和7年4月1日現在）で割り返した値。

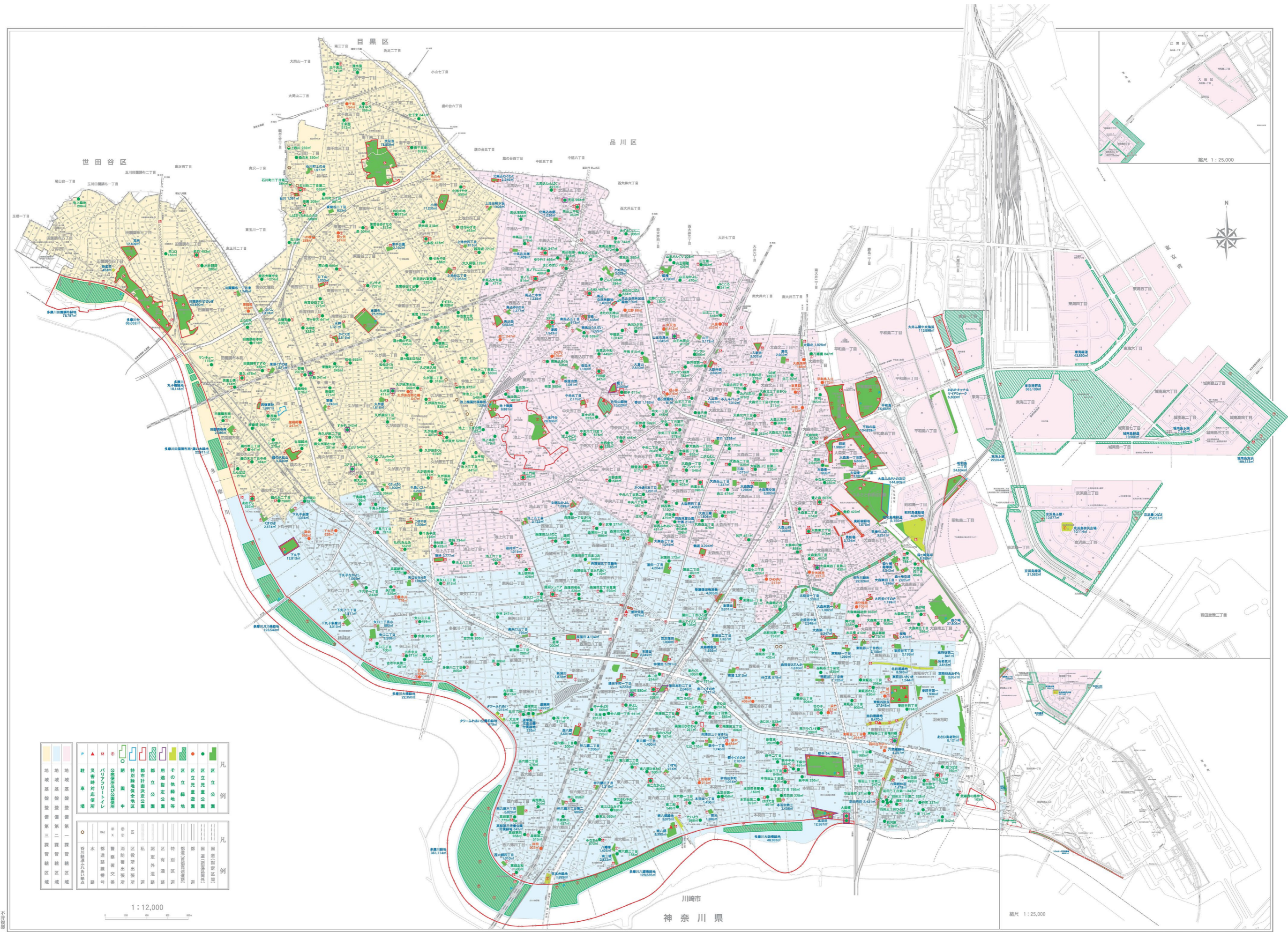


図 8 大田区公園緑地箇所図 (令和 7 年 4 月 1 日現在)



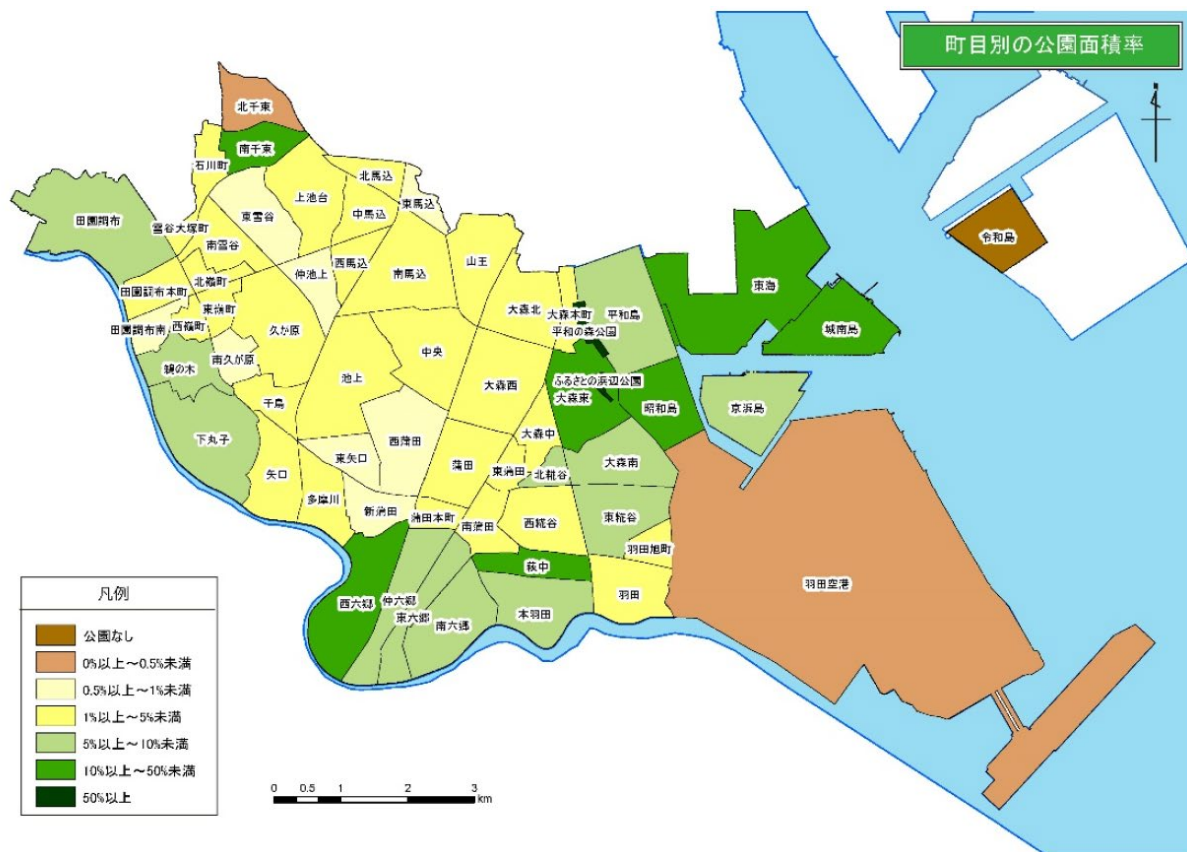


図9 町目別公園面積率（令和2年4月1日現在）

出典：大田区緑の基本計画グリーンプランおた

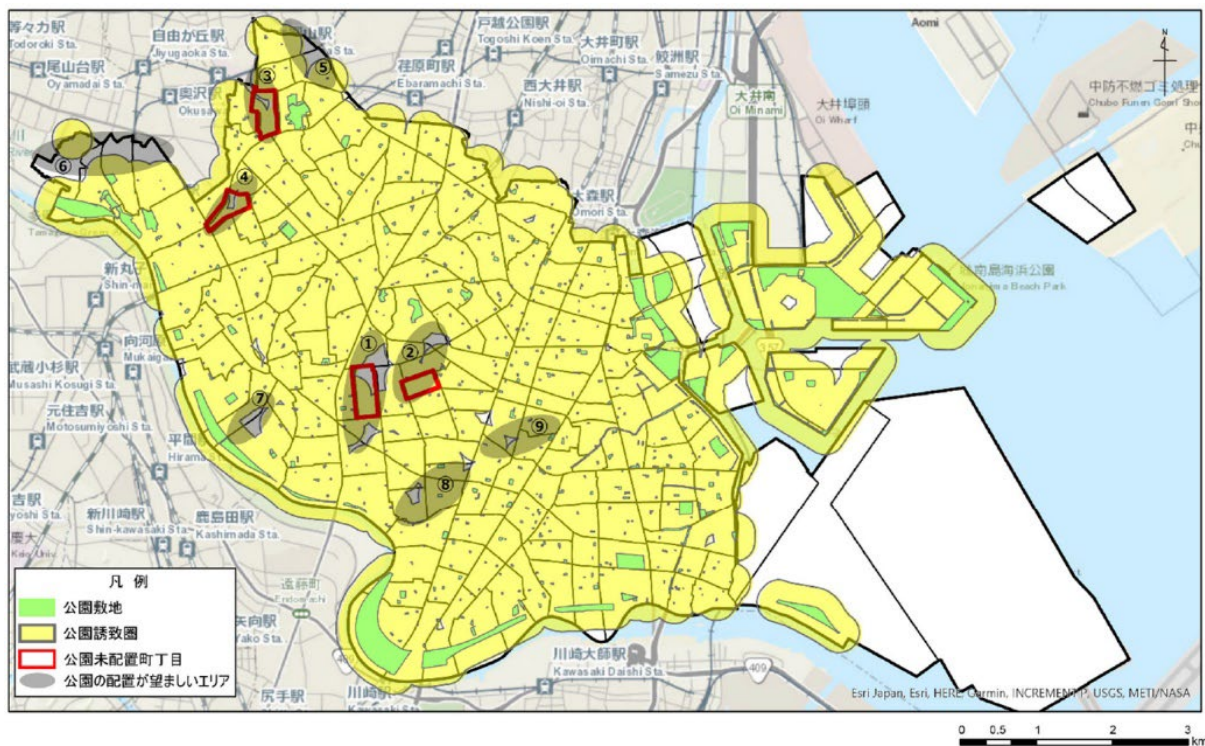


図10 公園未配置町丁目と公園の配置が望ましいエリア

出典：大田区緑の基本計画グリーンプランおた

## 1.2 拠点となる公園

区内にある概ね 10,000 m<sup>2</sup>以上の面積を有する公園で、都市公園法上の近隣公園、地区公園、総合公園、運動公園に該当する 15 か所の公園を拠点公園と位置づけます。(表 3)。これらは「グリーンプラン」で位置づけられている「環境保全」「レクリエーション」「防災」「景観形成」の4つのみどりの役割を広く担う地域の拠点となる公園です。

また拠点公園に位置づかない街なかの身近な公園は、地域に根ざした公園と位置づけます。

表 3 拠点公園の一覧

No.	拠点公園名	面積 (m <sup>2</sup> )	都市公園の種別
1	洗足池公園	78,808.77	総合公園
2	多摩川台公園	68,052.25	地区公園
3	田園調布せせらぎ公園	43,459.81	運動公園
4	東調布公園	25,229.12	近隣公園
5	宝来公園	12,408.99	近隣公園
6	本門寺公園	28,366.05	総合公園
7	池上梅園	9,880.82	総合公園
8	平和の森公園	104,839.39	総合公園
9	大森ふるさとの浜辺公園	144,809.02	地区公園
10	下丸子公園	12,812.81	近隣公園
11	萩中公園	64,114.78	運動公園
12	東糀谷防災公園	27,945.20	近隣公園
13	本羽田公園	12,366.73	近隣公園
14	平和島公園	74,492.00	運動公園
15	昭和島二丁目公園	24,633.55	近隣公園

## 1.3 特徴的な施設

### (1) 歴史文化

区内の公園には、地域の歴史文化や昔からの風景を継承している場所が多くあります。

洗足池公園	昭和5年（1930年）に風致地区指定され、平成31年（2019年）3月に東京都指定名勝となりました。
多摩川台公園	国指定史跡亀甲山古墳などが公園の中に残る珍しい公園です。
下丸子公園	「史跡 矢口の渡し」のモニュメントが設置され、昔の風景を後世に伝えています。
池上梅園	梅園、茶室、和室、水琴窟などがあります。
大森ふるさとの浜辺公園	海苔の生産地だったことを伝える「大森 海苔のふるさと館」があります。
水神公園	水神様の伝承を伝える解説板や湧き水を活用した洗い場を復元した施設などがあり、かつての情景を残しています。



大森 海苔のふるさと館  
(大森ふるさとの浜辺公園)



「史跡 矢口の渡し」モニュメント  
(下丸子公園)

### (2) 交通公園

交通公園は、実際の道路空間を再現した、遊びながら交通ルールを学べる公園です。区内では「大森西交通公園」、「森ヶ崎交通公園」、「萩中公園」、「東調布公園」、「入新井西公園」の5か所で個性豊かな自転車を借りて園内を走ることができます。



森ヶ崎交通公園



大森西交通公園

### (3) 個性的な施設や遊具

区には個性的な施設や遊具を有する公園が数多くあります。「萩中公園」や「東調布公園」には機関車や電車などの大型モニュメント、「西六郷公園」には大小の古タイヤを利用した怪獣やロボットの遊具があります。このほか、コンクリートで整形した独特な形状をした滑り台や、区公式キャラクター「はねぴょん」をモチーフにした幼児用の遊具などがあります。



宇宙船の遊具  
(萩中公園)



「はねぴょん」の遊具  
(池上五丁目公園)

### (4) 川や池などの水辺空間

区内の公園には、多摩川河川敷や自然の地形に由来する洗足池など、親水空間を有している場所が多く存在しています。多摩川、呑川、海老取川や臨海部の近くにある公園は、水辺の景観を楽しむことができ、潤いを感じられる空間が広がっています。



洗足池公園



多摩川河川敷



## 2) 公園や子どもの遊び場の満足度

公園や子どもの遊び場の満足度は、令和4年（2022年）と令和6年（2024年）の調査では、約50%となりました。

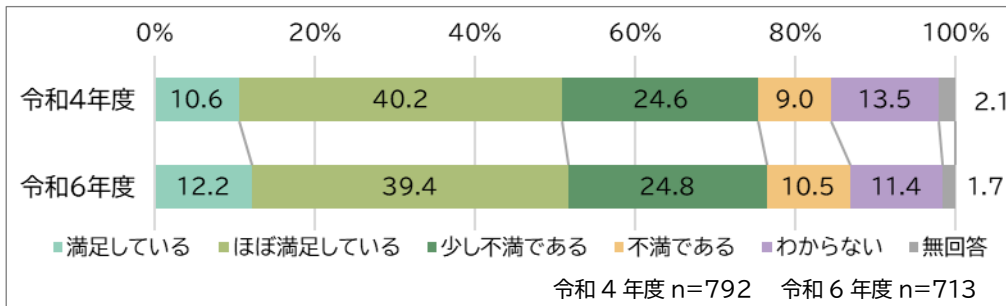


図 12 公園や子どもの遊び場

（令和4年度及び令和6年度 区の施策検証等に向けた大田区区民意識調査報告書の結果を基に作成）

## 3) 公園の利用状況

公園の利用状況は、「利用している」が32.1%、「利用していない」が65.8%となりました。おおよそ3人に1人が公園を利用している結果となりました。

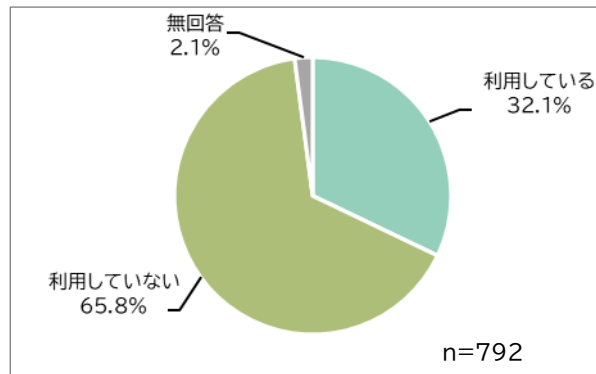


図 13 公園の利用状況

（令和4年度 区の施策検証等に向けた大田区区民意識調査報告書の結果を基に作成）

## 4) 公園の利用目的

公園の利用目的は、「散歩、ウォーキング」が43.3%で最も高く、次いで「子どもと遊ぶ」が35.0%、「休憩・休息」が26.0%となりました。

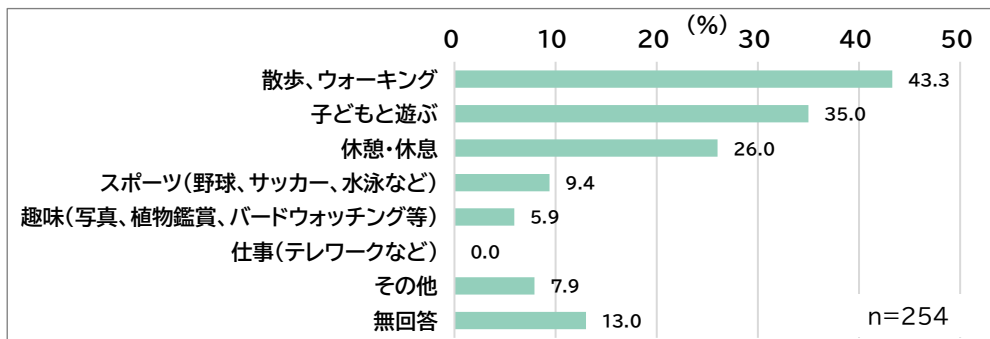


図 14 公園の利用目的

（令和4年度 区の施策検証等に向けた大田区区民意識調査報告書の結果を基に作成）

### 5) 公園でしてみたいこと

公園でしてみたいことは、「季節の草花等の自然を楽しむ」が29.0%で最も高く、次いで「ゆっくり休憩する」が28.6%、「カフェ等で飲食をする」が22.6%となりました。自然を楽しむことや、休憩やカフェなどの飲食など、公園をやすらぎの場とするような利用ニーズが高い結果となりました。

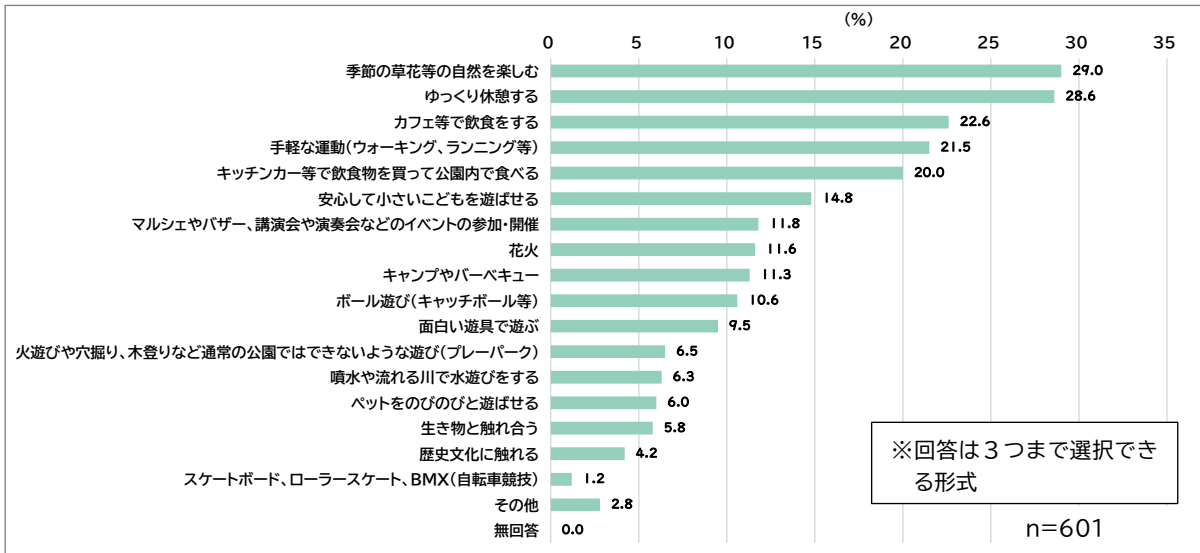


図 15 公園でしてみたいこと

(令和5年度 区の施策検証等に向けた大田区区民意識調査報告書の結果を基に作成)

### (3) こどもアンケート

#### 1) 概要

子どもたちの公園に関する利用実態やニーズを調査するため、区立小中学校・保育園の子どもたちを対象として、アンケートを実施しました。

表 5 こどもアンケート概要

実施期間	調査対象	回答件数	備考
令和7年7月1日～ 7月31日	区立小中学校の 児童・生徒	3,417件	※未就学児・小学校低学年児童 は保護者と一緒に回答 ※設問ごとに一部無回答あり
令和7年7月28日～ 8月17日	区立保育園の未就学児		

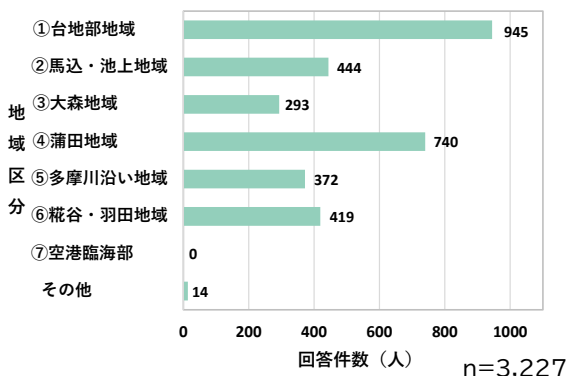


図 16 地域別の回答件数

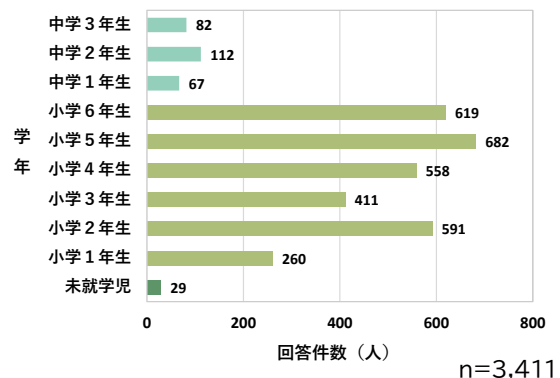


図 17 学年別の回答件数

## 2) 公園の利用頻度

設問：どのくらい公園に行きますか。

公園の利用頻度は、「1週間に1～2日」が最も多く、次いで、「ほとんどいかない」、「1か月に1～2日」が多くみられました。おおよそ4人のうち3人が公園を利用していることが伺えました。

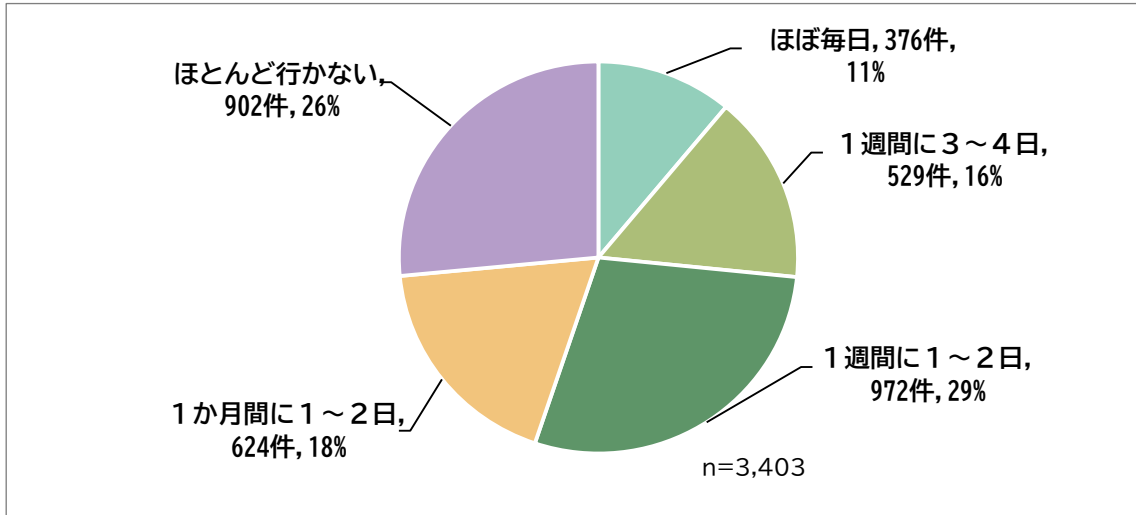


図 18 公園の利用頻度

## 3) 公園の利用状況

設問：公園でどんなことをしますか。(3つまで)

公園の利用状況は、「おにごっこやかくれんぼ」が最も多く、次いで、「遊具あそび」、「ボール遊び」、「友達とおしゃべり」が多くみられました。

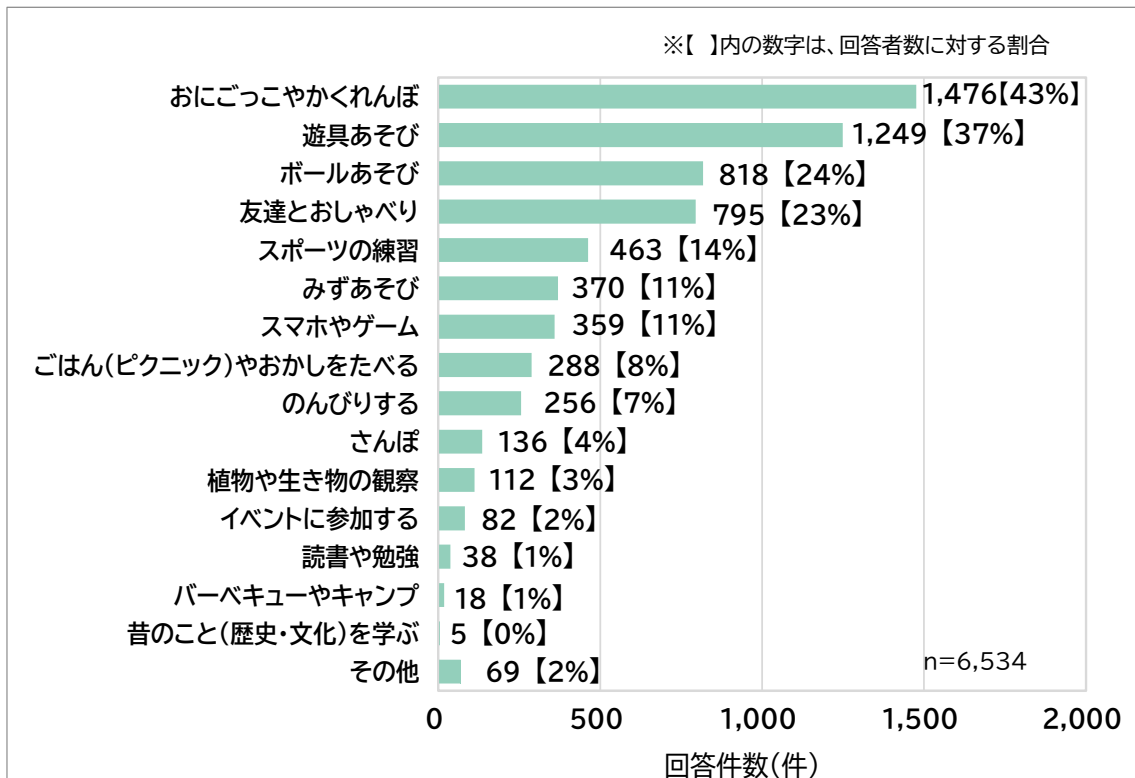


図 19 公園の利用状況

#### 4) 公園で直してほしいこと

設問：大田区の公園で直してほしいと思うところがありますか。(3つまで)

公園で直してほしいことは、「ボールあそびのできる場所が少ない」が最も多く、次いで「ごみがよく落ちている」、「禁止事項が多い」が多い結果になりました。

「その他」では、トイレが臭い・汚いこと、公園にごみがあったり汚いこと、ボールあそびや花火が禁止されていることなどの意見がみられました。

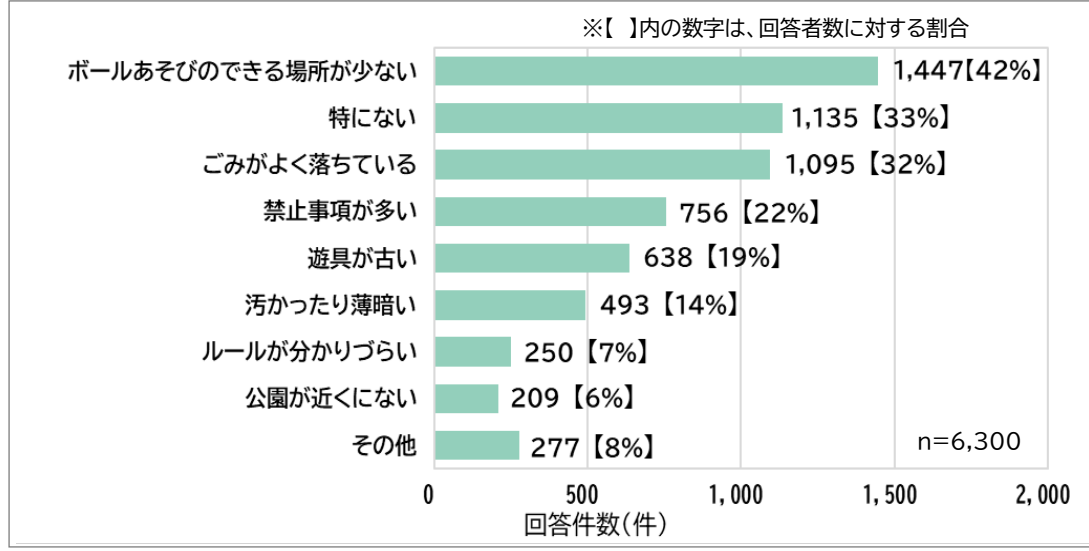


図 20 公園で直してほしいこと

#### 5) 公園でやってみたいこと

設問：公園でやってみたいことはありますか。(3つまで)

公園でやってみたいことは、「アスレチックで遊びたい」が最も多く、次いで、「大きな遊具で遊びたい」、「ボール遊びをしたい」、「噴水や流れる川で遊びたい」、「花火をしたい」が多い結果となりました。「その他」では、生き物の観察・ふれあいがしたい、スケートボードや野球がしたいなどがありました。

大規模な遊具に関するもののニーズが高いことが伺えました。

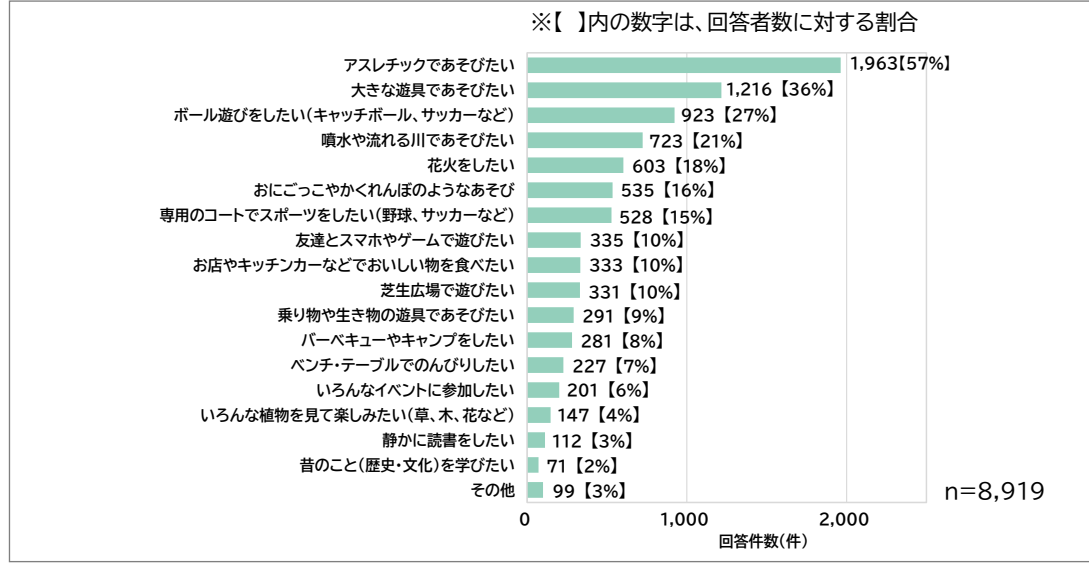


図 21 公園でやってみたいこと

## 6) 好きな公園

設問：一番好きな公園はどこですか。(※大田区外の公園も可)

回答数が最も多かった5つの公園のうち、「西六郷公園（タイヤ公園）」が最も多く、次いで「萩中公園」、「東調布公園」となりました。

好きな理由としては、広いこと、遊具の種類や数が豊富であることなどの回答が多く、面積が広い公園や特徴的な施設や遊具のある公園は人気が高いことが伺えました。

表 6 好きな公園

公園	回答数	好きな理由（一部抜粋）
西六郷公園（タイヤ公園）	315	・大きなすべり台があるから。 ・タイヤの遊具があり楽しいから。
萩中公園	189	・自転車に乗れるから。 ・いろいろな遊具があるから。
東調布公園	157	・いろいろな遊具があるから。 ・面積が広いから。
新蒲田公園	90	・いろいろな遊具があるから。 ・面積が広いから。
洗足池公園	86	・自然が多くあるから。 ・ボール遊びができるから。

## コラム 大田区のシンボル「タイヤ公園」

区民の皆様から「タイヤ公園」の愛称で親しまれる西六郷公園は、昭和44年（1969年）3月に開園しました。“タイヤ”をコンセプトとした公園は、全国でも例を見ないことから、令和5年（2023年）に「都市公園制度制定150周年記念公園施設」に登録されました。

“タイヤ”をテーマとしたきっかけは、当時、公園内でタイヤをころがしたり、通り抜けたりして遊ぶ子どもからヒントを得ました。「タイヤ公園」は、子どもたちの豊かな想像力を活かし、創意工夫して遊ぶことができる空間として生まれた公園です。

開園から50年経った今も、日々子どもたちの声でにぎわっています。ぜひ、区のシンボル「タイヤ公園」を訪れてみてはいかがでしょうか。



子どもたちでにぎわうタイヤ公園

## 2 公園を取り巻く動向

### 2.1 国の動向

#### (1) 持続可能な開発目標(SDGs)

持続可能な開発目標とは、平成 27 年(2015 年)9月の国連サミットにおいて採択された「持続可能な開発のための 2030 アジェンダ」に記載された国際目標です。

この目標は、地球上の誰一人として取り残さないことを理念とし、人類と地球の繁栄のために設定された行動計画であり、17 のゴールと 169 のターゲットで構成され、日本でも積極的に取り組まれています。

令和元年(2019 年)12月に改定された国の SDGs 実施指針では、「政府及び各ステークホルダーは、各種計画や戦略、方針、個別の施策の策定や改訂、実施に当たって SDGs 達成に向けた貢献という観点を取り入れ、その要素を最大限反映する」と触れています。

区においても令和 4 年(2022 年)3月に策定した「大田区における SDGs 推進のための基本方針」に基づき、SDGs に関する区職員、区民及び事業者などの理解促進を図るとともに、各種計画などへ SDGs を反映し、多様な主体と連携しながら、目標達成に向けた様々な取組を推進していきます。

#### 【本計画に関連する主な SDGs のゴール】

 <p><b>3</b> すべての人に健康と福祉を</p> <p><b>目標3 保健</b></p> <p>あらゆる年齢のすべての人々の健康的な生活を確保し、福祉を促進する。</p> <p>⇒バリアフリーの整備、健康遊具の設置やスポーツ施設の充実を図り、心身の健康づくりを推進します。</p>	 <p><b>11</b> 住み続けられるまちづくりを</p> <p><b>目標11 持続可能な都市</b></p> <p>包摂的で安全かつ強靭(レジリエント)で持続可能な都市及び人間居住を実現する。</p> <p>⇒雨水貯留・浸透施設や仮設マンホールトイレの設置や、オープンスペースの確保などにより防災・減災に寄与する取組を推進します。</p>
 <p><b>13</b> 気候変動に具体的な対策を</p> <p><b>目標13 気候変動</b></p> <p>気候変動及びその影響を軽減するための緊急対策を講じる。</p> <p>⇒緑陰形成やミストによる涼しい空間の確保を図るとともに、樹木や芝生地などの適正な管理に努めます。</p>	 <p><b>14</b> 海の豊かさを守ろう</p> <p><b>目標14 海洋資源</b></p> <p>持続可能な開発のために、海洋・海洋資源を保全し、持続可能な形で利用する。</p> <p>⇒海辺に面する公園において、海辺環境を保全するための取組を推進します。</p>
 <p><b>15</b> 陸の豊かさも守ろう</p> <p><b>目標15 陸上資源</b></p> <p>陸域生態系の保護、回復、持続可能な利用の推進、持続可能な森林の経営、砂漠化への対処ならびに土地の劣化の阻止・回復及び生物多様性の損失を阻止する。</p> <p>⇒公園における生物の多様性や生態系を適切に保全するとともに、人が自然とふれあう機会の創出に努めます。</p>	 <p><b>17</b> パートナリシップで目標を達成しよう</p> <p><b>目標17 実施手段</b></p> <p>持続可能な開発のための実施手段を強化し、グローバル・パートナーシップを活性化する。</p> <p>⇒区民・事業者・区・子どもたちなど多様な人々との連携による公園運営を推進します。</p>

**(2) 国土交通省提言「都市公園新時代(～公園が生きる、人がつながる、まちが変わる～)」**

国土交通省は、令和4年(2022年)10月に「都市公園新時代(～公園が生きる、人がつながる、まちが変わる～)」に関する提言を公表しました。この提言では、人中心のまちづくりの中で公園がそのポテンシャルを最大限発揮するため、パートナーシップの公園マネジメントで多様な利活用ニーズに応え、地域の価値を高め続ける「使われ活きる公園」をめざすべきとしています。その実現に必要な3つの変革として「まちの資産とする」「個性を活かす」「共に育て共に創る」を示しました。

都市公園新時代に向けた重点戦略は下記の3つが掲げられたほか、施策の方向性として7つの取組が示されています。

表 7 重点戦略と施策の方向性

重点戦略		施策の方向性	横断的方策
1	新たな価値創出や社会課題解決に向けたまちづくりの「場」とする	① グリーンインフラとしての保全・利活用 ② 居心地が良く、誰もが安全・安心で、快適に過ごせる空間づくり	⑦ デジタル技術とデータの利活用
2	しなやかに使いこなす「仕組み」ととのえる	③ 利用ルールの弾力化 ④ 社会実験の場としての利活用	
3	管理運営の「担い手」を広げ・つなぎ・育てる	⑤ 担い手の拡大と共創 ⑥ 自主性・自律性の向上	

国土交通省資料を基に作成

### (3) こどもまんなか公園づくり支援事業

国土交通省は、公園で遊ぶこどもの声に苦情が寄せられるなど、社会全体としてこどもを生み育てることをためらわせる意識・雰囲気もある中、こどもや子育て世帯が安心・快適に日常生活を送ることができるようにするため、こどもや子育て世帯の目線に立ち、こどもの遊び場の確保や、親同士・地域住民の交流機会の創出に資する都市公園の整備などを支援する「こどもまんなか公園づくり支援事業」を創設しています。

こどもの遊び場となる都市公園整備等への支援

○ こどもや子育て世帯からニーズの高い身近にある都市公園の計画策定・整備等を支援する「こどもまんなか公園づくり支援事業」を創設。【都市公園・緑地等事業】

<支援イメージ>

**計画策定 (こどもの意見反映)**

公園協議会やワークショップ等を活用した、こどもや子育て世代の意見を踏まえた公園の整備計画の策定を支援



大井坂下公園 (品川区)

「公園づくりワークショップ」を通してこどもたちのアイデアを取り入れた公園整備

**整備 (遊び場の確保)**

こどもの遊び場が不足するエリア等における公園整備を支援



図 身近な遊び場の提供 (誘致距離からみた公園不足地)  
出典：目黒区のみどり-2014年度みどりの実態調査報告書

こどもの遊び場が不足するエリアの分析

**柔軟な利活用・安全確保**

ボール遊びなど公園の柔軟な利活用に向けた社会実験や、地域住民と連携した点検体制の構築等を支援



地域住民と連携した公園施設に関する情報共有

○ 周辺の市街地整備と住まいに身近な遊び場となる都市公園整備の一体的な実施に対する支援。【こどもまんなか公園づくり支援事業】  
周辺の市街地整備と、住まいに身近な遊び場となる都市公園の整備を一体的に実施する場合に限り、市街地整備と公共施設整備の一体的な実施のノウハウをもつ都市再生機構による支援制度を創設する。

図 22 こどもまんなか公園づくり支援事業の概要

出典：国土交通省都市局「令和6年度 都市局関係予算概算要求概要」(令和5年8月)

## 2.2 東京都の動向

### (1) パークマネジメントマスタープラン(令和6年3月改定)

東京都は、目指す公園づくりの方向性を示すとともに、都民、NPO、企業などの多様な主体と連携しながら利用者の視点に立った取組を進めるために、都立公園全体の整備、管理運営の指針となるものとして「パークマネジメントマスタープラン」を策定しています。

当該プランでは、2040年代の都立公園の目指す姿を図23のように整理しています。

#### 2040年代の都立公園の目指す姿

##### 豊かな緑を育み、次世代へとつなぐ公園

東京の緑の骨格となって、多様な機能を最大限に発揮し、生物多様性や温暖化等の環境問題、地震・水害等の様々な災害への対応など、都市活動の基盤となる環境と安全・安心を確保しながら、緑と調和した美しい環境先進都市の実現に寄与している。

##### 東京の活力と魅力を高め、まちづくりの核になる公園

国際観光都市として国内外の人々を惹きつける公園の魅力を生み出し、まちの賑わいを創出するとともに、文化財庭園等の公園特性を生かした文化・芸術の創造発信や歴史の継承などにより、東京が誇る魅力に磨きをかけ、都市のプレゼンスを向上させている。

##### 都民一人ひとりのウェルビーイングに貢献する公園

多様性と包摂性に富む持続可能な共生社会の構築に向け、年齢や、障がいの有無、国籍等に関わらず、誰もが心地よく過ごせる利用したくなる空間となり、人々の交流を育み、自分らしく生き生きとした日常生活の実現に寄与している。

図23 2040年代の都立公園の目指す姿

出典：パークマネジメントマスタープラン

## 2.3 区の上位・関連計画

本計画が整合・連携を図る区の上位計画及び関連計画を整理しました。

### (1) 上位計画

#### 1) 大田区基本構想（令和6年3月策定）

「大田区基本構想」は、2040年（令和22年）ごろの区をめざすべき将来像「心やすらぎ 未来へはばたく 笑顔のまち 大田区」を掲げ、今後のまちづくりの方向性を明らかにした、区の最上位の指針です。

基本理念とは、基本構想全体を貫き、将来像や基本目標を実現していく上での基本的な考え方です。そして、将来像を実現するためのまちの姿として、4つの基本目標を定めています。

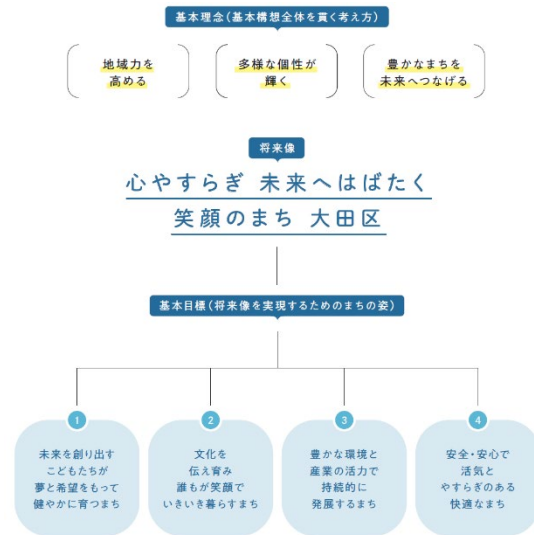


図 24 基本構想の基本理念・将来像・基本目標

#### 2) 大田区都市計画マスタープラン（令和4年3月改定）

「大田区都市計画マスタープラン」は中長期的な視点に立った都市の将来像を明確にし、その実現に向けた大きな道筋を示しています。

本計画が掲げる都市づくりのテーマの一つである「地球に優しい環境の創出」に向け、地域の活動が活発な魅力的な公園や、緑にあふれる憩いの場を整備することで、「水と緑のネットワークによる安らぎのある都市」の実現をめざします。



図 25 都市計画マスタープランの都市づくりのテーマと視点

### 3) 大田区緑の基本計画 グリーンプランおおた（令和5年3月改定）

「大田区緑の基本計画 グリーンプランおおた」は、公園・緑地や農地などの適正な保全、緑化の推進及び都市公園・緑地の整備・管理など、緑豊かで快適な都市を形成するための取組方針を示しています。

令和12年度（2030年度）を目標年次とし、基本理念を「地域力が支える 空からも見える豊かなみどりを 未来を担う子どもたちに贈ります」としています。基本理念の趣旨に基づき、みどり豊かな潤いのあるまちのあるべき姿として「こころ豊かに住み続けられる みどりあふれるまち」、「多様なみどりが広がる世界に向けた おもてなしのまち」、「みどりがつながる 地球にやさしいまち」を将来像と定め、めざすみどりのまちの実現に向けた具体的な取組が示されています。

将来像に向けて、貴重なみどり空間である公園の創出やリニューアルを図るとともに、みどりのネットワークを充実させていきます。



図 26 グリーンプランの将来像イメージ

## コラム 自然豊かな公園で野鳥を観察してみよう！

洗足池公園は、区内でも有数の自然豊かなスポットとして広く知られており、望遠鏡を使わなくても鳥を観察できるバードウォッチングの名所です。池の周囲を散策しながら、キンクロハジロやオナガガモなど、さまざまな野鳥を観察できます。

区は、区民団体との連携により鳥の生態を丁寧に解説する自然観察会を開催しており、それらを通じて公園を生物生息環境の保全や環境意識の醸成の場として活用するネイチャーポジティブに繋がる取組を進めています。



冬の洗足池に飛来するキンクロハジロ  
(洗足池公園)

## (2) 関連計画

### 1) 大田区景観計画（平成25年10月策定）

「大田区景観計画」は、「東京都景観計画」、「大田区都市計画マスタープラン」などを踏まえ、地域特性を反映したきめ細かい良好な景観を形成することを目的とし、景観法を根拠として策定しています。

景観計画では、「自然」、「歴史」、「生活文化」、更に空港臨海部が日本の玄関口であるという大きな特徴を踏まえて、「自然を活かした景観づくり」、「歴史と文化を活かした景観づくり」、「地域の個性を育む景観づくり」、「日本の玄関口にふさわしい景観づくり」の4つの基本方針を掲げています。

景観形成重点地区内の公園や、景観重要公共施設に指定された公園などは、景観形成にあたり適切な整備や保全が求められています。

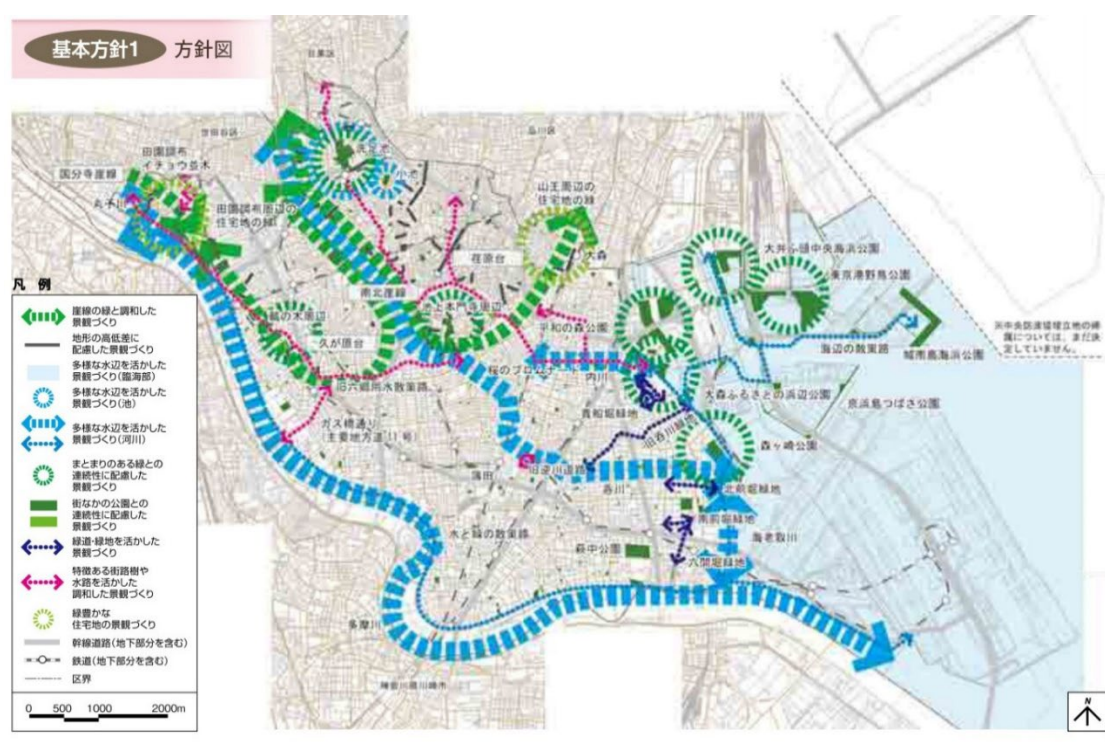


図 27 地形、水辺、緑などの自然を活かした景観づくりの方針図

出典：大田区景観計画

### 2) 大田区シティプロモーション戦略（令和7年3月策定）

「大田区シティプロモーション戦略」はブランディングによる地域の価値づくり及びプロモーションによる価値の発信について示しています。

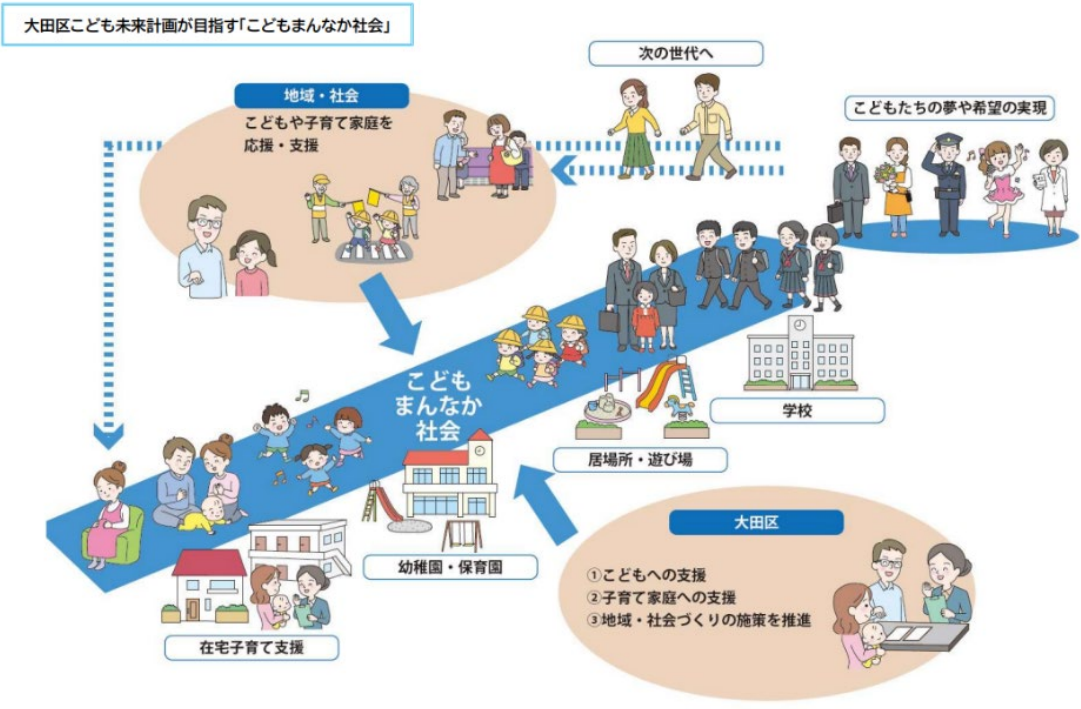
ターゲットを子育て世帯を中心とした区民とし、提案する「大田区の暮らし」として、「1 利便性が高く世界に一番近いまちで暮らす」、「2 豊かな水辺とみどりに癒されながら暮らす」、「3 充実した子育て環境と安全なまちで暮らす」、「4 活気とあたたかさあふれるまちで人とのつながりを感じながら暮らす」、「5 魅力ある文化・芸術や歴史の根付くまちで自分らしく暮らす」を定め、これらに沿ったブランディング、プロモーションを行うことで、住み続けたいまち No. 1 の実現をめざすこととしています。

### 3) 大田区こども未来計画（令和7年3月策定）

「大田区こども未来計画」の基本理念は「すべてのこどもが尊重され、保護者やまわりの人々の愛情に包まれて健やかに育ち、その育ちを地域全体で支えるまちにします」としています。

計画の重点ポイントの「地域・社会づくり」において、地域・社会全体でこども・子育て家庭を応援する機運を醸成するため、こども家庭庁の社会全体の意識改革を後押しする取組である「こどもまんなかアクション」と連動し、区ホームページやSNS、イベントなどによる普及啓発、公民連携を行う企業・団体やこども・子育て支援団体・個人などと連携した活動などを実施していくとしています。

公園においても、「こどもまんなか社会」との連動を図りながら、取組を推進していきます。



大田区は「すべてのこどもが尊重され、保護者やまわりの人々の愛情に包まれて健やかに育ち、その育ちを社会全体で支えるまちにします」の基本理念のもと、地域・社会の人たちといっしょに本計画の取組を進め、すべてのこどもが将来にわたって幸福な生活を送ることができる「こどもまんなか社会」を実現していきます。そして、こどもたちが成長し、次の世代の新たな担い手となっていく環境を整え、「こどもまんなか社会」を未来につないでいきます。

図 28 大田区こども未来計画がめざす「こどもまんなか社会」

出典：大田区こども未来計画

#### 4) 大田区歴史的風致維持向上計画(令和8年3月策定)

令和6年(2024年)3月に策定した「大田区基本構想」において、「文化を伝え育み誰もが笑顔でいきいき暮らすまち」を基本目標の一つとして掲げ、めざすまちの姿として「多彩な文化や芸術、歴史や伝統が暮らしとともにあることで、心が潤い、豊かな感性が育まれています」としています。

「大田区歴史的風致維持向上計画」を通じて、区内の貴重な歴史や文化を後世に残し、魅力的なまちづくりに寄与するとともに、ハード整備とソフト事業の連携により、歴史文化をめぐり、訪れたいなる、ウォーカブルなまちづくりを推進するとしています。

歴史的建造物などにおける周辺環境の保全や向上を図るため、公園などの公共施設の整備においても歴史的建造物との調和を考慮した景観形成を推進していきます。

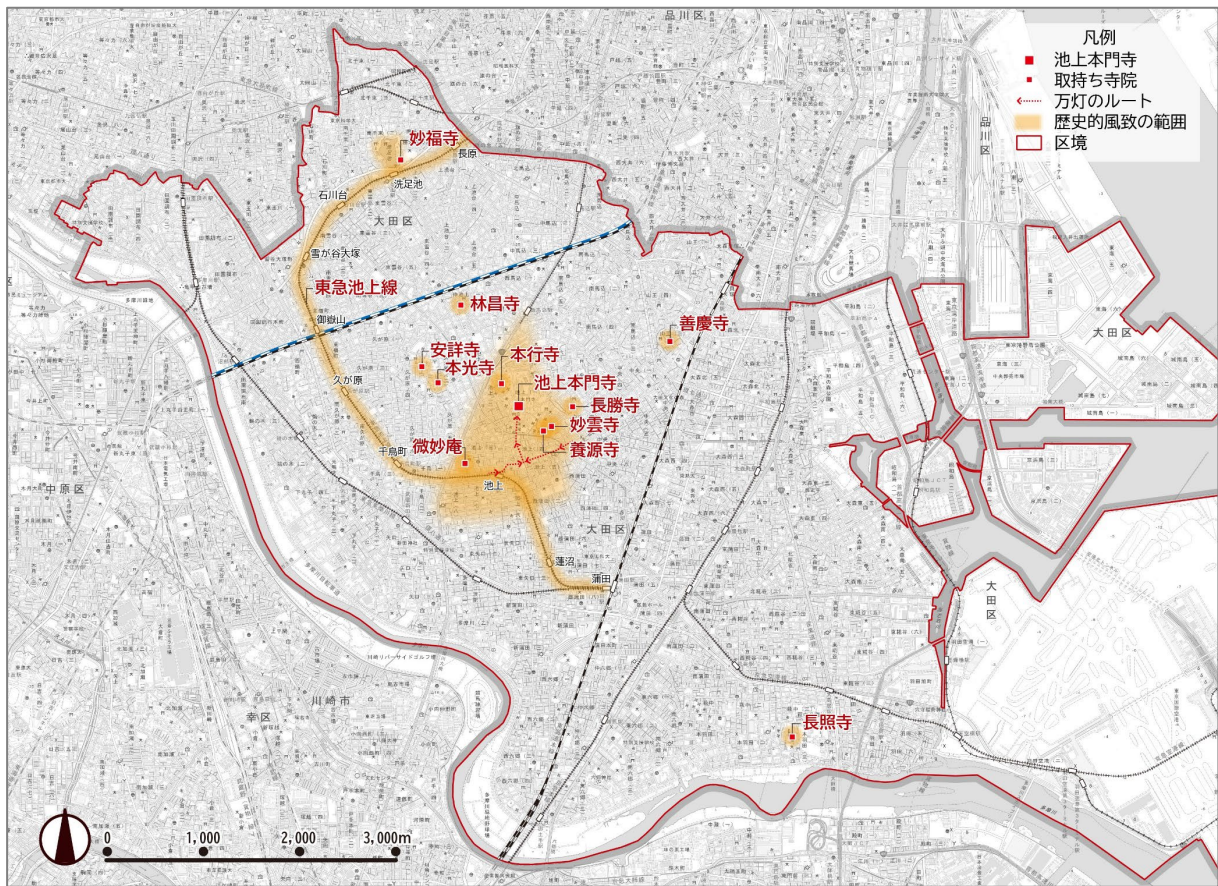


図 29 歴史的風致の範囲(例)

出典：大田区歴史的風致維持向上計画

### 5) 大田区グリーンインフラ事業計画（令和7年3月策定）

区では、グリーンインフラを「住みやすいまちをつくる社会基盤施設（インフラ）に、海、河川、池、緑地などの自然環境（グリーン）が有する機能を活用することで、まちづくりの課題解決につなげる取組」としています。公園は「大田区グリーンインフラ事業計画」において、雨水の一時貯留による内水氾濫の抑制・防止、レクリエーションの場の創出、地域コミュニティの形成、自然が持つ機能を活かした環境分野を中心とした学習の場・機会の創出及び街の暑熱環境の改善などの多様な役割が期待されています。

導入効果（期待される効果）	
防災・減災	雨水の一時貯留による内水氾濫の抑制・防止
環境	暑熱環境の改善
環境	生物多様性の保全や環境に対する意識の向上
地域振興	区民ニーズに沿った公園づくり
地域振興	レクリエーションの場の創出や地域コミュニティの形成

図 30 公園におけるグリーンインフラの取組により期待される効果

出典：大田区グリーンインフラ事業計画

### 6) 大田区地域防災計画（令和6年修正）

「大田区地域防災計画」は、区内における地震や風水害などに対して、大田区、防災関係機関がその有する全機能を有効に発揮し、災害の予防及び応急対策、復旧・復興対策を円滑に実施することにより、区民の生命、財産を守り、被害を最小限に抑えることを目的としています。区内のさまざまな公園において、一時集合場所や避難場所などの防災の役割が位置づけられています。

表 8 公園における防災の主な役割

役割	主な対象の公園または施設
一時集合場所	区内多数の公園
避難場所	<ul style="list-style-type: none"> <li>平和の森公園、平和島公園（平和島地区）</li> <li>昭和島野球場（昭和島野球場一帯）</li> <li>森ヶ崎公園</li> <li>萩中公園</li> <li>本門寺公園、池上梅園（池上本門寺一帯）</li> <li>多摩川河川敷緑地（多摩川河川敷・ガス橋一帯、多摩川河川敷・田園調布先一帯）</li> <li>洗足池公園（洗足池公園一帯）</li> </ul>
補完避難所	<ul style="list-style-type: none"> <li>東糀谷防災公園</li> </ul>
災害時給水ステーション（給水拠点）	<ul style="list-style-type: none"> <li>西六郷三丁目公園</li> <li>萩中公園</li> <li>都堀公園</li> <li>下丸子公園</li> <li>女塚なかよし公園</li> </ul>
輸送ネットワーク	<ul style="list-style-type: none"> <li>夫婦橋親水公園船着場</li> <li>大森南一丁目公園船着場</li> <li>大森ふるさとの浜辺公園船着場</li> </ul>

大田区地域防災計画（令和6年修正）を基に作成

7) 大田区高台まちづくり基本方針（令和7年3月策定）

「大田区高台まちづくり基本方針」は、近年の気候変動により、水害が激甚化・頻発化していることを踏まえ国民の生命、財産を保護することを目的に、強靱で回復しやすい減災都市をめざし、持続可能なまちづくりを推進するため、高台の必要性の高いエリアを分析した上で、具体的な実現化方策の整理を行い、地域特性に応じた計画的な高台化の考え方を示すこととしています。

公園の役割として、垂直避難が可能な建築物や工作物を創出することや、既存の広場に築山を創出することなどが示されています。

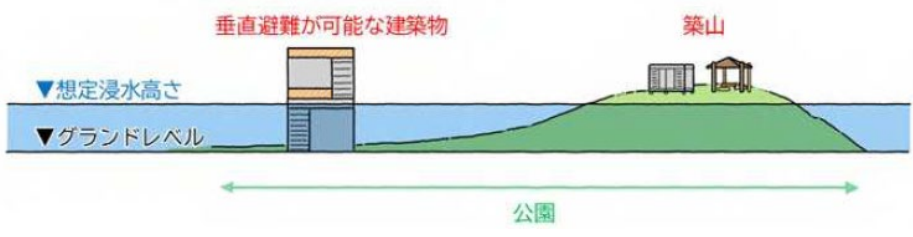


図 31 取組内容イメージ

出典：大田区高台まちづくり基本方針

8) 大田区 DX 推進計画（令和7年3月策定）

DX（デジタル・トランスフォーメーション）とは、デジタル技術やデータを活用して既存の業務のあり方やサービスを変革・創造することです。「大田区 DX 推進計画」では、デジタルの力を使った地域課題解決や魅力向上や、デジタルツールを活用した業務効率化などが示されています。

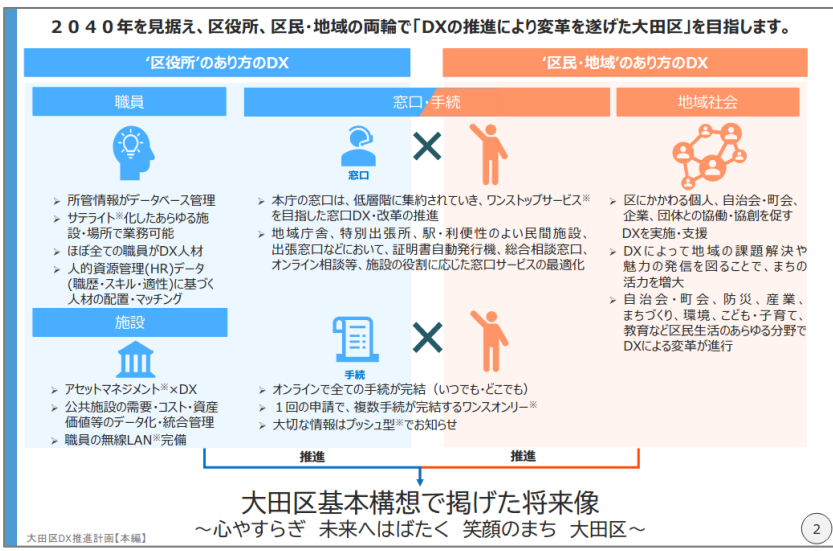


図 32 大田区 DX の目指すべき姿

出典：大田区 DX 推進計画

## 9) 第2次大田区環境基本計画（令和7年3月策定）

「第2次大田区環境基本計画」は、区の施策を環境という視点から整理・体系化するとともに、区が策定する個別計画や事業などに対して、環境の保全に関する基本的方向を示すものです。

区民・事業者・区、あらゆる主体のパートナーシップを土台とし、脱炭素社会への移行（カーボンニュートラル）、自然再興の取組（ネイチャーポジティブ）、循環経済への意向（サーキュラーエコノミー）の3つの目標達成を通じて、環境・生活・経済の好循環による持続可能な環境先進都市おおたを実現するとしています。

公園は自然環境を有する空間として、区がめざす将来像に資する取組の推進を図ります。

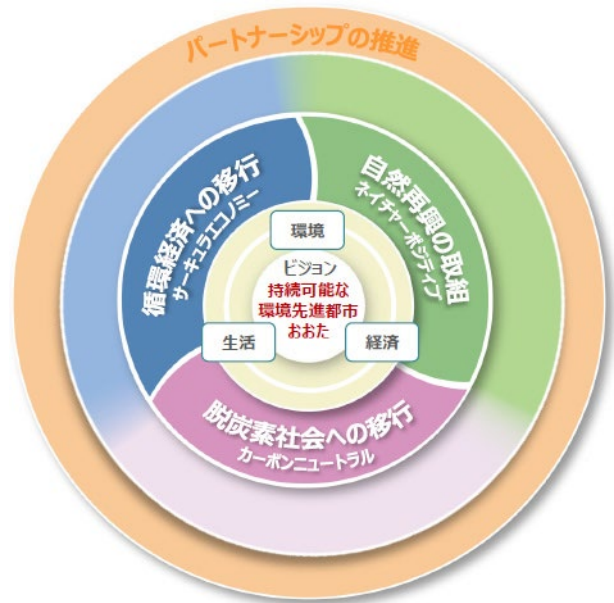


図 33 第2次大田区環境基本計画における区がめざす環境像

出典：第2次大田区環境基本計画

## 10) 空港臨海部グランドビジョン 2040（令和4年3月策定）

区は、平成22年3月に「空港臨海部グランドビジョン2030」を策定し、空港臨海部の発展に向けた様々な事業に取り組んできました。その後、社会ニーズの変化を踏まえ、空港臨海部における新たなまちづくりの指針「空港臨海部グランドビジョン2040」を策定しています。

公園は、区民や大田区で働く人にとって憩いの場となり、訪れる人には多様なアクティビティを体験できる賑わいのある空間を創出する場として位置づけられています。



- 自然の核：東京都心部近傍にありながら、貴重な自然環境に身近に触れることができる公園
- 賑わいの核：区民、働く人、訪れる人にとって楽しく過ごせる魅力ある新しい賑わいの拠点
- レジャー・憩いの核：スポーツ施設や、水辺近接の公園、区民や働く人、訪れる人が休憩する場

図 34 将来像の実現に向けた基本方針②（人の活動と自然の調和）

出典：空港臨海部グランドビジョン 2040

### 3 公園を取り巻く課題

国や東京都の動向、区のまちづくりにおける関連計画に基づく方向性や課題及び公園を対象としたアンケートなどによる区民ニーズを踏まえ、本計画が解決すべき課題を、公園を取り巻く課題として整理します。

#### (1) 計画的な公園ストック活用

国土交通省は、「使われ活きる公園」の実現に向けて、従来の公園整備や管理などから、3つの変革として「まちの資産とする」「個性を活かす」「共に育て共に創る」を示しています。区内の公園に対する利用実態を踏まえた公園ストックの計画的な活用が求められます。

#### (2) まちづくりに関する計画との連携

「大田区基本構想」をはじめ、「大田区都市計画マスタープラン」「グリーンプラン」などのまちづくりにおける関連計画と積極的な連携を図ることで、公園の運営、整備及び管理を通じたまちづくりの課題解決が求められます。

#### (3) 公園満足度の向上

公園は区民のウェルビーイング（身体的・精神的・社会的に良好な状態）の向上に寄与する空間として、地域の課題や特性に応じた公園機能を活用する必要があります。公園満足度のさらなる向上をめざし、緑の保全や景観形成を図るとともに健康増進、こども・子育て支援及び地域コミュニティの形成を促進することが求められます。

#### (4) ネイチャーポジティブの推進

区には、国分寺崖線や南北崖線沿いに広がる武蔵野の風景を残した自然環境をはじめ、多摩川、呑川及び洗足池などの水辺環境が残り、様々な生き物が生息する独特な地域特性を有しています。水と緑の貴重な自然資源として、ネイチャーポジティブの視点を踏まえ積極的に保全・活用しながら後世に継承していくことが求められます。

#### (5) 歴史文化を考慮した公園運営

区の公園は、多摩川台公園の国指定史跡亀甲山古墳や東京都指定名勝となった洗足池公園など、様々な歴史文化資源を有しています。既存の歴史文化を公園における魅力の一つとして、適切な保全・活用を通じて後世に継承していくことが求められます。

#### (6) 公園を活用した防災・減災に寄与する取組推進

区で想定される災害として、首都直下地震や津波のほか、集中豪雨などによる浸水被害が懸念されています。公園を活用した避難場所の確保や雨水貯留・浸透施設の整備など、防災施設の適正な運用が求められます。

## (7) 誰もが快適に利用できる公園づくり

区の公園は、幅広い世代の人々が誰でも利用しやすい空間をめざし、ユニバーサルデザインやバリアフリーの理念に基づいて整備する必要があります。障がいの有無や年齢に関わらず、すべての利用者が快適に過ごせる環境を整えていくことが求められます。

## (8) 安全・安心に寄与する公園運営

公園における安全・安心は、公園施設や樹木の定期的な点検に加え、感染症対策や熱中症対策など、利用者の安全・安心に十分配慮した適切な公園管理が求められます。

## (9) 多様化する区民ニーズへの対応

人々のライフスタイルの多様化や少子高齢化の進行といった社会構造の変化により、公園に求められるニーズは日々変化しています。大田区区民意識調査やこどもを対象としたアンケートで得られた結果を踏まえ、公園に関する新たな計画や取組の統合などによる区民ニーズに寄り添った柔軟な公園運営が求められます。

## (10) 最新技術の導入による公園運営の効率化

「大田区 DX 推進計画」を踏まえ、デジタル技術を用いた公園整備や管理の効率化や地域課題解決及び魅力の向上が求められます。

### コラム 大田区の公園におけるネイチャーポジティブの取組

ネイチャーポジティブとは、生物多様性の損失を止め、自然を回復軌道に乗せるために、状況を反転させるための行動を取ることで、国内では、2023年3月に閣議決定した「生物多様性国家戦略 2023-2030」にて、2030年までにネイチャーポジティブの達成を目標に掲げています。

また、2025年3月に策定した「第2次大田区環境基本計画」にて、自然再興の取組として「持続可能な環境先進都市おおた」の実現に向けた目標のひとつに位置づけています。

区の公園における取組例として、石積擁壁の整備に伴い、安全・安心に加えて生物多様性の視点を組み込み、石の隙間などによる生物生息環境の創出や景観の形成に繋がっています。



生物生息空間を創出する擁壁工事

## 4 計画の視点

都市におけるみどりは、環境保全、レクリエーション、防災及び景観形成の4つの役割を有しています。公園を取り巻く課題解決に向けて、みどりの役割を踏まえるとともに、「つくる」「支える」「守りつなぐ」「つかう」「高める」の5つのアプローチを巧みに活用して、計画の視点を示します。

### (1) 公園をグリーンインフラとして活用するまちづくりの推進

- 公園をグリーンインフラとして活用し、防災・減災、環境及び地域振興の3つの視点からまちづくりの課題解決を図ります。
- 地域課題などを的確に捉え、公園整備に伴う雨水貯留施設の整備や生物生息環境の創出を図るとともに、公園運営においてにぎわいの創出などに繋がる様々な手法の導入を図ります。



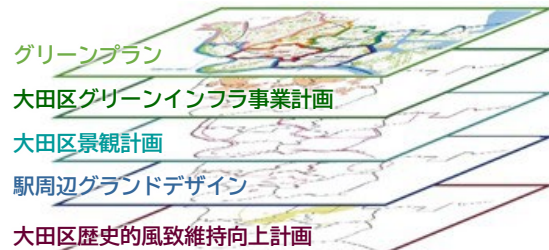
### (2) 公園の魅力向上をめざした個性や特性の創出・活用

- 大田区らしい良好な景観、生物生息環境の保全及び地域の歴史文化などを公園の資源と捉え、保存・活用することで、公園の魅力向上を図ります。
- 公民連携をはじめとした様々な手法の導入による公園の個性や特性を発掘・再確認し、こども・子育て支援、健康増進及び地域コミュニティの形成を推進することで、区民のウェルビーイングの向上をめざします。
- 季節の草花などの自然を楽しめる公園、ボール遊びのできる公園及び大きな遊具のある公園など、こどもを含む区民のニーズを踏まえた取組を推進します。



### (3) 各公園におけるマネジメント方針の明確化

- 「グリーンプラン」で示す7つの地域を踏まえ、特別な景観を形成する範囲やグリーンインフラの対象地域などのまちづくりにおける関連計画との整合を図り、個々の公園に沿ったマネジメント方針を示します。



### (4) 実効性のある計画の推進

- 実効性の高い計画推進を図るため、公園における様々な取組を対象に協議・意見交換を行うための推進体制を示します。
- 計画の推進体制については、まちづくりに関する計画を通じた庁内連携体制の強化を図るとともに、専門的な知見を有する学識経験者も含め取組改善や個別計画の検討を行っていきます。





# 第 3 章

---

## 公園の取組方針

# 1 取組方針の構成

第3章は、前章までで示した公園を取り巻く課題及び計画の視点を踏まえ、5つのアプローチとまちづくりにおける関連計画を踏まえ、公園の「運営方針」「整備方針」「管理方針」という3つの取組方針を示します。

## 運営方針

公園満足度の向上をめざして、子育て環境の充実やグリーンインフラの推進などの方針や方向性を明確化します。また、公園の整備及び管理を計画的・効果的に推進するため、区民や事業者との連携をはじめとする総合的な取組方針を示します。






## 整備方針

公園における計画を具現化するために、運営方針を踏まえた新たな公園の整備や既設公園のリニューアルを推進します。また公園の特徴やシンボルとなる施設を生み出すことで、新たな魅力の創出につながる方向性を示します。

## 管理方針

公園を安全・安心で快適な場所として維持管理していくために、公園施設の定期的な点検や植栽管理などを図るとともに、親水施設や交通公園をはじめとした特色を活かすための総合的な管理につながる方向性を示します。

表 9 取組方針の構成

取組方針		5つのアプローチ				
		 つくる	 支える	 守りつなく	 つかう	 高める
運営方針	(1) こどもの視点で創る公園づくり <b>重点</b>	●	●		●	
	(2) 防災・減災に寄与する公園づくり <b>重点</b>		●		●	●
	(3) 駅周辺公園における利活用の促進 <b>重点</b>	●	●			●
	(4) 景観を活かした公園づくり			●		●
	(5) 歴史文化を保存活用する公園づくり			●	●	
	(6) 区民の健康を支える公園づくり		●		●	
	(7) 持続可能な公園運営	●	●	●	●	●
整備方針	(1) こどもの笑顔を育む公園整備 <b>重点</b>	●	●		●	
	(2) グリーンインフラによる公園整備 <b>重点</b>	●	●	●	●	
	(3) 健康増進に寄与する公園整備	●	●			
	(4) 利便性の高い公園整備			●		●
	(5) 大田区らしさあふれる公園整備	●		●	●	●
管理方針	(1) 公園施設の適正な管理 <b>重点</b>		●	●	●	●
	(2) 植栽・緑地の適正な管理 <b>重点</b>			●	●	●

## 2 取組方針の内容

### 2.1 運営方針

#### (1) こどもの視点で創る公園づくり

重点



公園は、こどもたちにとって最も馴染みのある遊び場であり、心や体の成長を支えるための大切な空間です。こどもたちの視点や子育て世代のニーズを取り入れ、公園への愛着を育むとともにさらに使いやすく魅力のある空間としていきます。

#### 取組の方向性

##### 1) 子育てひろば公園づくり

取組紹介  
P. 70

- 区全域における公園ストック再編の取組として、公園の一部または全域において、主に未就学児とその保護者が安心して遊べる乳幼児用遊具コーナーを整備します。
- 子育て環境の利便性や快適性を図るため、飛び出し防止や日よけの設置による整備を図ります。
- 遊具の種類やデザインなどは、近隣の保育園にヒアリングやアンケートを実施し、意見の反映を図ります。
- 子育てひろばを活用し、幼児を対象とした絵本の読み聞かせ会などのソフトの取組を推進します。



乳幼児用遊具コーナー  
(池上五丁目公園)

こどもの笑顔を育む公園整備<<整備方針>> P. 61

##### 2) こどもの視点で考える公園づくり

- 区立小学校などと連携を図り、区独自の教科である「おおたの未来づくり」で公園ルールの見直しや公園リニューアルにおけるデザイン提案をテーマとするなど、こどもたちが公園運営に携わる機会を創出します。
- 大きな遊具・アスレチックの整備や、ボール遊び、花火利用など、こどもたちのニーズが高いものについては、こどもの意見を集約し試行実施などを通じて、適切な運用に向けた検討を進めます。



「おおたの未来づくり」  
ロゴマーク

##### 3) 学びの場としての活用

- 「菖中公園」などの「交通公園」を活用し、交通ルールなどについて楽しく学べる取組を進めます。
- 自然環境、歴史文化及び防災など、公園施設を活用した学習体験などができる場を創出し、取組の目的や効果を学ぶ場として活用します。

**重点**



**(2) 防災・減災に寄与する公園づくり**

区の地形は崖線などの特異性により、集中豪雨や台風時における浸水被害が懸念されています。公園はまちづくりにおける重要な役割のひとつとして、都市型水害の軽減をめざし、公園をグリーンインフラとして活用することで、レクリエーションの場にとどまらず、都市環境の保全や減災にも貢献することが期待されます。

取組の方向性

1) 公園をグリーンインフラとする取組推進

- 雨水集積範囲に位置する公園は、雨水貯留・浸透施設の設置推進を図ります。
- グリーンインフラの取組箇所について、機能や効果をわかりやすく解説・周知する仕組みづくりを行います。
- 区全域を対象とした高台まちづくりの推進に向けて、公園の立地や地形などを考慮したうえで、身近な避難場所となる整備に努めます。

- ◀ 大田区グリーンインフラ事業計画
- ◀ 大田区高台まちづくり基本方針



雨水貯留・浸透機能の整備

グリーンインフラによる公園整備◀整備方針▶ P. 62

2) 安全・安心なまちに寄与する公園運営

- 「大田区地域防災計画」にて示す一時集合場所や避難場所として指定されている公園は、日常と災害時の機能を一体として捉え、安全性と利便性を両立させた運用体制を整えます。
- 公園施設や植栽の配置を留意し、整備、管理の両面から公園内の見通しを確保します。
- 管理状況などに応じた防犯カメラや夜間照明の適正な配置、夜間パトロールなどを実施し、安全・安心な公園利用ができる環境を提供します。
- 感染症などに応じて、看板設置や非接触型自動水栓の設置などによる柔軟な対応を図ります。

- ◀ 大田区地域防災計画



オープンスペースの確保  
(萩中公園)

公園施設の適正な管理◀管理方針▶ P. 66

### 3) 災害時における公園の活用

- 台風や集中豪雨への対策として、公園に土のう置場を設置し、緊急時における円滑な対応を図ります。
- 災害時給水ステーションは、災害時の応急給水が必要とされる際に適切に区民が利用できるように運営します。
- 「大田区地域防災計画」にて示す災害時の水上輸送ネットワークの一部として位置づけられている「大森ふるさとの浜辺公園」、「大森南一丁目公園」などの船着場は、その適切な活用や管理を推進します。
- 「大田区地域防災計画」に基づき、必要に応じて仮設マンホールトイレの整備を図るとともに、災害時における適切な運用を行います。

公園施設の適正な管理《管理方針》 P.66

**重点**



**(3) 駅周辺公園における利活用の促進**

駅周辺は、多くの人々が集まる活気ある交流の場です。この地域特性を活かし、駅周辺の公園を地域交流の拠点として機能させることで、まちの回遊性を高めることをめざします。また、まちづくりの動向を見据えた公園のリニューアルや、魅力向上のための制度を積極的に活用し、駅周辺の公園をまちの魅力を引き出す重要な原動力とします。

取組の方向性

1) 多様なにぎわいを創出する駅周辺の公園づくり

- 駅周辺の公園が持つ人々が集い、行き交うポテンシャルを最大限に引き出すために、公民連携手法の導入や芝生広場などの憩いややすらぎを提供する空間づくりに努めます。
- 駅周辺地区ランドデザインなどの方針を踏まえ、駅周辺の公園を計画的・効果的にリニューアルしていきます。

各駅周辺地区ランドデザイン



芝生広場のある空間づくり

グリーンインフラによる公園整備「整備方針」 P. 62

2) 駅周辺の活気あふれる取組の推進

- 公園の再整備や維持管理において、恒例イベントの開催などを見据えたオープンスペースや動線の確保を図ります。
- キッチンカーの導入など、公園のにぎわい創出に寄与する新たな取組の検討を進めます。



キッチンカーの試験導入

3) 公民連携手法の導入

取組紹介  
P. 70

- 公園の立地や地域特性を捉え、Park-PFI や指定管理者制度などの公民連携手法を導入することで、カフェ、アクティビティ及びスポーツ施設などの多様なサービスを提供し、公園のさらなる魅力向上を図ります。

## (4) 景観を活かした公園づくり



身近な公園を通じて、水辺環境の活用や生物生息空間の創出などによる特色あふれる景観形成を図り、地域の魅力を高めていきます。また、これらの取組をシティプロモーションと結びつけ、訪れる人々に愛される公園づくりをめざします。

### 取組の方向性

#### 1) 生物生息空間の創出・活用

- 生物生息空間の創出・活用を図ることで、自然環境を豊かにし、持続可能な環境の実現をめざします。
- 公園の自然環境を活用し、訪れる人々が自然とふれあう機会を設けることで、生物多様性の機能や効果を広く理解してもらうための取組や情報発信を行います。

#### 大田区グリーンインフラ事業計画



生き物とふれあえるビオトープ  
(東糺谷防災公園)

グリーンインフラによる公園整備《整備方針》 P. 62

#### 2) 公園施設を活用した暑さ対策

- 公園施設の配置は、安全・安心を十分配慮したうえで、景観形成に寄与する緑陰の形成などを図ります。
- 暑さ対策として、親水施設やミストによる涼しい空間形成を図ることで、公園の満足度向上を図ります。
- 植栽は、温暖化や平均気温の上昇に対応する適切な樹種などを選定するとともに、公園のシンボルとなるような樹木や花壇を設けることで、公園の新たな魅力を創出します。

#### 大田区グリーンインフラ事業計画



ミストによる涼しい空間形成  
(仲蒲田公園)

グリーンインフラによる公園整備《整備方針》 P. 62

#### 3) 水辺環境の活用推進

- 海や池などの水辺空間を活かして、にぎわいの創出や生き物とのふれあいなどを目的とした公園づくりを進めます。
- 「大森ふるさとの浜辺公園」や「洗足池公園」などが有する区を代表する水辺空間は、水質向上に繋がる取組をはじめ、継続的な環境整備を推進します。

グリーンインフラによる公園整備《整備方針》 P. 62

#### 4) 特色あふれる景観形成

- 「大田区景観計画」において景観重要公共施設となる公園は、それぞれの特徴を踏まえ景観に配慮した整備や管理を行います。また、景観形成重点地区内の公園については、地域特性や公園における取組の方向性を整合させ、美しい景観の形成を図ります。
- まちの顔となるシンボルや特色を生み出し、特別な景観を形成します。

#### 大田区景観計画



大田区を代表する白い浜辺  
(大森ふるさとの浜辺公園)

大田区らしさあふれる公園整備《整備方針》 P. 65

#### 5) 公園における魅力の発信

- ユニークな遊具のある特徴的な公園、ウメやスカシユリのような四季を感じられる植物の開花状況など、公園情報や魅力を区公式サイトや区シティプロモーションサイト「ユニークおおた」、SNS などを活用して発信します。
- 公園の誇る景観や遊具などの魅力を公園利用者が SNS などを通じて発信することを促す環境整備を図ります。
- 「池上梅園」や「大森ふるさとの浜辺公園」でのライトアップの実施など、公園の景観や特徴を活かした魅力を発信する取組を推進します。

#### 大田区シティプロモーション戦略



区の花 ウメのライトアップ  
(池上梅園)

区公式サイト  
公園紹介ページ



### コラム 他自治体における海辺空間の活用事例

海辺空間を活用する「海づくり施設」は、安全安心を最優先に防波堤や栈橋などのインフラ整備と、公民連携によるイベントなどを通じて、地域の空間を活用する仕組みを創出します。また、家族で楽しみ、こどもが安全に遊べる施設として、食育や生き物を学ぶ場としての機能を担い、安全性と教育機会を複合的に具現化しています。

多様な公園・緑地像として持続可能な空間づくりを推進し、地域資源のさらなる活用を図ることが期待されます。



本牧海づくり施設 (横浜市)

## (5) 歴史文化を保存活用する公園づくり



「洗足池公園」や「多摩川台公園」をはじめとする区内の公園は、豊かな歴史文化資源に恵まれています。これらの貴重な資源を適切に保存し、積極的に活用することで、地域の魅力をさらに高めていくことをめざします。古き良き伝統や文化を大切にしながら、新たなアイデアやイベントを取り入れることで、地域の誇りと絆を育む魅力あふれる公園づくりを推進していきます。

### 取組の方向性

#### 1) 公園における名勝、史跡などの保存活用

取組紹介  
P. 71

- 公園に残る地域の歴史文化資源を適切に保存し、観光振興や社会教育などによる活用を推進します。
- 各公園は、まちづくりの動向を踏まえるとともに、関係部局との協議のうえ、方針や計画を策定し、歴史文化資源の保存活用に必要な区の施設の適正な管理を図ります。
- 「洗足池公園」については、「名勝洗足池公園保存活用計画」を推進し、洗足池の誇る風致景観を守るための整備や管理に取り組みます。

#### ◀名勝洗足池公園保存活用計画



名勝が誇る風致景観  
(洗足池公園)

#### 2) 歴史文化資源の活用による魅力の向上

- 公園は、「大田区歴史的風致維持向上計画」に基づく歴史文化の観点と整合を図り、公園空間の活用方法のひとつとして、各種歴史的風致を踏まえた学びの場や公園施設の整備などを行うことで、地域の魅力をさらに向上させる取組を推進します。

#### ◀大田区歴史的風致維持向上計画



歴史的風致との連動

## (6) 区民の健康を支える公園づくり



公園を活用し、地域住民が手軽に利用できる環境を整備することで、健康増進を図ります。公園に健康遊具を設置するほか、スポーツ施設の充実を図り多様なアクティビティの場を提供します。これらの取組により区民の身体的・精神的な健康を育んでいきます。

### 取組の方向性

#### 1) いきいき健康公園づくり

取組紹介  
P. 72

- 公園ストック再編の視点を踏まえ、区内の一定規模を有する公園を対象に、高齢者の人口や区民の健康意識などの指標を分析し、戦略的に健康遊具を設置します。
- 健康遊具を設置した複数の公園を結ぶウォーキングコースを設定し、大田区健康アプリ「はねぴょん健康ポイント」と連動することで、日常的な運動や健康づくりの場として楽しく効果的に活用できる環境整備を推進します。



公園を活用した健康増進  
(くすのき公園)

健康増進に寄与する公園整備《整備方針》 P. 63

#### 2) 公園におけるスポーツ施設の充実

- 利用しやすいスポーツ施設の整備に向けて、公園の特性や地域環境を踏まえながら、野球場、サッカー場及びテニスコートをはじめとする多様なスポーツ施設の充実を図り、あらゆる世代が気軽にスポーツを楽しめる魅力的な空間を創出します。



公園でのスポーツ促進  
(大森ふるさとの浜辺公園)

健康増進に寄与する公園整備《整備方針》 P. 63

## (7) 持続可能な公園運営



新たな公園の整備や老朽化した施設の改修に関する計画的な運営を進めるとともに、地域との連携を強化し、補助制度の積極的な活用による財源確保を推進します。また公園の統廃合などを通じて、資源の効率的な利用と機能的なスペースの提供を図るとともに、デジタル技術を導入することで、公園の利用促進や管理の効率化を実現します。

このような取組を通じて、未来を見据えた持続可能な公園運営を推進し、地域社会に貢献していきます。

### 取組の方向性

#### 1) ふれあいパーク活動の推進

取組紹介  
P. 71

- 区民参画の取組として、公園の清掃や花壇づくりなどのボランティア活動や様々なイベントを行うことのできる「ふれあいパーク活動」を推進します。これにより公園の魅力創出や、地域社会とのつながりによる区民の社会的健康を育みます。



地域の団体による花壇づくり

#### 2) 各種団体との連携による公園運営

- NPO や企業など様々な活動団体と連携し、生き物や植物とふれあえる催しなどをはじめとする様々な体験ができる取組を推進します。

#### 3) メッセージベンチ整備事業の推進

取組紹介  
P. 72

- 地域への愛着を深めるとともに、「大田の工匠 100人」の技術を通じて、ものづくりの街としての親しみを感じてもらうため、寄付による名前やメッセージを入れたベンチを設置します。



人の想いを紡ぐメッセージベンチ

#### 4) デジタル技術の導入

- 公園の歴史、イベント情報及びグリーンインフラの機能や効果などの情報を、AR機能や二次元コードなどのデジタル技術を活用して発信していきます。
- 公園施設に関するデータの一元管理や、調査・点検業務にロボット技術を導入するなど、最新技術を活用してDXを推進します。

#### 5) 誰もが利用しやすい公園運営

◀大田区移動等円滑化促進方針 おおた街なか“すいすい”方針  
◀大田区ユニバーサルデザインのまちづくり基本方針

- ユニバーサルデザインの視点で、利便性が高く、管理の行き届いた公園運営を図ります。また、公園におけるユニバーサルデザインのさらなる推進に向けて、区民と区が協力して公園の点検などを実施します。
- 公園は、高齢者や障がい者などが社会生活において利用する生活関連施設として、施設内外のバリアフリー化を積極的に進めることで、まちなかの移動など円滑化に寄与します。

利便性の高い公園整備〈整備方針〉 P. 64

#### 6) 公園の創設と運営

- 区立公園は、概ね徒歩5分（直線距離で約250m）以内への配置を推進し、誰もが気軽に歩いて行ける公園づくりをめざします。
- 公園の配置が望ましいエリアや公園未配置町丁目では、優先的な用地取得や新たな公園の創出に努めます。
- 活用用途に乏しい公園やトイレなどの施設については、実態を踏まえた統廃合などを図ることで機能的な公園運営につなげます。
- 施設の老朽化に応じて、公園の全面改修や一部改修を計画的に推進します。

#### 7) 都市計画事業の推進

- 区民が健康で文化的な生活をするうえで必要となる機能を有し、一定条件（面積が300㎡以上、接道していること、面的に連続していることなど）を満たすことができる公園は、都市計画事業に位置づけ、計画的な公園の創出を推進します。

#### 8) その他

- 公園用地の取得や整備などの様々な取組に対して、社会資本整備総合交付金や都市計画交付金などの財源確保を図っていきます。
- 臨海部に点在する海上公園は、区内のまとまった緑を形成する重要な拠点であり、区立公園とのネットワークによる相互効果が期待され、防災、自然環境及び地域住民のレクリエーションの機会が一層充実し、持続可能な都市環境の実現に寄与します。また、海上公園を区へ移管する場合は、今後の地域ニーズや管理面での課題解決など、必要に応じた検討を図ります。

## 2.2 整備方針

### (1) こどもの笑顔を育む公園整備

重点



既存の公園施設の再編を考慮し、地域の特性や利用者のニーズに応じた子育て環境の整備を進めます。また、こどもたちのニーズを具体的に抽出し、居場所や遊び場を公園に具現化させていきます。

#### 取組の方向性

#### 1) 子育てひろば公園づくりの推進

- 取組の候補公園は、現地確認及び地元調整を行い選定します。
- 近隣保育園などに実施したヒアリングやアンケート結果を踏まえた公園の設計・整備を行います。



こどもたちの意見を取り入れた設計・整備

こどもの視点で創る公園づくり《運営方針》 P.51

#### 2) こどもたちのニーズを取り入れた公園整備

- 「おおたの未来づくり」などの取組を通じて、こどもと一緒に考えながらニーズを把握し、魅力的な大型遊具やアスレチック、ボール遊びのできる空間といった公園施設の整備を推進します。



フィールドアスレチック  
(平和の森公園)

こどもの視点で創る公園づくり《運営方針》 P.51

### コラム プレーパークによる公園の魅力向上

プレーパークは、公園などで工作、たき火、木登り及び水遊びなど、自由な遊びを通じて、こどもから高齢者まで幅広い世代がさまざまな体験や交流を重ね、自主性や主体性を育むことを目的とする取組です。

プレーパークを導入できる公園としては、近隣にお住いの方々の理解を得ることができる場所など、周辺環境への配慮も必要です。運営面では、NPO団体などにより、専門的な知識を有したプレーリーダーが常駐し、こどもの遊びを見守り安全性を確保しています。地域のみんで創る、安心と創造の遊び場としての機能が期待されます。



出典：世田谷区

**重点**



**(2) グリーンインフラによる公園整備**

多様な自然環境を有する公園のみどり空間をグリーンインフラの拠点として活用し、防災・減災、環境、地域振興の3つの視点でまちづくりの課題解決に資する整備を推進します。

取組の方向性

**1) 雨水浸透・貯留施設の設定**

- 「大田区グリーンインフラ事業計画」に基づき、雨水集積範囲に位置する公園を対象に、雨水貯留・浸透施設の整備を促進します。
- グリーンインフラの取組における機能や効果を広く周知することを目的とした解説板などを設置します。

▶▶▶▶▶ 防災・減災に寄与する公園づくり《運営方針》 P. 52

**2) 生物生息空間の整備**

- 整備に伴い、蝶が飛び交う花壇づくり（バタフライガーデン）などの生物多様性の視点により生物生息環境の創出に努めます。
- 区民が公園で多様な生き物と身近にふれあえる環境づくりを進めます。
- グリーンインフラの取組における機能や効果を広く周知することを目的とした解説板などを設置します。



バタフライガーデンの保全  
(多摩川台公園)

▶▶▶▶▶ 景観を活かした公園づくり《運営方針》 P. 55

**3) にぎわいを創出する公園づくり**

取組紹介  
P. 70

- 制度活用などによる民間活力を導入し、地域の特性を踏まえた公園のにぎわい創出を図ります。
- 駅周辺の公園は、人々の導線を活かし、園路や広場の整備、ベンチや野外卓の設置及びカフェの導入などの整備を図り、にぎわいの創出につなげます。



にぎわい創出のイメージ

▶▶▶▶▶ 駅周辺公園における利活用の促進《運営方針》 P. 54

### (3) 健康増進に寄与する公園整備



大田区基本構想で掲げる『気軽にスポーツを楽しみ、健康づくりに取り組むことで、生涯にわたっていきいきとした生活を送っています。』を実現するために、公園を活用したバスケットコート、サッカーコートなどのスポーツ施設に加え、健康遊具やウォーキングコースの整備を進めることで、幅広い年齢層が気軽に運動ができる環境を提供します。

#### 取組の方向性

#### 1) いきいき健康公園づくりの推進

取組紹介  
P. 72

- 「いきいき健康公園づくり」の推進に向けて、公園ストックに健康遊具を設置するとともに、対象公園をネットワークで繋いだウォーキングコースを整備します。
- 取組の候補公園は、現地確認及び地元調整を行い選定します。



いきいき健康公園づくり

区民の健康を支える公園づくり 《運営方針》 P. 58

#### 2) スポーツ施設の充実

- 公園の特性や地域特性を踏まえながら、野球場、サッカー場、テニスコートをはじめとする多様なスポーツ施設の整備・充実を図ります。



スポーツ施設の充実  
(大森ふるさとの浜辺公園)

区民の健康を支える公園づくり 《運営方針》 P. 58



## (4) 利便性の高い公園整備

すべての人が快適に利用できる空間となるよう、段差の解消やバリアフリートイレの設置などに加え、多様な利用者に配慮した分かりやすいサインなど、ユニバーサルデザインの考え方を取り入れた公園整備を推進します。

### 取組の方向性

#### 1) ユニバーサルデザインによる公園整備 ◀大田区ユニバーサルデザインのまちづくり基本方針

- ユニバーサルデザインの視点に基づく公園の整備、改修を進め、年齢、性別、国籍及び障がいの有無に関わらず、誰もが安全・安心に利用できる公園をめざします。
- 公園の整備に伴い、「大田区ユニバーサルデザインのまちづくり基本方針」に基づき、整備基準を遵守した公園整備や、障がい者団体、高齢者及び有識者などと公園の現地点検及び意見交換を実施します。



誰もが見やすい案内板の設置(池上梅園)

持続可能な公園運営◀運営方針▶ P. 59

#### 2) 公園におけるバリアフリー整備の推進

- 園路の段差解消やバリアフリートイレの設置など、園内の整備を進めるとともに、公園と道路の接続部分を意識した設計を行うことで、公園内外の整備を推進します。
- 道路に接する外周部には、可能な限り通行する人が一時休息できるような工夫を行います。



公園内のバリアフリー化  
(洗足池公園)

持続可能な公園運営◀運営方針▶ P. 59

## (5) 大田区らしさあふれる公園整備



多様な地域特性、豊かな歴史文化及びものづくりの伝統産業など、大田区らしさを取り入れた公園整備を推進します。公園が地域のシンボルを生み出し、アイデンティティを育むことで、地域に親しまれ愛される空間となることをめざします。

### 取組の方向性

#### 1) 大田区らしさあふれる公園整備

- 「西六郷公園（タイヤ公園）」など、地域の特色や観光資源を活かした特色のある公園を創出します。
- みどりのネットワークの拡充に向けて、呑川緑道や桜のプロムナードなどの散策路と連携した公園整備を推進します。
- 特徴的な花壇や遊具などを整備することで、公園施設を地域のシンボルとして位置づけ、訪れる人々に親しまれる空間を創出します。
- ワークショップやオープンハウスの開催などを通じて区民と協働で公園づくりを行い、地域に親しまれる公園整備を行います。



古タイヤを利用した遊具の公園  
(西六郷公園)

景観を活かした公園づくり《運営方針》 P.55

## コラム ワークショップによる区民参画

「大森ふるさとの浜辺公園」は、都内で最初の砂浜と干潟を有する公園です。この砂浜は、公園を造る際の埋立工事により人工的に整備され、渡り鳥が飛来する干潟は沖合に復元したものです。本公園の計画段階及び完成後の運営には、区民参画によるワークショップが大きく関わっています。

平成14年には、公園の計画段階で区民と行政の連携体制によるワークショップを開催し、「区民と海とのふれあいを育む拠点を創出する」というめざすべき姿や、公園の基本方針を区民と行政の協働により考えていくべきなどの意見がでました。

平成15年に「大森ふるさとの浜辺公園をつくる会」を設置し、公園の具体的な利用方法や管理方針について区民どうしの活発な議論が交わされ、現在の公園管理に反映されています。

現在も、区民と行政における協働の精神を核に、「大森ふるさとの浜辺公園」は地域の自然と暮らしをつなぐ拠点として、魅力あふれる空間を提供し続けています。



第2号大森ふるさとの浜だより 掲載  
平成22年4月1日

## 2.3 管理方針

重点



### (1) 公園施設の適正な管理

公園を安全・快適に利用するためには、園内にある施設の適正な管理が重要です。定期的な清掃・点検、適切な維持・補修などを実施し、利用者の安全確保に向けた施設管理を行います。

一般的な公園施設の管理として共通事項の対応を行い、それに加えて特記すべき内容については施設ごとにそれぞれ示します。

#### 管理する主な公園施設

- 園路広場：園路、広場
- 修景施設：植栽、花壇、親水施設 など
- 休養施設：休憩所、ベンチ、キャンプ場 など
- 遊戯施設：遊具 など
- 運動施設：野球場、テニスコート、サッカー場 など
- 教養施設：植物園、歴史文化施設 など
- 便益施設：公園トイレ、駐車場 など
- 管理施設：柵、管理事務所、雨水貯留・浸透施設 など
- その他の施設：展望台、集会場、災害応急対策施設 など

#### 取組内容

#### 1) 共通事項

##### ① 清掃・点検

- 広場や園路の落葉清掃や施設の清掃を日常的に行い、公園を清潔に保ちます。
- 日常及び定期的に、施設に異常や故障がないか点検確認を行います。
- 定期的に排水・透水施設の清掃を行うとともに、梅雨や台風時期を見据えた点検・清掃を行います。

##### ② 維持・補修

- 日常及び定期的な施設の維持・補修を行います。
- 老朽化した施設やインフラ設備などを計画的に更新します。
- 施設に応じて適切な材料・方法により修繕を行います。
- すぐに修繕できない施設などは、速やかに施設の危険性を表示するなどの対策を行います。

## 2) 特記事項

### ① 修景施設

#### 親水施設

- 噴水、流れる川及びミストなどの親水施設は、涼しさとにぎわいを提供する施設として、概ね5月初旬から9月下旬にかけて稼働します。ただし、気温や天候の状況などにより、稼働期間や時間を変更するなど、柔軟な対応を行います。
- 親水施設の規格に応じてろ過機や配管設備の点検や清掃を定期的に行い、機能性と安全性を維持します。
- 親水施設の周辺については、適切な植栽管理や落ち葉対策を図り、安全で魅力的な水辺空間を提供します。

### ② 遊戯施設

#### 公園遊具

- 安全点検を実施し、最新の安全基準に基づき、ぐらつきや部品の緩み、破損、腐食などの異常を早期に発見します。また必要に応じて精密点検を実施します。
- 遊具の設置後の経過年数を考慮した計画的な更新や、安全基準の変更に応じた改修を実施します。



遊具点検の実施

### ③ 教養施設

#### 歴史文化施設

- 区の保有する史跡や歴史的建造物の価値を保全しつつ、公園利用者が安全に鑑賞などを行える環境づくりに努めます。
- 歴史文化施設周辺の植栽管理を適切に行い、根の侵入や落枝による損傷を防止するとともに、景観との調和を図る維持管理を行います。
- 建築物などは火災による消失を防止するため、消火設備などの定期的な点検を行います。
- 史跡名勝天然記念物の指定がかかる範囲については、状況に応じて現状変更申請をしながら、景観保全に配慮した整備を行います。

### ④ 便益施設

#### 公園トイレ

- 日常的にトイレの清掃を行い、清潔なトイレの維持管理を徹底します。
- 日常的な点検により、消耗品(トイレットペーパー、電球など)の補充・交換を行うとともに、破損個所の修繕や落書きなどの除去などを実施します。
- 日常清掃のほか、定期的にトイレ全体を清潔に保つための特別清掃を実施します。
- 老朽化に応じた計画的な改修または建替を行います。



清潔な公園トイレの維持管理

## 重点



## (2) 植栽・緑地の適正な管理

植栽は公園を構成する重要な要素の一つであり、四季折々に咲く花木やみどり豊かな樹木は、訪れる人々に安らぎと季節の移ろいを感じさせ、人々の豊かなくらしに寄与しています。これらの魅力を引き出すとともに、倒木などによる事故を未然に防ぐため、計画的かつ適正な植栽・緑地の管理を行います。

## 取組内容

## 1) 樹木

## ① 安全に配慮した樹木管理

- 樹木の定期的な点検を実施し、倒木や落枝などの利用者や近隣住民に対する危険が想定される場合は、伐採や剪定を行います。また、必要に応じて樹木診断を実施し、樹木の適正な管理を図ります。
- 害虫被害などの異常が確認される場合は、環境負荷などを考慮したうえで、必要に応じて薬剤散布などによる病害虫の防除を行います。
- 混み過ぎた低木の間引きや高さを押さえる刈込、剪定を行います。



樹木診断による  
樹木の健康状態の把握

## ② 樹木の様々な機能を発揮する管理

- 見通しを確保するとともに明るく開放的な樹木管理を行い、良好な景観を維持します。
- 樹木の特性や周辺環境を踏まえた適切な剪定を行い、酷暑でも快適に過ごせるような緑陰空間を形成します。
- 多様な生物が生息できる環境を保全・創出します。

## ③ 公園の魅力を高める樹木管理

- 地域で親しまれているサクラやウメなどの花木は、今後も引き続き楽しめるよう適切な樹木管理と計画的な更新を進めます。
- 池上梅園などの庭園のある公園では、季節や風情を感じられる植栽の演出を図ります。
- 「おたの名木選」に指定されている樹木は区内のシンボルツリーとしての魅力を保全し、後世に引き継ぎます。



雪吊りによる演出  
(池上梅園)

## 2) 芝生・草地広場

- 草刈りを適宜行い、適正な草丈を保ちます。
- 適宜清掃を行い、ごみや危険物などを除去するほか、不陸を解消します。
- 草刈後の集草、処理を適切に行います。
- 裸地や枯損箇所は補植を行い、必要に応じて養生期間を設けます。
- 不陸整正などにより、水はけを保ちます。
- 他の草本の移入を許容しない芝生地は選択的除草などを行い、良好な景観を維持します。
- 必要に応じて植栽基盤の改良や、病虫害防除などを行い、適正に管理します。

## 3) 花壇

- 生物多様性の保全に貢献した管理を行います。
- 多年草や宿根草などによる花壇管理により、一年を通して四季を感じられる花壇管理を行います。
- 魅力ある景観を楽しめるように、特性に応じた作業を適切な時期や方法により実施します。
- 適宜水やり、除草、花がら摘みなどを実施するほか、高さ管理や密度管理を行うほか、必要に応じてより装飾性に配慮した配植を検討します。



色あざやかな花壇づくり  
(西六郷公園)

### 3 取組紹介

現在、区で取り組んでいる主な事業について紹介します。

#### 3.1 子育てひろば公園づくり

「子育てひろば公園づくり」は、大きな公園だけでなく地域の身近な公園でも、未就学児のこどもとその保護者の方が安心して遊べる環境を創出していく取組です。

外遊びを通じたこどもの健やかな成長をサポートするため、年齢に見合った遊具で遊べるように、公園内に乳幼児用遊具を充実させた遊具コーナーの整備を推進しています。

子育てひろばのある公園
● 池上五丁目公園
● 京浜蒲田公園
● 萩中公園
● サンサン児童公園
● しんせい児童公園
● 徳持公園

(令和8年3月時点)



子育てひろば（サンサン児童公園）

#### 3.2 公民連携手法の導入

公民連携（Public-Private Partnership）とは、行政と民間企業などが協働で公共サービスの提供などを行うことを言います。

区内の公園においても公民連携手法を導入しており、指定管理者制度、公募設置管理制度（Park-PFI）、キッチンカーの試験導入などがあります。

カフェや新たなスポーツ施設の設置など、民間活力を取り入れた公園施設の運営、整備及び管理を行い、多様なニーズに応えることで公園のさらなる魅力向上を図っていきます。

表 10 公民連携手法の導入例

指定管理者によるイベント開催	DBO 方式及び公募設置管理制度（Park-PFI）を活用した公園の整備
<p>セミのめげがら 田園調布せせらぎ公園</p>	<p>羽田空港跡地第1ゾーン都市計画公園 イメージパース</p>
<p>キッチンカー試験導入の様子</p> <p>西六郷公園</p>	

### 3.3 「名勝洗足池公園保存活用計画」の推進

「名勝洗足池公園保存活用計画」は、「洗足池公園」が平成31年3月に東京都指定名勝になったことを契機として、「洗足池公園」の美しく貴重な景観、文化を継承するための計画として策定しました。

「保存」「活用」「整備」「運営・体制」の4つの観点で基本方針を定め、それらの方向性及び方法に基づいた様々な施策に取り組んでいます。

基本方針	主な施策
保存	<ul style="list-style-type: none"> <li>池水環境の維持・保全</li> <li>景観構成重要木の保護・育成</li> <li>公園内史跡、文化財などの保存管理</li> </ul>
活用	<ul style="list-style-type: none"> <li>社会教育活動の場や地域おこし、観光資源としての活用</li> </ul>
整備	<ul style="list-style-type: none"> <li>歴史文化的資源の保存、復元</li> <li>池の水際環境の整備、擁壁改修整備</li> </ul>
運営・体制	<ul style="list-style-type: none"> <li>名勝洗足池保存活用連絡協議会の運営</li> </ul>



サクラの樹木更新の実施

### 3.4 ふれあいパーク活動

「ふれあいパーク活動」は、地域のグループで区立公園の清掃や花壇作りなどのボランティア活動や様々なイベントを行う制度です。

本活動では、日常活動として公園の清掃を依頼しており、活動面積に応じた支援金の支給や、清掃用具の提供を行っています。

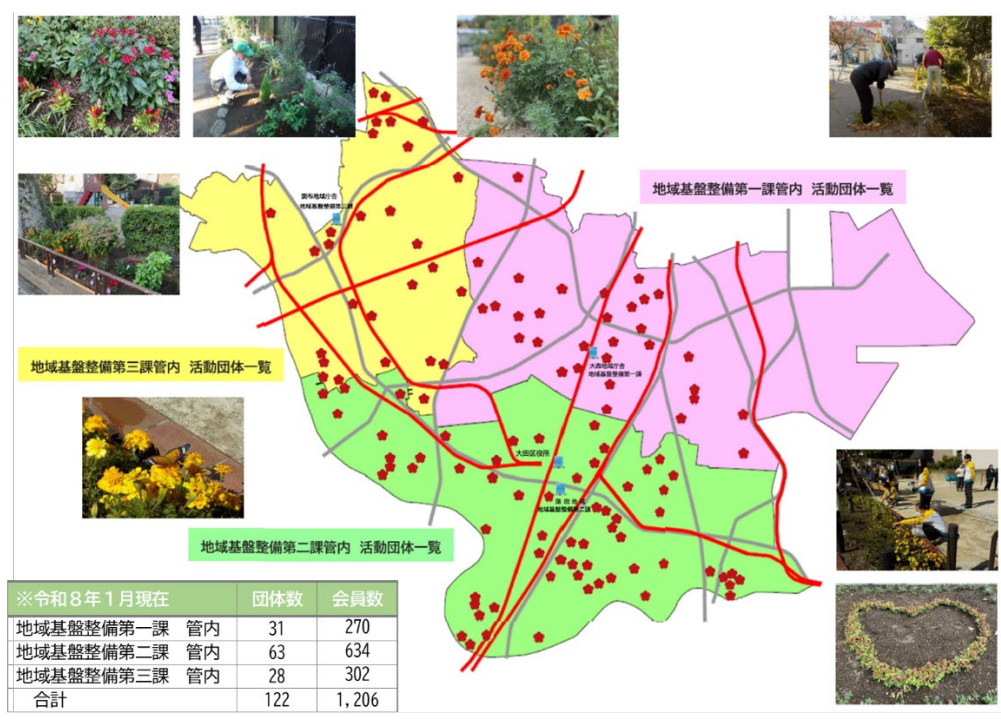


図 35 ふれあいパーク活動団体数

### 3.5 いきいき健康公園づくり

「いきいき健康公園づくり」は、身近な公園を運動、健康づくりの場として活用いただけることをめざした取組です。

街なかにある身近な公園に設置された健康遊具で運動し、それらの公園をつないだ「いきいき健康公園ウォーキングコース」を歩くことで、気軽な健康づくりを推進しています。「いきいき健康公園ウォーキングコース」は、街なかを歩くことや、イベントに参加することでポイントが貯まる大田区健康アプリ「はねぴょん健康ポイント」と連携しており、楽しく運動に取り組むことができます。

表 11 いきいき健康公園ウォーキングコース

#### 仲池上・久が原地区コース



コース1周約1.6km

#### 鶉の木地区コース



- 北コース (1周約1.1km)
- 中コース (1周約1.3km)
- 南コース (1周約1.3km)

#### 大森東地区コース



- 初級コース (1周約0.9km)
- 中級コース (1周約1.3km)
- 上級コース (1周約2.3km)

#### 東糀谷地区コース



- 初級コース (1.1km)
- 中級コース (1.7km)
- 上級コース (2.3km)

### 3.6 メッセージベンチ整備事業

「メッセージベンチ整備事業」は結婚・出産や野球大会優勝などの記念となるメッセージや寄付者名を記念プレートにして付けたベンチを、個人や団体から寄付していただき、特定の公園などに設置する事業です。

メッセージベンチのプレートは、「大田の工匠 100人」を受賞した職人さんに作っていただいています。



メッセージベンチ (洗足池公園)

表 12 メッセージベンチ設置状況 (令和8年3月現在)

公園	設置数
平和島公園	1基
平和の森公園	2基
都堀公園	1基
本門寺公園	1基
下丸子公園	1基
萩中公園	3基
本羽田公園	1基
小池公園	2基
洗足池公園	15基
東調布公園	4基

# 第 4 章

---

## 地域特性を活かした パークマネジメント方針

## ●基本的な考え方

第4章では第3章の取組方針を踏まえ、大田区の公園における将来像の実現に向けたマネジメントの方針を示します。

各種取組は、公園やその地域の特性などを踏まえ、機能的・効果的な推進を図ります。

### <地域区分>

上位計画である「グリーンプラン」では、大田区を7つの地域に区分し、地域別のみどりのまちづくりの方針を示しています。(図36)

本計画では「グリーンプラン」において示す方針を踏まえ、地域特性を活かしたパークマネジメント方針を示します。

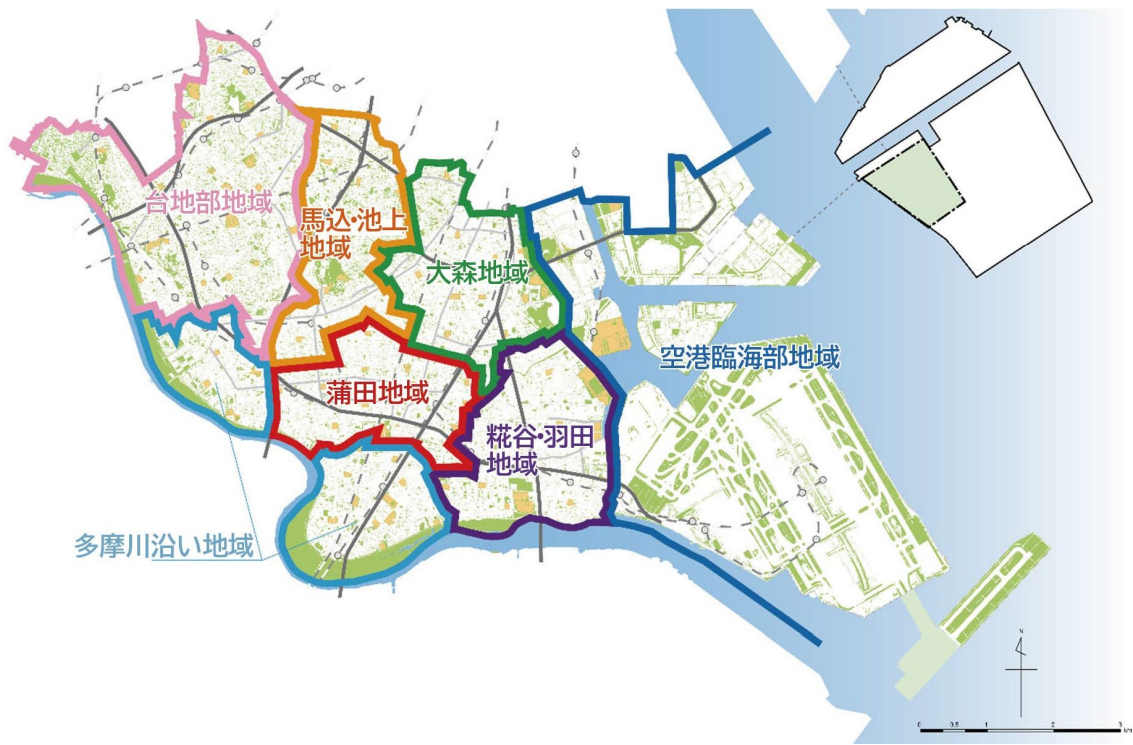


図36 「グリーンプラン」における7つの地域区分

## <関連計画との整合>

パークマネジメントの考え方は、公園の特徴や周辺環境を十分に踏まえながら、まちづくりに関連する計画との整合性を図ることが重要です。

「駅周辺地区グランドデザイン」、「大田区景観計画」及び「大田区歴史的風致維持向上計画」などのまちづくりにおける関連計画の示す範囲やエリアを整理（表 13）し、各地域のめざす複合的なまちの方向性を一つの図として整理します。（図 37）。

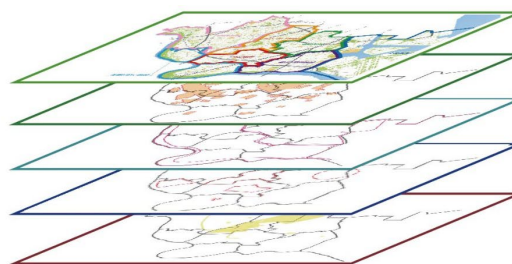
表 13 関連計画に応じたパークマネジメントの方針に関する範囲

凡例	関連計画	範囲
□	駅周辺地区グランドデザイン、まちづくり方針	駅周辺計画などの方針の対象範囲
□	大田区景観計画	景観形成重点地区
■	大田区グリーンインフラ事業計画（防災・減災）	雨水集積範囲
■	大田区歴史的風致維持向上計画	歴史的風致の範囲※

※景観や地域特性などを踏まえ、計画内の歴史的風致のうち、歴史文化と公園が密接な関係性を持つもの（日蓮信仰、洗足池の景観保全、馬込文士村）を対象とします。

まちづくりにおける関連計画

- グリーンプラン
- 大田区グリーンインフラ事業計画
- 大田区景観計画
- 駅周辺地区グランドデザインなど
- 大田区歴史的風致維持向上計画



各関連計画が示す地域別方針を統合

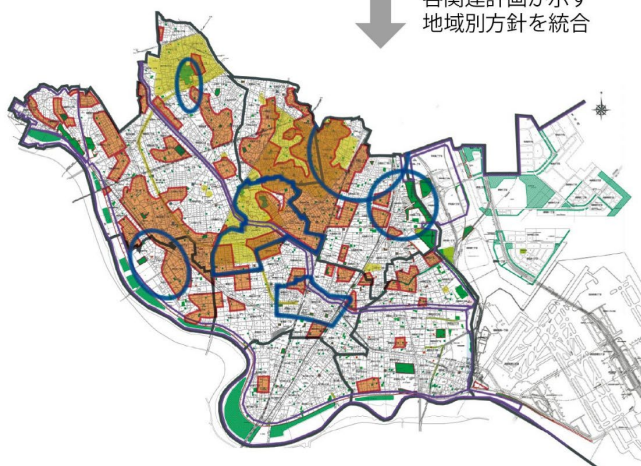


図 37 パークマネジメントにおける方針の考え方

## ●本章の構成

### <パークマネジメント方針の掲載地域と公園>

パークマネジメント方針を示す地域及び公園は、7つの地域ごとに、地域に根ざした公園とその地域にある拠点公園の順にマネジメント方針を示します。(表 14)

表 14 パークマネジメントの掲載地域と公園

地域	公園など
1 台地部地域	1-1. 地域に根ざした公園（台地部地域）
	1-2. 洗足池公園
	1-3. 多摩川台公園
	1-4. 田園調布せせらぎ公園
	1-5. 東調布公園
	1-6. 宝来公園
2 馬込・池上地域	2-1. 地域に根ざした公園（馬込・池上地域）
	2-2. 本門寺公園
	2-3. 池上梅園
3 大森地域	3-1. 地域に根ざした公園（大森地域）
	3-2. 平和の森公園
	3-3. 大森ふるさとの浜辺公園
4 蒲田地域	4-1. 地域に根ざした公園（蒲田地域）
5 多摩川沿い地域	5-1. 地域に根ざした公園（多摩川沿い地域）
	5-2. 下丸子公園
6 糎谷・羽田地域	6-1. 地域に根ざした公園（糎谷・羽田地域）
	6-2. 萩中公園
	6-3. 東糎谷防災公園
	6-4. 本羽田公園
7 空港臨海部地域	7-1. 地域に根ざした公園（空港臨海部地域）
	7-2. 平和島公園
	7-3. 昭和島二丁目公園
その他	多摩川河川敷緑地※

※多摩川河川敷緑地は大田区の広範囲に及ぶ重要なみどりの拠点であることから方針を示します。

# <各地域のパークマネジメント方針の構成>

各地域のパークマネジメント方針の構成は次のとおりです。

地域における特性、公園数及び面積を記載しています。

本計画においても、「グリーンプラン」における地域別のみどりのまちづくりの方針に示すまちの姿をめざします。

## 1 台地部地域

### 1.1 地域特性

台地部地域は、変化に富んだ地形を活かした住宅地が広がり、貴重な自然資源が豊富な地域です。  
この地域には、133箇所の公園が点在し、地域に根ざした公園が128箇所、「洗足池公園」や「多摩川台公園」などの拠点公園が5箇所あります。  
歴史文化や自然環境などの地域資源を憩いや観光の場として活用する公園づくりを進めます。

### 1.2 台地部地域におけるパークマネジメント方針

「グリーンプラン」における本地域のみどりのまちづくりの方針を踏まえるとともに、まちづくりにおける関連計画との整合を図り、パークマネジメントの方針を整理します。

豊かな自然と潤いのある住環境がつながるみどりのまち



図 38 台地部地域のパークマネジメント方針図

各地域の主なまちづくりの方向性や拠点公園などを取りまとめた図を示しています。

地域に根ざした公園におけるパークマネジメントの基本的な考え方を示しています。

地域の特徴的な公園を紹介しています。

### 1-1. 地域に根ざした公園（台地部地域）

台地部地域の地域に根ざした公園には、水辺空間を有する小池公園や崖線沿いの貴重な緑が残る鶴の木松山公園などがあります。独特な地形や特性を踏まえ、グリーンインフラや防災のための施設整備、子育て施設の拡充や健康づくりの推進及び、公園不足地域の解消に向けた公園整備などに取り組み、関連計画と連携しパークマネジメントを推進していきます。



各地域の主な関連計画の位置づける方針や取組の対象範囲を示しています。

■凡例

<関連計画に応じたパークマネジメントの方針に関する範囲>

凡例	範囲	凡例	範囲
	ランドデザインなどの対象範囲		景観形成重点地区
	雨水集積範囲		歴史的街並みの範囲

<公園分類>

●：地域に根ざした公園

図 39 地域に根ざした公園（台地部地域）のパークマネジメント方針図

拠点公園における施設や景観などの特徴を紹介しています。二次元コードを読み込むことで、区ホームページの公園紹介ページへアクセスできます。

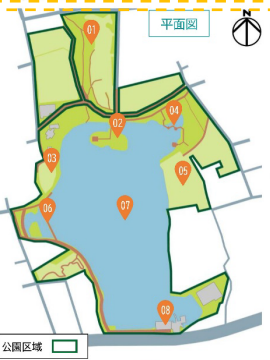
### 1-2. 洗足池公園

#### ●公園の特徴

「洗足池公園」は、大田区内初の東京都指定名勝です（平成31年（2019年）3月に指定）。江戸時代、歌川広重の名所江戸百景『千束の池袋袋懸松』にも描かれた美しい景観は、今現在もサクラや紅葉、豊かな緑で彩られ、四季折々の表情を見せます。  
公園には池月橋、水生植物園のほか、勝海舟夫妻墓所、西郷南州（隆盛）留魂詩碑、徳富蘇峰詩碑（両雄詠嘆之詩碑）、名馬池月之像など、多くの魅力があります。  
令和7年度（2025年度）には、美しい街並みや自然環境などを表彰する都市景観大賞特別賞を受賞しました。



所在地：南千束2-14-5  
面積：78,809㎡  
開設年月日：1990年4月1日  
区市町村の標記：総合公園



- 01 桜山**  
春に桜が満開になると花見の場として地域から親しまれている。
- 02 弁天島**  
洗足池にある島。昭和9年に現在の跡地に再興した飯島神社がある。
- 03 池月之像**  
新穎の高で、佐々木高綱に与えられ活躍した名馬・池月の銅像。
- 04 水生植物園**  
自然現象や野鳥観察など、自然とのふれあいの場として利用されている。
- 05 桜広場**  
周囲を桜に囲まれた広場で池を望むようにパーゴラやベンチが整備。
- 06 池月橋**  
池の景観を風情豊かにする木製の三連木造橋。5月には「春舟の響」が開催。
- 07 洗足池**  
江戸時代から景勝地として親しまれた池。平成31年3月に都指定名勝に登録。
- 08 ボートハウス**  
洗足池の貸しボート及び休憩施設（民間による運営）。

拠点公園の位置を示しています。

拠点公園の基礎情報を記載しています。

公園の平面図を用いて主な公園施設を紹介しています。

各拠点公園及び地域に根ざした公園におけるマネジメント方針を示しています。

#### ●洗足池公園のマネジメント方針

個別計画：名勝洗足池公園保存活用計画

「洗足池公園」は、都内屈指の広さを有する「洗足池」を中心とする開放的な水と緑の景観が広がっており、古くから江戸近郊における景勝地として多くの人々に親しまれてきました。当公園は、地域が丸となって「景観づくり」に取り組んできたことから、「洗足池」の美しく貴重な景観は江戸時代から現在に引き継がれ、次世代へと着実に受け継がれています。「名勝洗足池公園保存活用計画」と運動を回り、水と緑に加え、歴史文化資源を保存活用することで公園のさらなる魅力を引き出し、区のシンボルとなる公園をめざしていきます。

表 16 洗足池公園のマネジメント方針

パークマネジメントの推進に向けた取組	
①	<b>【運営】 こどもの視点で創る公園づくり</b> ・公園における取組や再整備などにおいて、こどもの意見を取り入れた公園運営を行うことで、世代を超えて愛される魅力あふれる公園づくりをめざします。 ・自然環境や歴史文化における意識醸成を図るため、学校や地域などとの連携により学び場としての積極的な活用を図ります。
②	<b>【運営】 駅周辺公園における利活用の促進</b> ・「洗足池駅周辺地区まちづくり方針」の考え方を踏まえ、駅周辺の公園のにぎわい創出に向けて、洗足池公園のさらなる利用を促進します。 ・まちの活性化や公園の魅力向上をめざして歴史文化行事やイベントを実施し、にぎわいを創出します。
③	<b>【運営】 景観を活かした公園づくり</b> <b>【運営】 歴史文化を保存活用する公園づくり</b> ・古くから親しまれてきた洗足池を中心とした風致景観を適切に保存し継承していきます。 ・池水環境の保全維持に向けて、池の水質確保や水質浄化対策に取り組んでいきます。 ・園内の史跡、文化財、石陣などの歴史文化資源を後世に継承していくため適切に保護・保全し、さらなる活用を図ります。 ・歴史的風致の情景や活動を感じられる公園づくりを推進します。
④	<b>【運営】 防災・減災に寄与する公園づくり</b> <b>【整備】 グリーンインフラによる公園整備</b> ・災害時の避難場所として安全に避難できるような防災機能の向上を図ります。 ・集中豪雨による内水氾濫や海、河川による外水氾濫を抑制するため、公園空間における雨水貯留・浸透機能の確保など、グリーンインフラの整備を推進します。
⑤	<b>【運営】 持続可能な公園運営</b> <b>【整備】 利便性の高い公園整備</b> ・ユニバーサルデザインやバリアフリーの視点に基づき、誰もが安全・快適に利用できる運営及び整備を行います。
⑥	<b>【管理】 公園施設の適正な管理</b> ・公園内の史跡、文化財及び石陣などの歴史的資源は定期的な現状把握を実施し、保存管理に向けた適切な措置に取り組んでいきます。
⑦	<b>【管理】 植栽・緑地の適正な管理</b> ・池周辺の樹木やサクラなど、洗足池の景観を構成する重要な樹木については景観に配慮した管理を行い、適切に保全・更新してまいります。 ・「おおたの名木道」に指定されているムクノキは、区内のシンボルツリーとしての魅力を保全し、後世に引き継ぎます。

個別計画のある場合は計画名を記載しています。

5つのアプローチとの関係を表しています。

拠点公園や地域に根ざした公園におけるパークマネジメントの推進においては、めざすまちの実現に向けた主な取組を位置づけます。

# 1 台地部地域

## 1.1 地域特性

台地部地域は、変化に富んだ地形を活かした住宅地が広がり、貴重な自然資源が豊富な地域です。

この地域には、133 箇所の公園が点在し、地域に根ざした公園が 128 箇所、「洗足池公園」や「多摩川台公園」などの拠点公園が5箇所あります。

歴史文化や自然環境などの地域資源を憩いや観光の場として活用する公園づくりを進めます。

## 1.2 台地部地域におけるパークマネジメント方針

「グリーンプラン」における本地域のみどりのまちづくりの方針を踏まえるとともに、まちづくりにおける関連計画との整合を図り、パークマネジメントの方針を整理します。

**豊かな自然と潤いのある住環境がつながるみどりのまち**

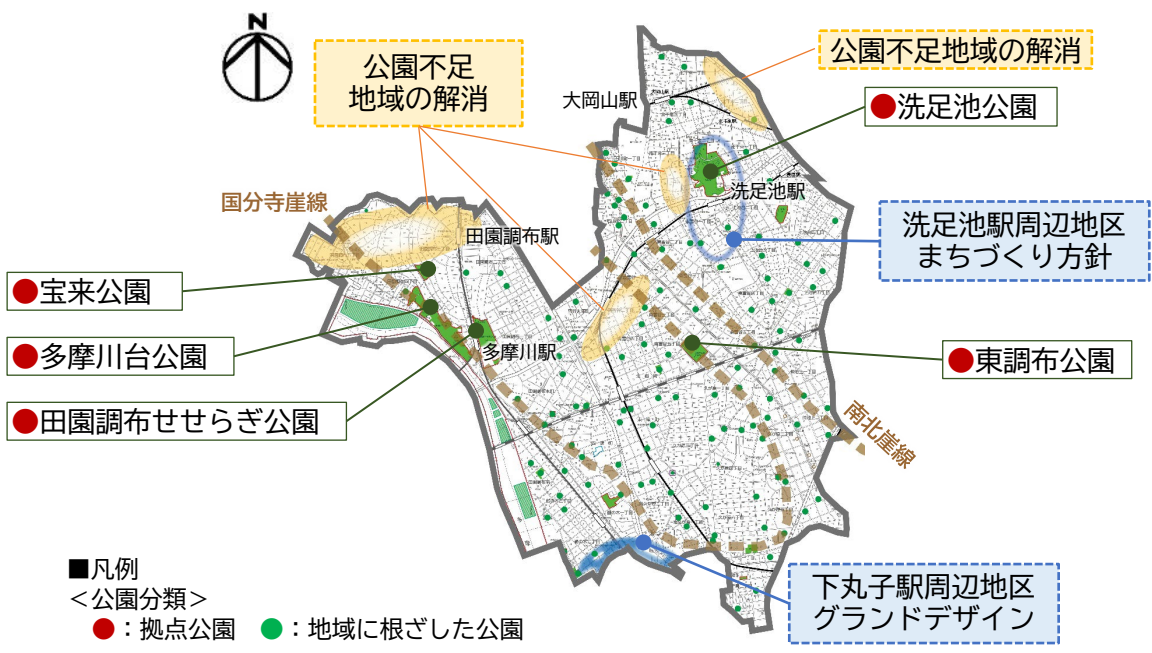


図 38 台地部地域のパークマネジメント方針図

# 1-1. 地域に根ざした公園（台地部地域）

台地部地域の地域に根ざした公園には、水辺空間を有する小池公園や崖線沿いの貴重な緑が残る鶉の木松山公園などがあります。独特な地形や特性を踏まえ、グリーンインフラや防災のための施設整備、子育て施設の拡充や健康づくりの推進及び、公園不足地域の解消に向けた公園整備などに取り組み、関連計画と連携しパークマネジメントを推進していきます。



**01 小池公園**

水辺環境を活かし、身近な生き物との共生をテーマに整備された公園。

**02 西嶺高砂公園**

武蔵野の雑木林が多く残る。梅の木もあり、四季を楽しむ公園。

**03 鶉の木松山公園**

広々とした草原、緑豊かな松林、埋蔵文化財である横穴墓のある丘上の公園。

■凡例

<関連計画に応じたパークマネジメントの方針に関する範囲>

凡例	範囲	凡例	範囲
	ランドデザインなどの対象範囲		景観形成重点地区
	雨水集積範囲		歴史的風致の範囲

<公園分類>

- ：地域に根ざした公園

図 39 地域に根ざした公園（台地部地域）のパークマネジメント方針図

## ●地域に根ざした公園のマネジメント方針

表 15 地域に根ざした公園（台地部地域）のマネジメント方針

パークマネジメントの推進に向けた取組	
①	<p><b>【運営】 こどもの視点で創る公園づくり</b></p> <p><b>【整備】 こどもの笑顔を育む公園整備</b></p> <p>・公園ストック再編として、計画的・効果的に「子育てひろば公園づくり」を推進します。 ・こどものニーズを具現化する取組として、大きな遊具やアスレチックなどを整備します。</p> <p><b>対象公園</b> 子育てひろば（しんせい児童公園(R7)）</p> 
②	<p><b>【運営】 防災・減災に寄与する公園づくり</b></p> <p><b>【整備】 グリーンインフラによる公園整備</b></p> <p>・「大田区グリーンインフラ事業計画」における雨水集積範囲に位置する公園は、雨水貯留・浸透施設などの設置を促進します。</p> <p><b>対象公園</b> 雨水対策（東中公園 ほか）※資料編参照</p> 
③	<p><b>【運営】 駅周辺公園における利活用の促進</b></p> <p>・「下丸子駅周辺地区ランドデザイン」「洗足池駅周辺地区まちづくり方針」の考え方を踏まえ、公民連携などの様々な手法によるにぎわいの創出や公園のリニューアルに取り組みます。</p> 
④	<p><b>【運営】 景観を活かした公園づくり</b></p> <p>・「大田区景観計画」の景観重要公共施設に該当または景観形成重点地区に位置する公園は、景観に配慮した公園づくりに努めます。</p> <p><b>対象公園</b> 小池公園、鶴の木松山公園 ほか ※資料編参照</p> 
⑤	<p><b>【運営】 歴史文化を保存活用する公園づくり</b></p> <p>・「大田区歴史的風致維持向上計画」との計画間連動を図り、歴史的風致の情景や活動を感じられる公園づくりを推進します。</p> <p><b>対象公園</b> 東嶺公園、南千束東児童公園、千束西児童公園 ほか ※資料編参照</p> 
⑥	<p><b>【運営】 区民の健康を支える公園づくり</b></p> <p>・公園ストック再編として、利用者ニーズを的確に捉え「いきいき健康公園づくり」に取り組みます。</p> <p><b>対象公園</b> 鶴の木地区(R4)（田園調布南公園、鶴の木二丁目児童公園 ほか） 仲池上・久が原地区(R5)（久が原久根児童公園、仲池児童公園 ほか）※資料編参照</p> 
⑦	<p><b>【運営】 持続可能な公園運営</b></p> <p>・ふれあいパーク活動を通じた区民協働による公園清掃や花壇づくりを継続的に推進します。 ・都市計画事業による公園の拡張整備を計画的に推進します。 ・公園不足地域における公園用地の確保及び新設に努めます。</p> <p><b>対象公園</b> 都市計画事業（石川公園、三本松児童公園、かにくぼ公園） 公園不足地域（南千束三丁目、南雪谷二丁目、田園調布五丁目付近など）</p> 
⑧	<p><b>【整備】 大田区らしさあふれる公園整備</b></p> <p>・公園施設を地域のシンボルとして位置づけるために、特徴的な花壇や遊具などを整備します。</p> 
⑨	<p><b>【管理】 公園施設の適正な管理</b></p> <p>・区民主導による管理を行う公園は、コンセプトや方針に基づく体制を図ります。</p> <p><b>対象公園</b> くさっぱら公園</p> 
⑩	<p><b>【管理】 植栽・緑地の適正な管理</b></p> <p>・「おおたの名木選」指定の樹木は、区内のシンボルツリーとしての魅力を保全し、後世に引き継ぎます。</p> <p><b>対象公園</b> 千鳥いこい公園（久ノ井、サウ）、東中公園（アカツ）、久が原光児童公園（エノ）</p> 

※対象公園については、関連計画の改定、公園ごとの詳細設計及び地元調整などにより変更する場合があります。

## 1-2. 洗足池公園

### ●公園の特徴

「洗足池公園」は、大田区内初の東京都指定名勝です（平成31年（2019年）3月に指定）。江戸時代、歌川広重の名所江戸百景『千束の池袈裟懸松』にも描かれた美しい景観は、今現在もサクラや紅葉、豊かな緑で彩られ、四季折々の表情を見せます。

公園には池月橋、水生植物園のほか、勝海舟夫妻墓所、西郷南洲（隆盛）留魂詩碑、徳富蘇峰詩碑（両雄詠嘆之詩碑）、名馬池月之像など、多くの魅力があります。

令和7年度（2025年度）には、美しい街並みや自然環境などを表彰する都市景観大賞特別賞を受賞しました。




©Geo Technologies, Inc. ©PASCO CORPORATION

所在地：南千束2-14-5

面積：78,809㎡

開設年月日：1990年4月1日

都市公園の種類：総合公園



区公園紹介ページ




01 桜山



春に桜が満開になると花見の場として地域から親しまれている。

02 弁天島



洗足池にある島。昭和9年に現在の鎮座地に再興した厳島神社がある。

03 池月之像



源頼朝の馬で、佐々木高綱に与えられ活躍した名馬・池月の銅像。

04 水生植物園



自然観察や野鳥観察など、自然とのふれあいの場として利用されている。

05 桜広場



周囲を桜に囲まれた広場で池を望むようにパーゴラやベンチが整備。

06 池月橋



池の景観を風情豊かにする木製の三連太鼓橋。5月には「春宵の響」が開催。

07 洗足池



江戸時代から景勝地として親しまれた池。平成31年3月に都指定名勝に登録。

08 ボートハウス



洗足池の貸しボート及び休憩施設（民間による運営）。

## ●洗足池公園のマネジメント方針

個別計画：名勝洗足池公園保存活用計画

「洗足池公園」は、都内屈指の広さを有する「洗足池」を中心とする開放的な水と緑の景観が広がっており、古くから江戸近郊における景勝地として多くの人々に親しまれてきました。

当公園は、地域が一丸となって「景観づくり」に取り組んできたことから、「洗足池」の美しく貴重な景観は江戸時代から現在に引き継がれ、次世代へと着実に受け継がれています。

「名勝洗足池公園保存活用計画」と連動を図り、水と緑に加え、歴史文化資源を保存活用することで公園のさらなる魅力を引き出し、区のシンボルとなる公園をめざしていきます。

表 16 洗足池公園のマネジメント方針

パークマネジメントの推進に向けた取組	
①	<p><b>【運営】 こどもの視点で創る公園づくり</b></p>  <ul style="list-style-type: none"> <li>公園における取組や再整備などにおいて、こどもの意見を取り入れた公園運営を行うことで、世代を超えて愛される魅力あふれる公園づくりをめざします。</li> <li>自然環境や歴史文化における意識醸成を図るため、学校や地域などとの連携により学び場としての積極的な活用を図ります。</li> </ul>
②	<p><b>【運営】 駅周辺公園における利活用の促進</b></p>  <ul style="list-style-type: none"> <li>「洗足池駅周辺地区まちづくり方針」の考え方を踏まえ、駅周辺の公園のにぎわい創出に向けて、洗足池公園のさらなる利用を促進します。</li> <li>まちの活性化や公園の魅力向上をめざして歴史文化行事やイベントを実施し、にぎわいを創出します。</li> </ul>
③	<p><b>【運営】 景観を活かした公園づくり</b> <b>【運営】 歴史文化を保存活用する公園づくり</b></p>  <ul style="list-style-type: none"> <li>古くから親しまれてきた洗足池を中心とした風致景観を適切に保存し継承していきます。</li> <li>池水環境の保全維持に向けて、池の水量確保や水質浄化対策に取り組んでいきます。</li> <li>園内の史跡、文化財、石碑などの歴史文化資源を後世に継承していくため適切に保護・保全し、さらなる活用を図ります。</li> <li>歴史的風致の情景や活動を感じられる公園づくりを推進します。</li> </ul>
④	<p><b>【運営】 防災・減災に寄与する公園づくり</b> <b>【整備】 グリーンインフラによる公園整備</b></p>  <ul style="list-style-type: none"> <li>災害時の避難場所として安全に避難できるよう防災機能の向上を図ります。</li> <li>集中豪雨による内水氾濫や海、河川による外水氾濫を抑制するため、公園空間における雨水貯留・浸透機能の確保など、グリーンインフラの整備を推進します。</li> </ul>
⑤	<p><b>【運営】 持続可能な公園運営</b> <b>【整備】 利便性の高い公園整備</b></p>  <ul style="list-style-type: none"> <li>ユニバーサルデザインやバリアフリーの視点に基づき、誰もが安全・快適に利用できる運営及び整備を行います。</li> </ul>
⑥	<p><b>【管理】 公園施設の適正な管理</b></p>  <ul style="list-style-type: none"> <li>公園内の史跡、文化財及び石碑などの歴史的資源は定期的な現状把握を実施し、保存管理に向けた適切な措置に取り組んでいきます。</li> </ul>
⑦	<p><b>【管理】 植栽・緑地の適正な管理</b></p>  <ul style="list-style-type: none"> <li>池周辺の樹木やサクラなど、洗足池の景観を構成する重要な樹木については景観に配慮した管理を行い、適切に保全・更新していきます。</li> <li>「おおたの名木選」に指定されているムクノキは、区内のシンボルツリーとしての魅力を保全し、後世に引き継ぎます。</li> </ul>

# 1-3. 多摩川台公園

## ●公園の特徴

「多摩川台公園」は、多摩川に沿って伸びる丘陵地に約750mにわたって展開しています。見晴台、<sup>かめのこやまこふん</sup>亀甲山古墳、宝萊山古墳、海南亭、水生植物園、四季の植物園、あじさい園及び、ふたつの広場があります。

四季折々の花や自然林の道の散策を楽しむことができ、高い標高から眺める多摩川、丹沢山地、富士山などの景色は「多摩川八景」にも数えられています。



所在地：田園調布1-63-1  
面積：68,052㎡  
開設年月日：1953年6月15日  
都市公園の種類：地区公園



区公園紹介ページ



平面図

01 第二広場（児童広場）



児童向けの遊具のある約3,000㎡の児童広場。

02 第一広場（運動広場）



約2,300㎡の運動広場。野外ステージが設けられ、運動会やイベントで利用。

03 古墳展示室



6世紀に造られた前方後円墳のイメージを実物大で復元。

04 見晴台



「多摩川八景」の一つに数えられ、多摩川の風景を一望できる広場。

05 亀甲山古墳



4世紀後半に築造と推定される多摩川流域最大規模の前方後円墳。

06 水生植物園



アサザやアヤメなどの湿地の植物や四季折々の野草を観察できる植物園。

07 あじさい園



7種類3,000株の開花が楽しめるあじさいの園路。



公園区域

## ●多摩川台公園のマネジメント方針

「多摩川台公園」は、古墳群を中心とした歴史文化資源に加え、春の桜や初夏のアジサイなど四季折々の植栽による彩りある空間を創出します。また、国分寺崖線沿いの貴重な樹林帯は、生物多様性にも配慮した適切な保全・管理を行い、都市における貴重なみどり空間として景観の維持・向上に努め、歴史と自然が調和した公園の魅力を次世代へ継承していきます。

表 17 多摩川台公園のマネジメント方針

パークマネジメントの推進に向けた取組	
①	<p><b>【運営】 こどもの視点で創る公園づくり</b></p>  <ul style="list-style-type: none"> <li>公園における取組や再整備などにおいて、こどもの意見を取り入れた公園運営を行うことで、世代を超えて愛される魅力あふれる公園づくりをめざします。</li> </ul>
②	<p><b>【運営】 景観を活かした公園づくり</b></p>  <ul style="list-style-type: none"> <li>「大田区景観計画」における景観形成重点地区及び景観重要公共施設に位置づけられており、みどり豊かでうおいのある景観の保全に努めます。</li> <li>多摩川八景のひとつである多摩川台公園の眺望は、見晴台から望む多摩川や背景の山々で構成する雄大な景観を守るために、樹木や草本の適切な管理を行い、その景観を保全します。</li> <li>多摩川台公園には鳥や昆虫をはじめとする多くの生き物が生息していることから、これらの生き物にとって住みやすい環境づくりを進めます。</li> </ul>
③	<p><b>【運営】 駅周辺公園における利活用の促進</b></p>  <ul style="list-style-type: none"> <li>駅に近い拠点公園であるという立地を活かし、多くの人々が訪れるにぎわいを創出する取組を推進します。</li> </ul>
④	<p><b>【運営】 歴史文化を保存活用する公園づくり</b> <b>【管理】 公園施設の適正な管理</b></p>  <ul style="list-style-type: none"> <li>国指定史跡亀甲山古墳をはじめとした古墳群は、歴史的価値を保全するための適切な管理を行うとともに、その文化的重要性を発信・継承していくための取組を推進します。</li> <li>解説板の充実などにより、古墳群の歴史や文化を学べる場としてのさらなる活用を図ります。</li> </ul>
⑤	<p><b>【運営】 防災・減災に寄与する公園づくり</b> <b>【整備】 グリーンインフラによる公園整備</b></p>  <ul style="list-style-type: none"> <li>集中豪雨による内水氾濫や海、河川による外水氾濫を抑制するため、公園空間における雨水貯留・浸透機能の確保など、グリーンインフラの整備を推進します。</li> </ul>
⑥	<p><b>【運営】 持続可能な公園運営</b> <b>【整備】 利便性の高い公園整備</b></p>  <ul style="list-style-type: none"> <li>ユニバーサルデザインやバリアフリーの視点に基づき、誰もが安全・快適に利用できる運営及び整備を行います。</li> </ul>
⑦	<p><b>【管理】 植栽・緑地の適正な管理</b></p>  <ul style="list-style-type: none"> <li>あじさい園、四季の植物園及び水生植物園などに生息する多様な植物を、四季を通じて楽しむよう適切に維持管理します。</li> <li>アカマツ、ケヤキ、ナラ及びクヌギなどで構成されるみどり豊かな自然林は、倒木や落枝の発生や、害虫被害を防ぐための点検を日常的に行い、異常が確認された場合は必要な処置を行います。</li> </ul>

# 1-4. 田園調布せせらぎ公園

## ●公園の特徴

「田園調布せせらぎ公園」は湧水池があり、様々な生物が生息しているととも崖線沿いのみどりに囲まれた豊かな自然景観が評価され、大田区の「景観重要公共施設」に指定されています。

また、園内にある田園調布せせらぎ館は、集会所、読書や飲食のスペースを有しています。体育施設ではスポーツやトレーニングができ、様々な利用が楽しめる公園です。



区公園紹介ページ



©Geo Technologies, Inc. ©PASCO CORPORATION

所在地：田園調布1-53-12  
 面積：43,460㎡  
 開設年月日：2008年4月1日  
 都市公園の種類：運動公園

### 01 第一湧水池



東京の名湧水 57 選を形成する園内湧水の一つ。様々な水生生物が生息。

### 02 滝



急傾斜地から池に流れる落ちる滝。

### 03 文化施設 (田園調布せせらぎ館)



集会所や休憩・読書・飲食スペースのある地域文化活動の拠点。



平面図



公園区域

### 04 大山坂



約 50mのまっすぐな大階段。

### 05 多目的広場



運動やイベントが行える多目的広場。

### 06 第二湧水池



第一湧水池と同様、東京の名湧水 57 選を形成する園内湧水の一つ。

### 07 体育施設



屋内スポーツ・トレーニングスペース。災害時は防災備蓄倉庫としても機能。

### 08 富士見坂園地



湧水による稲作体験のできる池や自然観察路がある。

第1章 大田区パークマネジメント  
 マスタープランについて  
 第2章 公園を取り巻く現状と課題  
 第3章 公園の取組方針  
 第4章 地域特性を活かしたパークマネジメント方針  
 第5章 計画の推進に向けて







## ● 田園調布せせらぎ公園のマネジメント方針

「田園調布せせらぎ公園」は多摩川駅に隣接し、自然とのふれあい、スポーツやにぎわいの場として整備された公園で、さらなる魅力向上を図るため指定管理者制度が導入されています。

また、体育施設はスポーツ・レクリエーションの拠点として、スポーツや健康づくりに親しまれるにぎわいの場となっています。

区民が自然風景や四季を感じながら、文化活動、スポーツ活動などを通じて地域コミュニティがさらに発展することを目指したパークマネジメントを推進していきます。

表 18 田園調布せせらぎ公園のマネジメント方針

パークマネジメントの推進に向けた取組	
①	<p><b>【運営】 こどもの視点で創る公園づくり</b></p>  <ul style="list-style-type: none"> <li>公園における取組や再整備などにおいて、こどもの意見を取り入れた公園運営を行うことで、世代を超えて愛される魅力あふれる公園づくりをめざします。</li> <li>田んぼを活用した農業体験や、植物・生き物の観察会の実施など、学びにつながる取組を推進していきます。</li> </ul>
②	<p><b>【運営】 区民の健康を支える公園づくり</b></p> <p><b>【整備】 健康増進に寄与する公園整備</b></p>  <ul style="list-style-type: none"> <li>スポーツやレクリエーションの拠点として、体育施設や多目的広場などをはじめとしたスポーツや健康づくりのための利用環境の充実を図ります。</li> </ul>
③	<p><b>【運営】 景観を活かした公園づくり</b></p> <p><b>【整備】 グリーンインフラによる公園整備</b></p>  <ul style="list-style-type: none"> <li>公園には樹林や草地、水辺などの多様な自然空間が形成されており、昆虫や鳥などの多くの生き物が生息していることから、これらの生き物にとって住みやすい環境づくりを推進します。</li> <li>東京の名湧水 57 選にも選ばれた湧水池からなる豊かな水辺空間として、区民に親しまれるよう保全管理していきます。</li> <li>「大田区景観計画」における景観重要公共施設として、湧水と崖線の緑に囲まれ、豊かな自然の特色を活かした景観形成を図ります。</li> </ul>
④	<p><b>【運営】 駅周辺公園における利活用の促進</b></p>  <ul style="list-style-type: none"> <li>駅に近接した立地的特徴を活かし駅利用者や区外からの来訪者を呼び込み、より多くの人々に利用し楽しめる取組を推進します。</li> <li>田園調布せせらぎ公園らしい文化的かつ活気あるイベントを開催し、自然と調和したにぎわいのある公園運営を推進します。</li> <li>指定管理者制度の導入による民間企業と連携した柔軟で魅力あふれる公園づくりを進めます。</li> </ul>
⑤	<p><b>【運営】 持続可能な公園運営</b></p> <p><b>【整備】 利便性の高い公園整備</b></p>  <ul style="list-style-type: none"> <li>ユニバーサルデザインやバリアフリーの視点に基づき、誰もが安全・快適に利用できる運営及び整備を行います。</li> </ul>
⑥	<p><b>【管理】 植栽・緑地の適正な管理</b></p>  <ul style="list-style-type: none"> <li>おたの名木選に指定されているイチヨウやシラカシをはじめとする園内の樹木、崖線の樹林の適切な維持管理を行います。</li> </ul>

# 1-5. 東調布公園

## ●公園の特徴

「東調布公園」は、緑に囲まれた区民のためのスポーツと憩いの場として、1964年に開園しました。

園内には、児童遊具や蒸気機関車の展示、湧水による「流れる川」、さくらの広場、水泳場・野球場が整備されており、来園者の憩いの場となっています。

また、交通公園では、自転車やゴーカートを貸し出し、運転を楽しみながら交通ルールを学ぶことができます。



©Geo Technologies, Inc. ©PASCO CORPORATION

所在地：南雪谷5-12-1、5-13-1

面積：25,229㎡

開設年月日：1964年4月1日

都市公園の種類：近隣公園



区公園紹介ページ

### 01 交通公園



自転車やゴーカートを借りて、運転を楽しみながら交通ルールを学べるエリア。

### 02 野球場



ナイター付きの野球場。

### 03 流れる川



湧水を利用した流れる川。

### 04 機関車 D51




昭和15年に製造され、伯備線で活躍した蒸気機関車を展示。

### 05 こども広場



船の形をした遊具やブランコなどがある広場。

### 06 水泳場



ガラス張りの明るい室内にあるプール（25mプール、幼児用プールなど）。

### 平面図



公園区域

## ●東調布公園のマネジメント方針

「東調布公園」は野球場や水泳場といった運動施設、機関車や交通公園など、幅広い施設を有し、一年を通して多くの来園者で賑わっています。

本公園では、公園のシンボルとなる機関車や交通公園、サクラの広場など区民に親しまれる施設を引き続き適切に管理していくとともに、グリーンインフラ機能やスポーツ環境の充実を図ります。

街のみどりを担う良好な景観の形成と保全を推進しながら、年齢を問わず愛される東調布公園の魅力さをさらに磨き、世代を超えて親しんでもらえる公園をめざします。

表 19 東調布公園のマネジメント方針

パークマネジメントの推進に向けた取組	
①	<p><b>【運営】 こどもの視点で創る公園づくり</b></p> <p><b>【整備】 こどもの笑顔を育む公園整備</b></p> <p>・公園における取組や再整備などにおいて、こどもの意見を取り入れた公園運営を行うことで、世代を超えて愛される魅力あふれる公園づくりをめざします。</p> <p>・交通公園は、子どもたちが安全に楽しく交通ルールを学べるよう運営していきます。</p>
②	<p><b>【運営】 区民の健康を支える公園づくり</b></p> <p><b>【整備】 健康増進に寄与する公園整備</b></p> <p>・野球場や水泳場など、スポーツ施設のさらなる利用環境の充実を図ります。</p>
③	<p><b>【運営】 景観を活かした公園づくり</b></p> <p>・「大田区景観計画」における景観重要公共施設として、緑に囲まれたスポーツと憩いの公園として特色を活かした景観づくりをめざします。</p>
④	<p><b>【運営】 防災・減災に寄与する公園づくり</b></p> <p><b>【整備】 グリーンインフラによる公園整備</b></p> <p>・集中豪雨による内水氾濫や海、河川による外水氾濫を抑制するため、公園空間における雨水貯留・浸透機能の確保など、グリーンインフラの整備を推進します。</p>
⑤	<p><b>【運営】 持続可能な公園運営</b></p> <p><b>【整備】 利便性の高い公園整備</b></p> <p>・ユニバーサルデザインやバリアフリーの視点に基づき、誰もが安全・快適に利用できる運営及び整備を行います。</p>
⑥	<p><b>【管理】 公園施設の適正な管理</b></p> <p>・展示されている機関車や交通公園の交通施設などの特色ある施設は、引き続き親しみを持って楽しんでもらえるよう適切な管理を行います。</p>
⑦	<p><b>【管理】 植栽・緑地の適正な管理</b></p> <p>・さくら広場については樹木更新を計画的に行い、引き続き区民に親しまれるとともに見ごろの時期に楽しめるよう管理します。</p>

## 1-6. 宝来公園

### ●公園の特徴

「宝来公園」は、田園調布駅から放射状に伸びるイチヨウ並木の南西端に位置する自然林を生かした、武蔵野の面影が残る公園です。

1925年、武蔵野の旧景を保存し永く後世に残すために、地元自治会が街の一角の潮見台の地を広場としたのが前身となり、1944年に都立「宝来公園」として開園し、1950年に区へ移管された区内第1号の公園です。

自然斜面林を残した約1.2ヘクタールの面積を有するこの公園には、約70種1,500本の花や樹木があり、春のサクラやウメ、初夏のフジ、秋のどんぐり、冬のツバキなど、四季折々の自然を楽しめます。



住所：田園調布3-31-1  
面積：12,409㎡  
開設年月日：1950年10月1日  
都市公園の種類：近隣公園



区公園紹介ページ

#### 01 椿の森



ツバキが多くみられるみどり豊かな森。

#### 04 梅林




春先に紅白のウメを楽しめる梅林。

#### 05 噴水広場



森の中噴水。アカガエルなども見られる。

#### 02 池

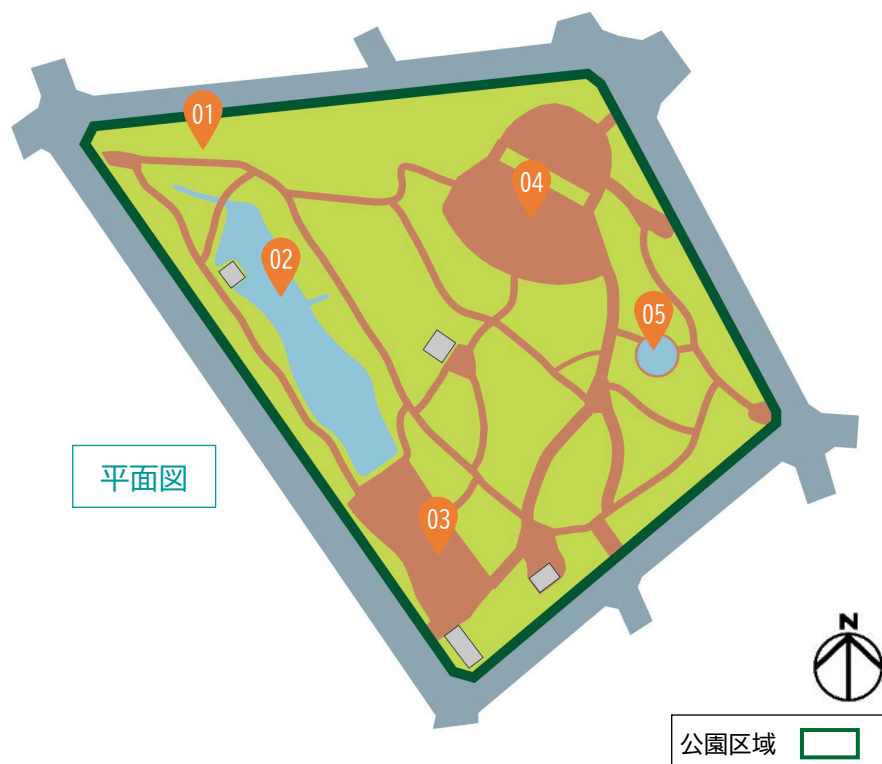


みどりに囲まれ、湧水で満たされた池。

#### 03 遊具広場



ブランコや複合遊具のある広場。








## ●宝来公園のマネジメント方針

「宝来公園」は、田園調布の閑静な住宅街のほとりにあり、自然の地形を活かした緑と池のうらおいを感じられる公園で、喧騒から離れて静かに散歩を楽しめるスポットです。

かつての自然林を残すことで、武蔵野の森の姿を現在に引き継ぎながら、多摩川台公園と並び空から見える骨太のみどりを形成し、緑の回廊として生物多様性にも貢献しています。

太古の森と悠久の時を感じさせる景観を、これからも大切に引き継ぐとともに、近代都市において貴重なまとまった緑とその価値を守り、広めていきます。

表 20 宝来公園のマネジメント方針

パークマネジメントの推進に向けた取組	
①	<p><b>【運営】 こどもの視点で創る公園づくり</b></p>  <ul style="list-style-type: none"> <li>公園における取組や再整備などにおいて、こどもの意見を取り入れた公園運営を行うことで、世代を超えて愛される魅力あふれる公園づくりをめざします。</li> </ul>
②	<p><b>【運営】 景観を活かした公園づくり</b></p>  <ul style="list-style-type: none"> <li>多様な生き物が生息する豊かな自然環境を適切に管理し、生き物とふれあえる環境づくりを推進します。</li> <li>梅林や池の景観、多様な生き物が生息する豊かな自然環境を活かし、シティプロモーションにおける活用を推進します。</li> </ul>
③	<p><b>【運営】 防災・減災に寄与する公園づくり</b></p> <p><b>【整備】 グリーンインフラによる公園整備</b></p>  <ul style="list-style-type: none"> <li>集中豪雨による内水氾濫や海、河川による外水氾濫を抑制するため、公園空間における雨水貯留・浸透機能の確保など、グリーンインフラの整備を推進します。</li> </ul>
④	<p><b>【運営】 持続可能な公園運営</b></p> <p><b>【整備】 利便性の高い公園整備</b></p>  <ul style="list-style-type: none"> <li>ユニバーサルデザインやバリアフリーの視点に基づき、誰もが安全・快適に利用できる運営及び整備を行います。</li> </ul>
⑤	<p><b>【管理】 植栽・緑地の適正な管理</b></p>  <ul style="list-style-type: none"> <li>ウメやツバキなど、四季を通じて花木が楽しめるように維持管理を行います。</li> <li>倒木や落枝の発生や、害虫被害を防ぐための点検を日常的に行い、異常が確認された場合は必要な処置を行います。</li> </ul>

第1章 大田区パークマネジメント  
マスタープランについて

第2章 公園を取り巻く  
現状と課題

第3章 公園の取組方針

第4章 地域特性を活かした  
パークマネジメント方針

第5章 計画の推進に向けて

## 2 馬込・池上地域

### 2.1 地域特性

馬込・池上地域は、台地部に位置し、池上本門寺や馬込文志村跡地などの歴史文化を伝える地域資源があるとともに、南北崖線沿いには緑豊かな自然が残る地域です。

この地域には、77箇所の公園が点在し、地域に根ざした公園が75箇所、「本門寺公園」や「池上梅園」の2箇所の拠点公園があります。

歴史文化を保存活用し、区民や来訪者が訪れやすい公園づくりを進めます。

### 2.2 馬込・池上地域におけるパークマネジメント方針

「グリーンプラン」における本地域のみどりのまちづくりの方針を踏まえるとともに、まちづくりにおける関連計画との整合を図り、パークマネジメントの方針を整理します。

**歴史的・文化的資産や豊かな自然による落ち着いたみどりのまち**

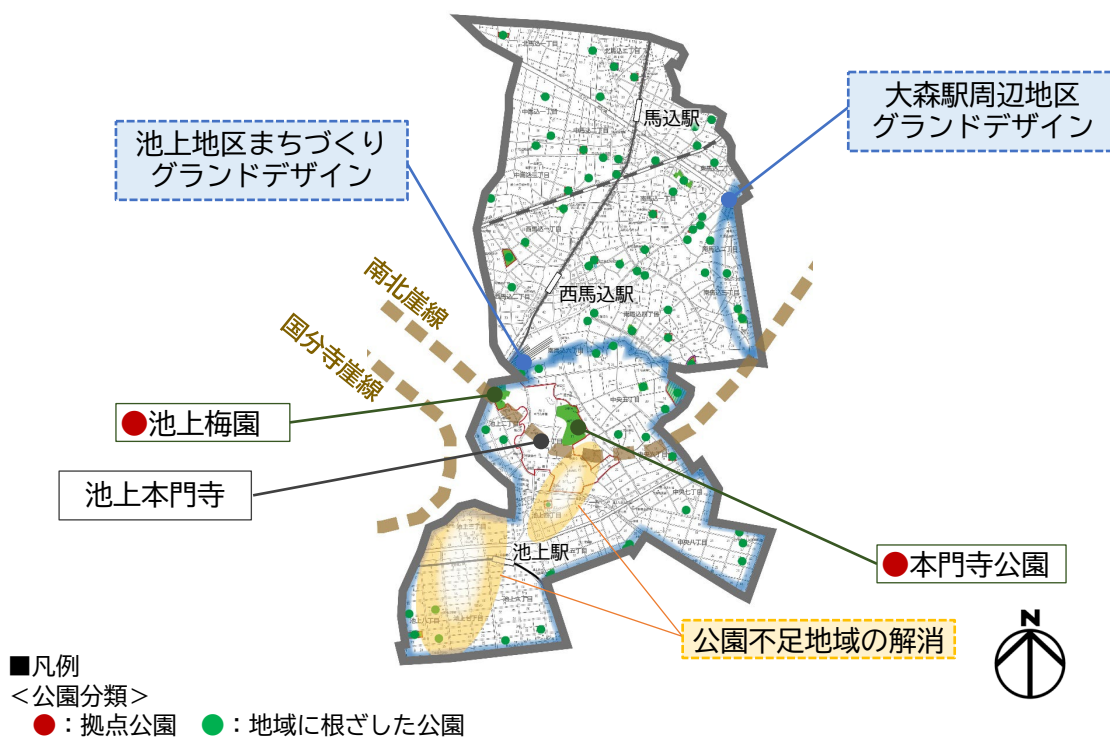


図 40 馬込・池上地域のパークマネジメント方針図

## 2-1. 地域に根ざした公園（馬込・池上地域）

馬込・池上地域における地域に根ざした公園は、馬込文士村跡地や池上本門寺などの歴史文化資源を有する地域特性を活かすとともに、まちづくり方針などを踏まえた駅周辺公園の活用を図ります。また、公園不足地域の解消に向けた公園の整備などを進めるなど、関連計画と連携してパークマネジメントを推進していきます。

**01 馬込自然林緑地**



台地部の南側に位置する  
みどり豊かな斜面林。

**02 佐伯山緑地**

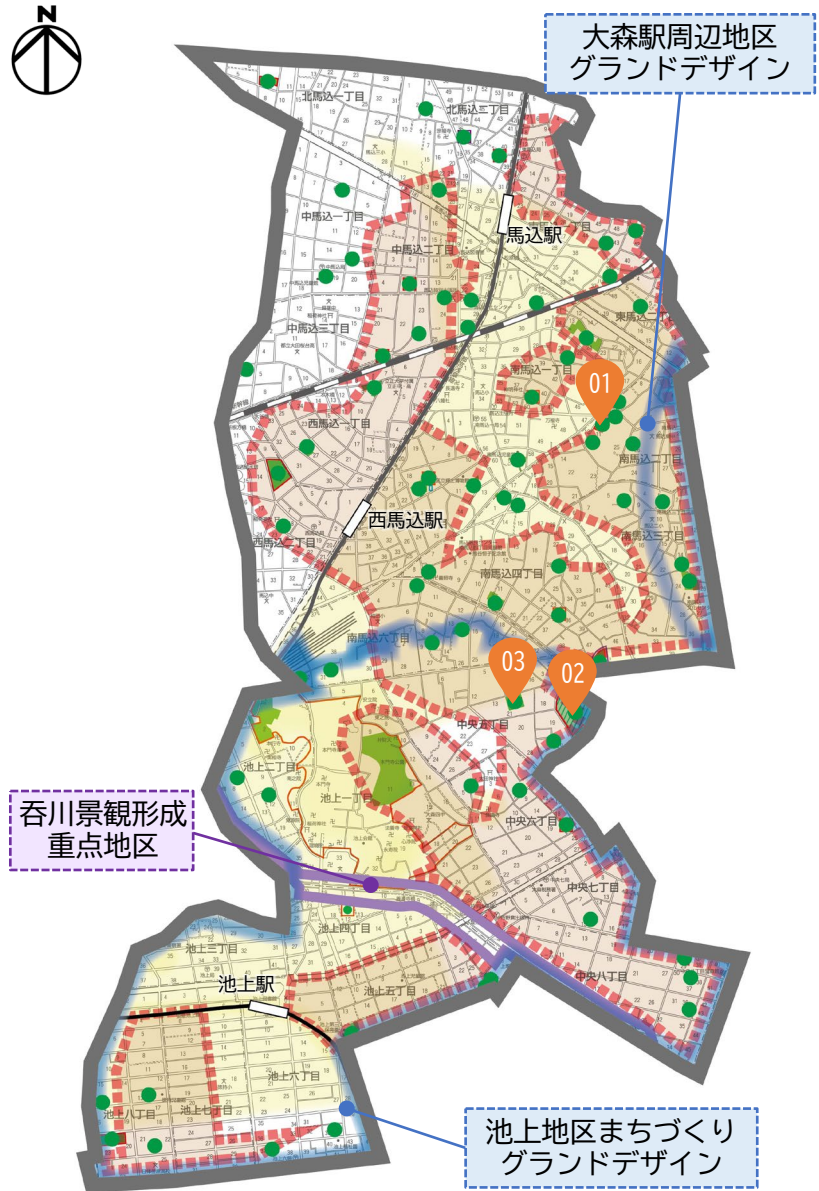


佐伯栄養専門学校の跡地を  
区が譲り受け整備した  
高低差のある緑地。

**03 中央五丁目公園**



起伏に富み、高低差を活かした  
すべり台などの遊具のある公園。



■凡例

<関連計画に応じたパークマネジメントの方針に関する範囲>

凡例	範囲	凡例	範囲
	ランドデザインの対象範囲		景観形成重点地区
	雨水集積範囲		歴史的風致の範囲

<公園分類>

●：地域に根ざした公園

図 41 地域に根ざした公園（馬込・池上地域）の  
パークマネジメント方針図

第1章 大田区パークマネジメント  
マスタープランについて

第2章 公園を取り巻く  
現状と課題

第3章 公園の取組方針

第4章 地域特性を活かした  
パークマネジメント方針

第5章 計画の推進に向けて

## ●地域に根ざした公園のマネジメント方針

表 21 地域に根ざした公園（馬込・池上地域）のマネジメント方針

パークマネジメントの推進に向けた取組	
①	<p><b>【運営】 こどもの視点で創る公園づくり</b></p> <p><b>【整備】 こどもの笑顔を育む公園整備</b></p>  <p>・公園ストック再編の取組として、計画的・効果的に「子育てひろば公園づくり」を推進します。</p> <p>・こどものニーズを具現化する取組として、大きな遊具やアスレチックなどを整備します。</p> <p><b>対象公園</b> 子育てひろば（池上五丁目公園(R3)、徳持公園(R7)、馬込西公園(R8)）</p>
②	<p><b>【運営】 防災・減災に寄与する公園づくり</b></p> <p><b>【整備】 グリーンインフラによる公園整備</b></p>  <p>・「大田区グリーンインフラ事業計画」における雨水集積範囲に位置する公園は、雨水貯留・浸透施設などの設置を促進します。</p> <p><b>対象公園</b> 雨水対策（馬込西公園 ほか）※資料編参照</p>
③	<p><b>【運営】 駅周辺公園における利活用の促進</b></p>  <p>・「池上地区まちづくりランドデザイン」「大森駅周辺地区ランドデザイン」の方針を踏まえ、公民連携などの様々な手法によるにぎわい創出や公園のリニューアルに取り組みます。</p>
④	<p><b>【運営】 景観を活かした公園づくり</b></p>  <p>・「大田区景観計画」における呑川景観形成重点地区に位置する公園は、景観形成の目標に基づき水と緑の景観づくりを推進します。</p>
⑤	<p><b>【運営】 歴史文化を保存活用する公園づくり</b></p>  <p>・「大田区歴史的風致維持向上計画」との連動を図り、馬込文士村などの歴史的風致が感じられる公園づくりを推進します。</p> <p><b>対象公園</b> 古径公園、池上門前児童公園 ほか ※資料編参照</p>
⑥	<p><b>【運営】 持続可能な公園運営</b></p>  <p>・ふれあいパーク活動を通じた区民協働による公園清掃や花壇づくりを継続的に推進します。</p> <p>・都市計画事業による公園の拡張整備を計画的に推進します。</p> <p>・公園不足地域における公園用地の確保及び新設に努めます。</p> <p><b>対象公園</b> 都市計画事業（中央五丁目公園）、公園不足地域（池上周辺など）</p>
⑦	<p><b>【整備】 大田区らしさあふれる公園整備</b></p>  <p>・公園施設を地域のシンボルとして位置づけるために、特徴的な花壇や遊具などを整備します。</p>
⑧	<p><b>【管理】 公園施設の適正な管理</b></p>  <p>・文化財などに関連する公園は、関係部署と連携した管理体制を図ります。</p> <p><b>対象公園</b> 龍子公園</p>
⑨	<p><b>【管理】 植栽・緑地の適正な管理</b></p>  <p>・特別緑地保全地区に指定されている公園は、保全方針に基づく植栽管理を図ります。</p> <p>・「おおたの名木選」は、区内のシンボルツリーとしての魅力を保全し、後世に引き継ぎます。</p> <p><b>対象公園</b> 馬込自然林区民緑地（特別緑地保全地区）、佐伯山緑地（仔ヨウ）</p>


※対象公園については、関連計画の改定、公園ごとの詳細設計及び地元調整などにより変更する場合があります。

## 2-2. 本門寺公園

### ●公園の特徴

「本門寺公園」は、池上本門寺の東側に位置する起伏に富んだ地形を活かした公園で、園内には古くから受け継がれてきた斜面樹林の中を散策できる園路が造られ、池上本門寺と繋がることで、悠久の時間を共に歩んできた荘厳な空間が広がっています。

公園中段には、長年地域に親しまれてきたキャンプ場や桜の広場があり、公園下段には古くから地域の憩いの場であった運動広場や子ども広場が配置されています。また、園内にある弁天池は、水辺に親しめる貴重な空間として親しまれています。



区公園紹介ページ



所在地：池上1-11-1

面積：28,366㎡

開設年月日：1951年1月30日

都市公園の種類：総合公園

平面図



01 弁天池



湧水より涵養された池。

02 子ども広場



砂場やブランコ、すべり台、複合遊具、健康遊具のある広場

03 桜の広場



3～4月ごろ、サクラの開花を楽しめる広場。

04 キャンプ場



かまどや水場が整備されているデイキャンプ場（有料）。

05 運動広場



運動会などの多目的な利用のできるグラウンド。

## ●本門寺公園のマネジメント方針

「本門寺公園」では周辺に残る歴史的な風景や文化財と調和する豊かな樹林や水辺などの自然環境を保全していきます。同時に、健康増進や世代間交流の場として、また都市における貴重な緑のオアシスとして、四季を通じて親しまれる魅力ある公園づくりを進めます。区民に愛され、次世代へと継承される緑の空間を目指していきます。

表 22 本門寺公園のマネジメント方針

パークマネジメントの推進に向けた取組	
①	<p><b>【運営】 こどもの視点で創る公園づくり</b></p>  <p>・公園における取組や再整備などにおいて、こどもの意見を取り入れた公園運営を行うことで、世代を超えて愛される魅力あふれる公園づくりをめざします。</p>
②	<p><b>【運営】 持続可能な公園運営</b> <b>【整備】 利便性の高い公園整備</b></p>  <p>・ユニバーサルデザインやバリアフリーの視点に基づき、誰もが安全・快適に利用できる運営及び整備を行います。</p>
③	<p><b>【運営】 区民の健康を支える公園づくり</b> <b>【整備】 健康増進に寄与する公園整備</b></p>  <p>・健康増進に向けた環境の整備とその活用を推進し、区民の健康づくりに貢献します。</p>
④	<p><b>【運営】 防災・減災に寄与する公園づくり</b> <b>【整備】 グリーンインフラによる公園整備</b></p>  <p>・災害時の避難場所として安全に避難できるよう防災機能の向上を図ります。 ・集中豪雨による内水氾濫や海、河川による外水氾濫を抑制するため、公園空間における雨水浸透・貯留機能の確保など、グリーンインフラの整備を推進します。</p>
⑤	<p><b>【運営】 景観を活かした公園づくり</b> <b>【整備】 グリーンインフラによる公園整備</b></p>  <p>・「大田区景観計画」における景観重要公共施設として、サクラやケヤキなどの武蔵野の自然林の景観を活かした整備・保全に努めます。 ・バタフライガーデンは、蝶をはじめとする多様な生き物の住処となるよう適切に運営するとともに、区民が自然の生き物とふれあえる憩いの場としていきます。 ・貴重な水辺空間として区民に親しまれている弁天池の水質改善に取り組みます。</p>
⑥	<p><b>【運営】 歴史文化を保存活用する公園づくり</b></p>  <p>・「大田区歴史的風致維持向上計画」との連動を図り、歴史的風致の情景や活動を感じられる公園づくりを推進します。</p>
⑦	<p><b>【運営】 駅周辺公園における利活用の促進</b></p>  <p>・「池上地区まちづくりランドデザイン」の方針を踏まえ、池上のよりよい街の形成に向けた取組を進めます。</p>
⑧	<p><b>【管理】 植栽・緑地の適正な管理</b></p>  <p>・みどり豊かな自然林は、倒木や落枝の発生や、害虫被害を防ぐための点検を日常的に行い、異常が確認された場合は必要な処置を行います。 ・桜の広場については、樹木更新を適正に行い、区民に親しまれるよう引き続き管理します。 ・「おおたの名木選」に指定されているケヤキは、区内のシンボルツリーとしての魅力を保全し、後世に引き継ぎます。</p>

## 2-3. 池上梅園

### ●公園の特徴

「池上梅園」は、池上本門寺の西側に位置し、丘陵地形を生かした梅園・庭園です。

園内には、区の花であるウメが約30品種と、その他様々な草花が植栽されており、四季を通じて多様な見どころがあります。そのほか園内には茶室や和室、水琴窟、見晴台があり、冬には雪吊が設置され、風情を感じることができます。

観梅期には夜間にライトアップを実施し、多くの人々が訪れ、色鮮やかに染まる花々を楽しんでいます。



所在地：池上2-2-13、2-3-2  
面積：9,881㎡  
開設年月日：1978年8月26日  
都市公園の種類：総合公園



01 梅園



2月上旬から3月上旬まで約30品種の開花を楽しめる。

02 見晴台



園内の景色を一望することができる見晴台。

03 茶室（清月庵）



建築家・川尻善治の離れを華道家・茶道家中島恭名が買取り大田区に寄付されたもの。



04 茶室（聴雨庵）



政治家・藤山愛一郎所有の茶室が1983年に大田区へ寄贈・移築されたもの。

05 和室棟



茶会や句会などの静かな催しものを行う際に利用できる（有料）。

06 雪吊り









冬季には、雪吊りが行われ、季節の移ろいを感じることができる。

## ●池上梅園のマネジメント方針

「池上梅園」は、斜面地に並んだ数多くのウメの景観により区内外、国内外を問わず多くの人を楽しませる大田区を代表する庭園です。観梅期には多くの来園者が訪れることから誰もが安全・快適に利用できる環境づくりを進めるとともに、植栽や文化施設、景観といった池上梅園の持つ魅力を適切に保全していきます。

シティプロモーションに寄与する重要な公園として、「池上梅園」のさらなる魅力向上と発信に取組み、変わらぬ価値と新たな魅力を追求し続けていきます。

表 23 池上梅園のマネジメント方針

パークマネジメントの推進に向けた取組	
①	<p><b>【運営】 こどもの視点で創る公園づくり</b></p>  <ul style="list-style-type: none"> <li>公園における取組や再整備などにおいて、こどもの意見を取り入れた公園運営を行うことで、世代を超えて愛される魅力あふれる公園づくりをめざします。</li> </ul>
②	<p><b>【運営】 景観を活かした公園づくり</b></p>  <ul style="list-style-type: none"> <li>丘陵斜面でたくさんのウメが咲く景観を適切に保全・更新・運営していきます。</li> <li>梅園のライトアップや菊花展などによる公園の景観を活かした催しに加え、景石や灯籠などによる歴史文化資源を活用する魅力溢れる景観づくりにより、シティプロモーションの促進を図ります。</li> </ul>
③	<p><b>【運営】 歴史文化を保存活用する公園づくり</b></p>  <ul style="list-style-type: none"> <li>清月庵や聴雨庵といった茶室・和室、庭園などの文化資源を適切に保全するとともに、これらを広く発信するための利活用を図ります。</li> </ul>
④	<p><b>【運営】 持続可能な公園運営</b></p> <p><b>【整備】 利便性の高い公園整備</b></p>  <ul style="list-style-type: none"> <li>観梅期には多くの来園者が訪れることから、ユニバーサルデザインやバリアフリーの視点に基づき、誰もが安全・快適に利用できる運営及び整備を行います。</li> </ul>
⑤	<p><b>【管理】 公園施設の適正な管理</b></p>  <ul style="list-style-type: none"> <li>茶室、和室は、当時の伝統的な建築技術や文化を損なわないよう、適切に維持管理・補修を行います。</li> <li>垣や柵に和の雰囲気を持たせ、空間全体で庭園を楽しめるよう管理します。</li> </ul>
⑥	<p><b>【管理】 植栽・緑地の適正な管理</b></p>  <ul style="list-style-type: none"> <li>ウメは、剪定や施肥、病虫害対策などの管理を適切に行い、美しい花々を楽しめる梅園を維持します。</li> <li>ツツジ、ボタン、シャクヤクなどの花が四季折々楽しめるよう、樹種の開花時期などを考慮した管理を行います。</li> <li>雪吊りや藁ポッチなどによる季節に応じた植栽の演出を行い、庭園の風情を感じられる管理を行います。</li> </ul>

第1章 大田区パークマネジメント  
マスタープランについて

第2章 公園を取り巻く  
現状と課題

第3章 公園の取組方針

第4章 地域特性を活かした  
パークマネジメント方針

第5章 計画の推進に向けて

# 3 大森地域

## 3.1 地域特性

大森地域は、大森駅周辺の活力とにぎわいのあるまちなみや、潮風かおる海辺空間や充実したスポーツ施設などで形成されます。

この地域には、103 箇所の公園が点在し、地域に根ざした公園が 101 箇所、「平和の森公園」や「大森ふるさとの浜辺公園」の2箇所の拠点公園があります。

拠点公園を中心としたまちの魅力向上に繋がる公園づくりを進めます。

## 3.2 大森地域におけるパークマネジメント方針

「グリーンプラン」における本地域のみどりのまちづくりの方針を踏まえるとともに、まちづくりにおける関連計画との整合を図り、パークマネジメントの方針を整理します。

暮らしを感じるにぎわいと、浜風と文化のかおるみどりのまち



図 42 大森地域のパークマネジメント方針図

### 3-1. 地域に根ざした公園（大森地域）

大森地域における地域に根ざした公園は、馬込文士村跡地などの歴史文化的資源や、海辺空間のにぎわいや安らぎといった地域特性を考慮しつつ、南北崖線沿いや平和島運河沿いのみどりの保全、駅周辺地区グランドデザインによる公園の活用、公園不足地域の解消に向けた公園の整備など、関連計画と連携しパークマネジメントを推進していきます。

#### 01 入新井西公園



汽笛のなる SL や子供用自転車のコースのある、大森駅のそばにある公園。

#### 02 大森西交通公園



子供用自転車や三輪車などの乗り物を貸出しており、交通ルールを学べる。

#### 03 都堀公園



キャッチボール場や壁打ちテニス練習場、災害時給水ステーションのある公園。

#### 04 貴船堀公園



かつての運河を埋め立てて造られた細長い形状の公園。



#### ■凡例

<関連計画に応じたパークマネジメントの方針に関する範囲>

凡例	範囲	凡例	範囲
	グランドデザインの対象範囲		景観形成重点地区
	雨水集積範囲		歴史的風致の範囲

<空港臨海部グランドビジョン 2040>

○：自然の核    ○：レジャー・憩いの核

<公園分類>

●：地域に根ざした公園

図 43 地域に根ざした公園（大森地域）のパークマネジメント方針図

## ●地域に根ざした公園のマネジメント方針

表 24 地域に根ざした公園（大森地域）のマネジメント方針

パークマネジメントの推進に向けた取組	
①	<p><b>【運営】 こどもの視点で創る公園づくり</b>  <b>【整備】 こどもの笑顔を育む公園整備</b></p>  <p>・公園ストック再編の取組として、計画的・効果的に「子育てひろば公園づくり」を推進します。          ・こどものニーズを具現化する取組として、大きな遊具やアスレチックなどを整備します。</p> <p><b>対象公園</b> 子育てひろば（サンサン児童公園(R6)）</p>
②	<p><b>【運営】 防災・減災に寄与する公園づくり</b>  <b>【整備】 グリーンインフラによる公園整備</b></p>  <p>・「大田区グリーンインフラ事業計画」における雨水集積範囲に位置する公園は、雨水貯留・浸透施設などの設置を促進します。</p> <p><b>対象公園</b> 雨水対策（春日公園、大森西七丁目公園 ほか）※資料編参照</p>
③	<p><b>【運営】 駅周辺公園における利活用の促進</b></p>  <p>・「大森駅周辺地区ランドデザイン」「平和島駅周辺地区ランドデザイン」の方針を踏まえ、公民連携などの様々な手法によるにぎわい創出や公園のリニューアルに取り組みます。</p>
④	<p><b>【運営】 景観を活かした公園づくり</b></p>  <p>・「大田区景観計画」における大森八景坂景観形成重点地区などに位置する公園は、景観形成の目標に基づき、地形や歴史・文化を活かした人が主役の景観づくりを推進します。</p>
⑤	<p><b>【運営】 歴史文化を保存活用する公園づくり</b></p>  <p>・「大田区歴史的風致維持向上計画」との連動を図り、馬込文士村などの歴史的風致と調和する公園づくりを推進します。</p> <p><b>対象公園</b> 蘇峰公園 ほか ※資料編参照</p>
⑥	<p><b>【運営】 区民の健康を支える公園づくり</b></p>  <p>・公園ストック再編として、利用者ニーズを的確に捉え「いきいき健康公園づくり」に取り組みます。</p> <p><b>対象公園</b> 大森東地区(R6)（都堀公園、大森東一丁目第一公園 ほか）※資料編参照</p>
⑦	<p><b>【運営】 持続可能な公園運営</b></p>  <p>・ふれあいパーク活動を通じた区民協働による公園清掃や花壇づくりを継続的に推進します。          ・都市計画事業による公園の拡張整備を計画的に推進します。          ・公園不足地域における公園用地の確保及び新設に努めます。</p> <p><b>対象公園</b> 都市計画事業（貴船堀公園、貴船堀緑地、貴船児童公園）公園不足地域（山王二丁目付近など）</p>
⑧	<p><b>【整備】 大田区らしさあふれる公園整備</b>  <b>【管理】 公園施設の適正な管理</b></p>  <p>・公園施設を地域のシンボルとして位置づけるために、特徴的な花壇や遊具などを整備します。          ・シンボルとなる施設などを活用した演出により、公園利用者が体験できる魅力を提供します。</p> <p><b>対象公園</b> 入新井西公園(SL)</p>
⑨	<p><b>【管理】 植栽・緑地の適正な管理</b></p>  <p>・「おおたの名木選」指定の樹木は、区内のシンボルツリーとしての魅力を保全し、後世に引き継ぎます。</p> <p><b>対象公園</b> 蘇峰公園(カハバ)</p>

※対象公園については、関連計画の改定、公園ごとの詳細設計及び地元調整などにより変更する場合があります。

## 3-2. 平和の森公園

### ●公園の特徴

「平和の森公園」は、環状7号線をはさんで南北に広がる約10万5,000㎡を有する区内最大級の公園です。恒久平和を求める区民の願いを含め「平和の森公園」と名付け、1984年に区が「平和都市宣言」を行い、その記念として「愛し子」の像を建立し、この公園のシンボルとしています。

園内には、平和の広場やひょうたん池のほか、テニスコートや弓道場、アーチェリー場、相撲場などのスポーツ施設があります。また、40種目が楽しめるフィールドアスレチック（有料）があるのが特徴です。



区公園紹介ページ



所在地：平和の森公園 2-1  
面積：104,839 ㎡  
開設年月日：1982年5月22日  
都市公園の種類：総合公園

#### 01 平和の広場



中央にシンボルの「愛し子」像がある広大な芝生広場。

#### 02 平和の森公園展示室

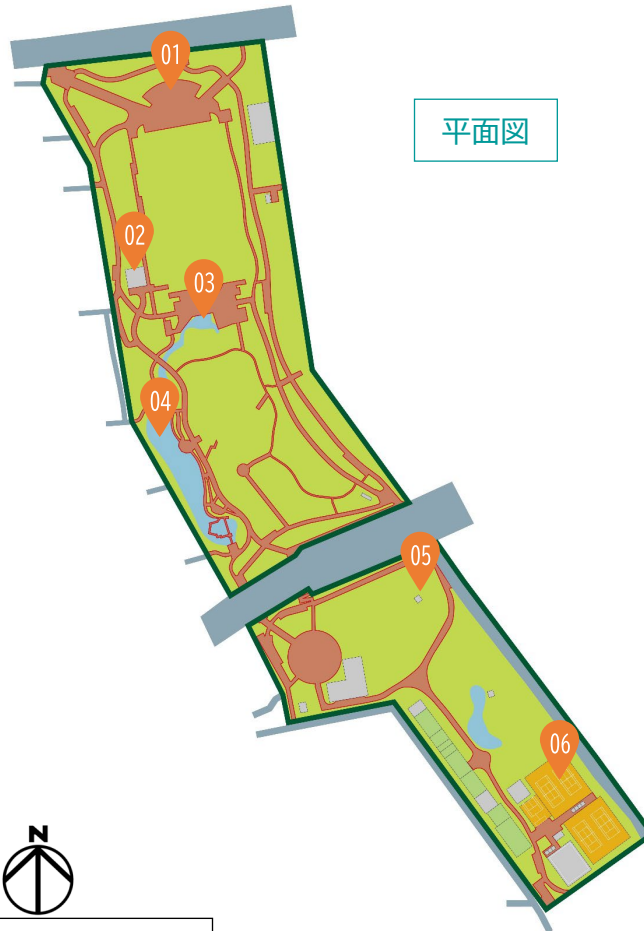


公園内のみどりに関する情報を提供している気軽に休憩できる施設。

#### 03 カスケード



水遊びのできる親水施設。夏場は子どもたちでにぎわう。



平面図



公園区域

#### 04 ひょうたん池



水辺の生き物や、梅雨明け頃にはきれいなハスが見られる。

#### 05 フィールドアスレチック



区内の文化財や歴史を模した全40種目のアスレチックコース。

#### 06 スポーツ施設



相撲や弓道、アーチェリー、テニスなど、様々なスポーツを楽しむ。

## ●平和の森公園のマネジメント方針

「平和の森公園」は、スポーツ施設やフィールドアスレチック、池や展示施設など多様な施設を有する総合公園です。区内随一の広大な公園敷地を活かし、みどり豊かで開放的な自然空間の創出に努めるとともに、樹林や池などを通じて生き物にとって住みやすい環境を整え、豊かな自然とふれあえる機会を創出します。また、スポーツ施設やフィールドアスレチックにより、区民の健康増進や余暇活動を支援します。

多面的な機能を持つ都内の貴重な公園として、世代を問わず多くの利用者が楽しめるパークマネジメントを推進します。

表 25 平和の森公園のマネジメント方針

パークマネジメントの推進に向けた取組	
①	<p><b>【運営】 こどもの視点で創る公園づくり</b></p> <p>・公園における取組や再整備などにおいて、こどもの意見を取り入れた公園運営を行うことで、世代を超えて愛される魅力あふれる公園づくりをめざします。</p> 
②	<p><b>【運営】 区民の健康を支える公園づくり</b> <b>【整備】 健康増進に寄与する公園整備</b></p> <p>・スポーツ施設における利用環境の充実を図り、多様なレクリエーション空間を創出します。</p> 
③	<p><b>【運営】 駅周辺公園における利活用の促進</b></p> <p>・「平和島駅周辺地区ランドデザイン」の方針を踏まえ、公民連携の取組について導入を検討し、イベントなどによるにぎわい創出や施設のリニューアルに取り組みます。</p> 
④	<p><b>【運営】 持続可能な公園運営</b> <b>【整備】 利便性の高い公園整備</b></p> <p>・NPO などをはじめとする地域の活動団体と連携し、公園の自然空間を活用した区民が楽しみ、体験できる取組を推進します。</p> <p>・ユニバーサルデザインやバリアフリーの視点に基づき、誰もが安全・快適に利用できる運営及び整備を行います。</p> 
⑤	<p><b>【運営】 景観を活かした公園づくり</b> <b>【整備】 グリーンインフラによる公園整備</b></p> <p>・樹林や池など多様な生き物の生息環境となる整備を推進し、区民が身近に生き物とふれあえる環境づくりを進めます。</p> <p>・「大田区景観計画」における景観重要公共施設として、多様な特色を活かした景観形成を図ります。</p> 
⑥	<p><b>【運営】 防災・減災に寄与する公園づくり</b></p> <p>・災害時の避難場所として安全に避難できるよう防災機能の向上を図ります。</p> 
⑦	<p><b>【管理】 公園施設の適正な管理</b></p> <p>・フィールドアスレチックは安全点検を日々行うとともに計画的な遊具更新を進め、安全な利用に向けた適正な管理を行います。</p> <p>・スポーツ施設は利用者が安全で快適に利用できるよう清潔で良好な状態を保つほか、必要に応じて維持・補修を行います。</p> 
⑧	<p><b>【管理】 植栽・緑地の適正な管理</b></p> <p>・ウメやサクラ、ハスなどをはじめとする花々が四季を通じて楽しめるよう適切な植栽管理を行います。</p> <p>・平和の広場は、区民におけるオープンスペースとして芝生などを適切に維持・更新し、憩いやにぎわいを創出する空間として管理します。</p> 

### 3-3. 大森ふるさとの浜辺公園

#### ●公園の特徴

「大森ふるさとの浜辺公園」は、大田区内を流れる内川の河口部を埋め立てて造成されたもので、砂浜や干潟を有する都内初の区立公園です。完成までには区民参加型のワークショップや報告会を繰り返し開催しました。

かつての大森海岸を再現した浜辺での砂浜遊びや、サクラやウメに彩られた園内を散策することができ、区内でも身近に自然に触れられる数少ない公園です。

園内には、ビーチバレー場、フットサル場などのスポーツ施設があるほか、マリンスポーツが利用できます。



所在地：ふるさとの浜辺公園1-1、  
平和の森公園2-2 ほか  
面積：144,809㎡  
開設年月日：2007年4月1日  
都市公園の種類：地区公園



区公園紹介ページ



#### 01 大森 海苔のふるさと館



かつての大森の海苔作りの歴史を学ぶことができる施設。

#### 02 ふるさとの広場



全長30mのローラースライダーのある丘の広場。

#### 03 船着場



平時はクルーズツアーや水上バス、緊急時は物資輸送などに活用される。

#### 04 ビーチバレー場



4面のコートが整備され、ビーチバレー、ビーチテニスが楽しめる。

#### 05 レストハウス



白砂の海辺を一望できる、更衣室やシャワーを備えた休憩施設。

#### 06 大森の干潟



多くの水鳥が訪れる干潟。特別緑地保全地区に指定されている。

#### 07 浜辺










小豆島の白砂を敷き詰めた人工砂浜。

## ●大森ふるさとの浜辺公園のマネジメント方針

「大森ふるさとの浜辺公園」は、浜辺の景観やビーチバレー場をはじめとしたスポーツ施設など、多くの特色を有する大田区を代表とする公園です。多彩なスポーツ環境を拡充するとともに、鳥類や魚類などの多様な生き物が集まる豊かな自然環境であることから生き物に配慮した管理を行い、自然とふれあえる環境学習の場としても活用していきます。

レクリエーション、自然、文化、防災の重要な拠点として、それらの機能をより発揮するパークマネジメントを推進していきます。

表 26 大森ふるさとの浜辺公園のマネジメント方針

パークマネジメントの推進に向けた取組	
①	<p><b>【運営】 こどもの視点で創る公園づくり</b></p>  <p>・公園における取組や再整備などにおいて、こどもの意見を取り入れた公園運営を行うことで、世代を超えて愛される魅力あふれる公園づくりをめざします。</p>
②	<p><b>【運営】 区民の健康を支える公園づくり</b> <b>【整備】 健康増進に寄与する公園整備</b></p>  <p>・ビーチバレー場などスポーツ環境の充実を図るとともに、さらなる利活用を推進します。 ・マリンスポーツを気軽に快適に楽しめる環境づくりに取り組みます。</p>
③	<p><b>【運営】 景観を活かした公園づくり</b> <b>【整備】 グリーンインフラによる公園整備</b></p>  <p>・「大田区景観計画」景観重要公共施設として浜風のかおるふるさとを満喫できる景観形成を図ります。 ・独特な景観をつくりだす浜辺の保全や園内のライトアップによる演出など、魅力あふれる景観づくりにより、シティプロモーションの促進を図ります。 ・生態系及び海辺環境の保全・活用に向けて海の水質改善に取り組みます。 ・海草などによるブルーカーボンの活用を検討し、脱炭素社会に向けた取組を推進します。 ・自然環境の調査を行い、多様な生き物に優しい環境づくりに活かしていきます。 ・公園に集まる鳥類や魚類など多様な生き物について学べる取組を推進します。 ・特別緑地保全地区については、区民や自然環境保護団体などと連携しながら、東京港における生物生息環境のネットワークを形成する重要な干潟として守り育てていきます。</p>
④	<p><b>【運営】 駅周辺公園における利活用の促進</b></p>  <p>・「平和島駅周辺地区グランドデザイン」の方針を踏まえ、地域の活性化、利便性、にぎわいや交流の機会を創出します。 ・OTA ふれあいフェスタやビーチスポーツ体験などの様々なイベントの開催を推進し、公園のにぎわいを創出します。</p>
⑤	<p><b>【運営】 歴史文化を保存活用する公園づくり</b></p>  <p>・「大森 海苔のふるさと館」と連携し、海苔養殖に関する歴史文化の発信に関する取組を推進します。</p>
⑥	<p><b>【運営】 持続可能な公園運営</b> <b>【整備】 利便性の高い公園整備</b></p>  <p>・ユニバーサルデザインやバリアフリーの視点に基づき、誰もが安全・快適に利用できる運営及び整備を行います。</p>
⑦	<p><b>【管理】 植栽・緑地の適正な管理</b></p>  <p>・公園の大部分を占める芝生は、憩いの場・遊びの場として利用しやすいよう、適切な管理を行います。 ・四季を通じてアジサイや梅などの花木が楽しめるように維持管理します。</p>

第1章 大田区パークマネジメント  
マスタープランについて

第2章 公園を取り巻く  
現状と課題

第3章 公園の取組方針

第4章 地域特性を活かした  
パークマネジメント方針

第5章 計画の推進に向けて

## 4 蒲田地域

### 4.1 地域特性

蒲田地域は、大田区の中心部に位置し区内最大の商業集積地となります。一方で、7つの地域の中で最もみどりが少なく緑地の保全や緑化の推進が求められる地域です。

この地域には、60箇所の公園が点在し、拠点公園はなく、地域に根ざした公園が60箇所あります。

駅周辺公園が多い立地特性を活かし、にぎわい創出の起点として活用する公園づくりを進めます。

### 4.2 蒲田地域におけるパークマネジメント方針

「グリーンプラン」における本地域のみどりのまちづくりの方針を踏まえるとともに、まちづくりにおける関連計画との整合を図り、パークマネジメントの方針を整理します。

世界に開かれたにぎわいと活力の中に潤いを感じるみどりのまち

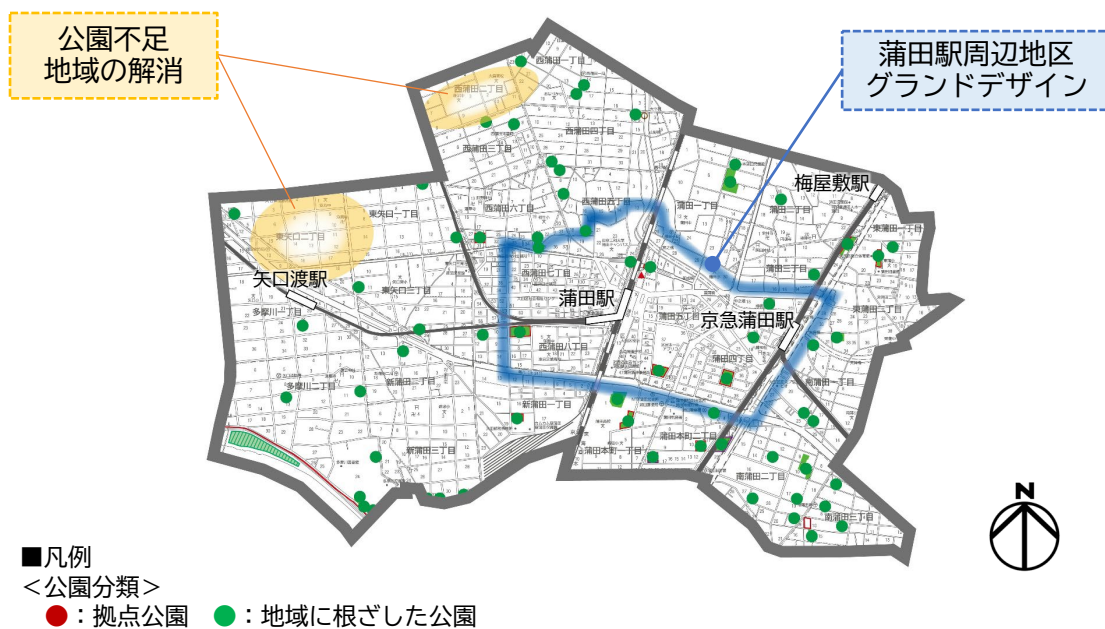


図 44 蒲田地域のパークマネジメント方針図

## 4-1. 地域に根ざした公園（蒲田地域）

蒲田地域における地域に根ざした公園は、7つの地域の中で最も緑が少ないことから既存緑地の保全及び緑化の推進を図ります。また、ヒートアイランド現象による熱中症対策としたクールスポットの充実、憩いの場となる空間の創出、公園不足地域の解消などを推進します。加えて「蒲田駅周辺地区グランドデザイン」の方針を踏まえた公園運営など、関連計画と連携しパークマネジメントを推進していきます。

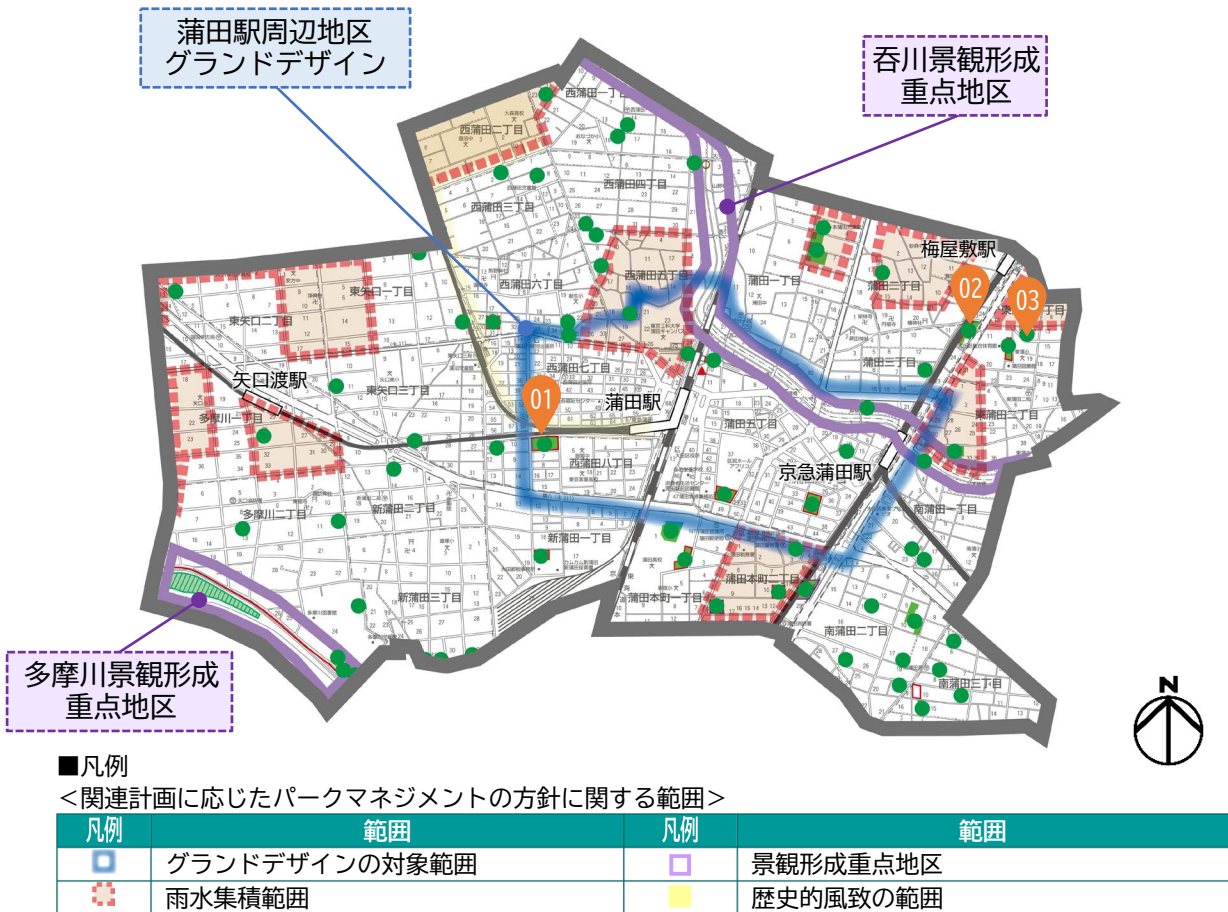


図 45 地域に根ざした公園（蒲田地域）のパークマネジメント方針図

## ●地域に根ざした公園のマネジメント方針

表 27 地域に根ざした公園（蒲田地域）のマネジメント方針

パークマネジメントの推進に向けた取組	
①	<p><b>【運営】 こどもの視点で創る公園づくり</b></p> <p><b>【整備】 こどもの笑顔を育む公園整備</b></p> <p>・公園ストック再編の取組として、計画的・効果的に「子育てひろば公園づくり」を推進します。</p> <p>・こどものニーズを具現化する取組として、大きな遊具やアスレチックなどを整備します。</p> <p><b>対象公園</b> 子育てひろば（京浜蒲田公園(R4)）</p> 
②	<p><b>【運営】 防災・減災に寄与する公園づくり</b></p> <p><b>【整備】 グリーンインフラによる公園整備</b></p> <p>・「大田区グリーンインフラ事業計画」における雨水集積範囲に位置する公園は、雨水貯留・浸透施設などの設置を促進します。</p> <p><b>対象公園</b> 雨水対策（蒲田一丁目公園 ほか）※資料編参照</p> 
③	<p><b>【運営】 駅周辺公園における利活用の促進</b></p> <p>・「蒲田駅周辺地区グランドデザイン」の方針を踏まえ、公民連携などの様々な手法によるにぎわい創出や公園のリニューアルに取り組みます。</p> 
④	<p><b>【運営】 景観を活かした公園づくり</b></p> <p>・「大田区景観計画」における呑川景観形成重点地区及び多摩川景観形成重点地区に位置する公園は、景観形成の目標に基づき水と緑の景観づくりを推進します。</p> 
⑤	<p><b>【運営】 持続可能な公園運営</b></p> <p>・ふれあいパーク活動を通じた区民協働による公園清掃や花壇づくりを継続的に推進します。</p> <p>・公園不足地域における公園用地の確保及び新設に努めます。</p> <p><b>対象公園</b> 公園不足地域（西蒲田二丁目、東矢口二丁目など）</p> 
⑥	<p><b>【整備】 大田区らしさあふれる公園整備</b></p> <p>・公園施設を地域のシンボルとして位置づけるために、特徴的な花壇や遊具などを整備します。</p> 
⑦	<p><b>【管理】 公園施設の適正な管理</b></p> <p>・クールスポットの取組として、ミストや親水施設により、うるおいとにぎわいを創出することで、公園施設の魅力を広く発信します。</p> <p><b>対象公園</b> 本蒲田公園、仲蒲田公園、京浜蒲田公園、蒲田一丁目公園など</p> 

※対象公園については、関連計画の改定、公園ごとの詳細設計及び地元調整などにより変更する場合があります。

第1章 大田区パークマネジメント  
マスタープランについて

第2章 公園を取り巻く  
現状と課題

第3章 公園の取組方針

第4章 地域特性を活かした  
パークマネジメント方針

第5章 計画の推進に向けて

## 5 多摩川沿い地域

### 5.1 地域特性

多摩川沿い地域は、「多摩川河川敷」や「下丸子公園」など広大なオープンスペースやスポーツ及びレクリエーションが身近に親しむことができる地域です。

この地域には、77箇所の公園が点在し、拠点公園が「下丸子公園」の1箇所、地域に根ざした公園が76箇所あります。

水辺環境やレクリエーション機能などの地域特性を活かした公園づくりを進めます。

### 5.2 多摩川沿い地域におけるパークマネジメント方針

「グリーンプラン」における本地域のみどりのまちづくりの方針を踏まえるとともに、まちづくりにおける関連計画との整合を図り、パークマネジメントの方針を整理します。

**多摩川を生かした水辺環境により、区民がにぎわい、いきいきと過ごせるみどりのまち**

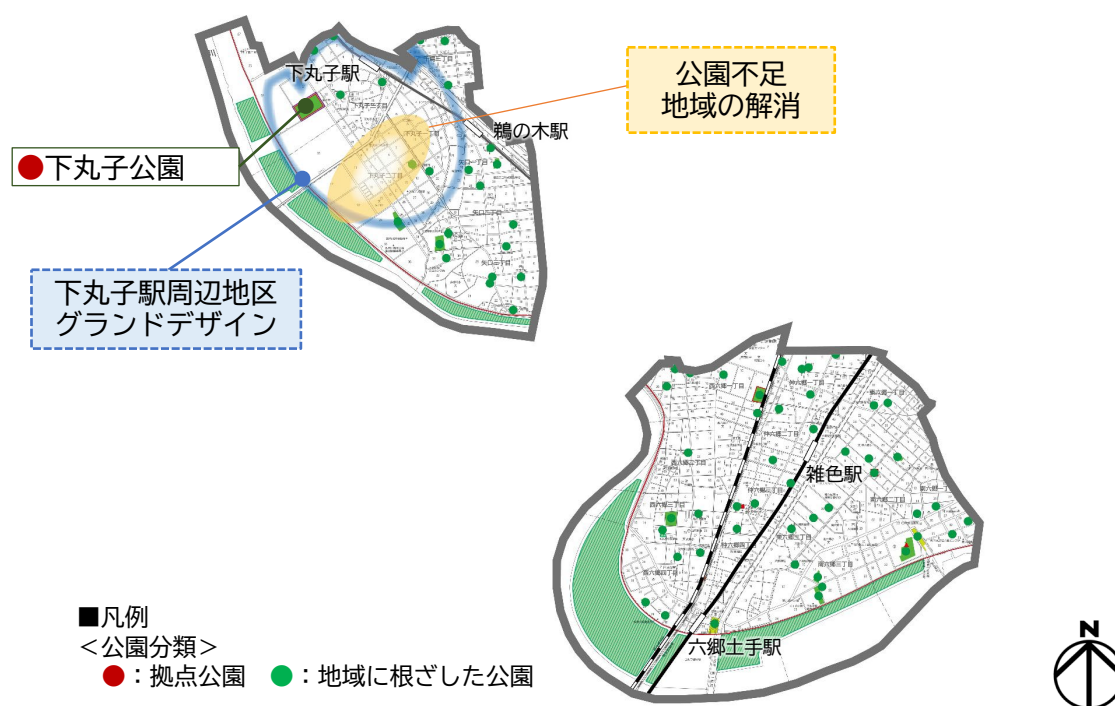


図 46 多摩川沿い地域のパークマネジメント方針図

## 5-1. 地域に根ざした公園（多摩川沿い地域）

多摩川沿い地域における地域に根ざした公園は、防災やグリーンインフラによる施設整備や、こどものニーズを取り入れた公園整備を推進するとともに、豊かなみどりを有する「多摩川河川敷」と一体となったみどりのネットワークの拡充を進めていきます。

さらには大田区を代表する「西六郷公園（タイヤ公園）」などの魅力向上や、公園不足地域の解消に向けた整備の推進、下丸子駅周辺地区のまちづくりとの連携など、関連計画と連携しパークマネジメントを推進していきます。

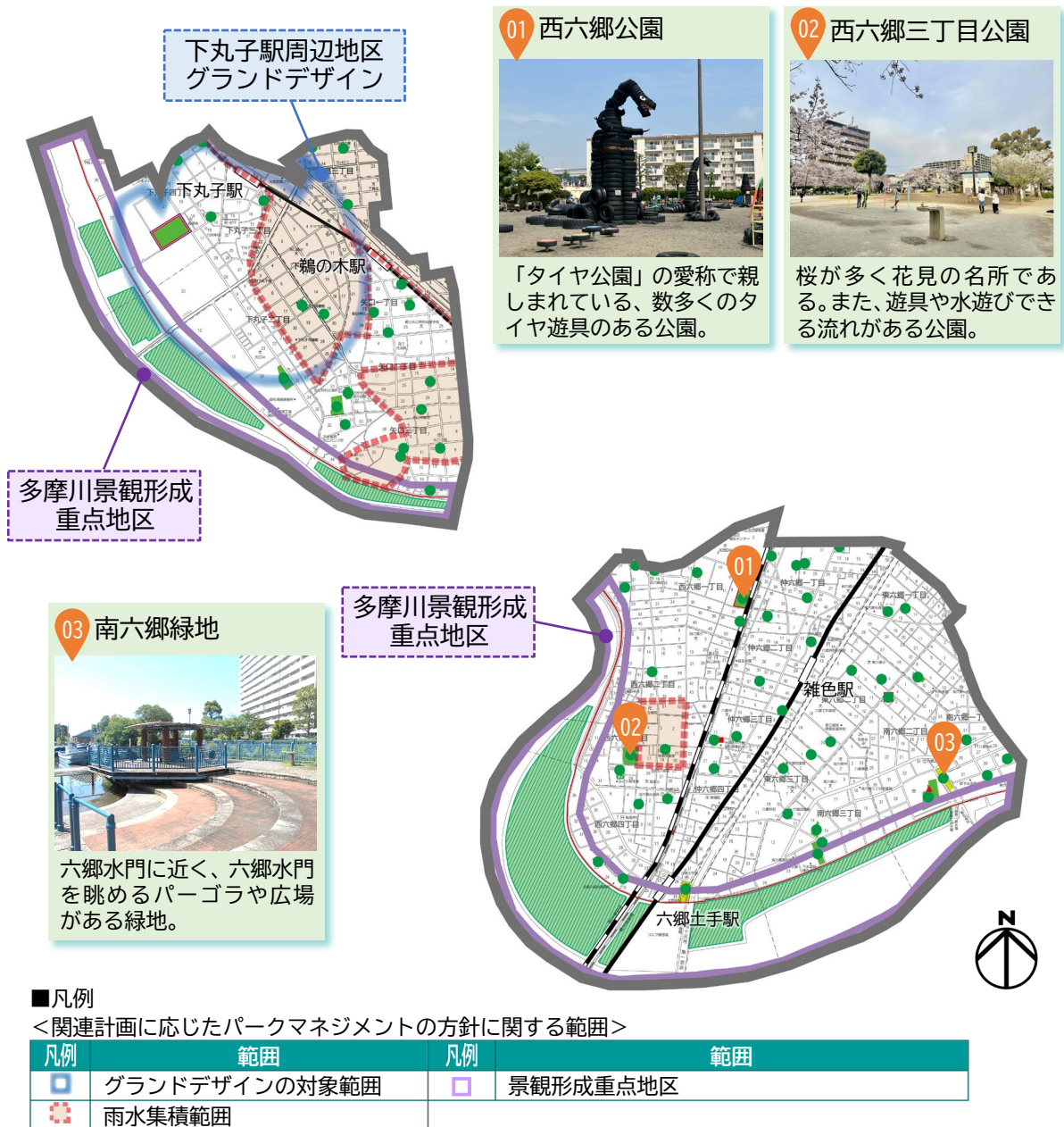


図 47 地域に根ざした公園（多摩川沿い地域）のパークマネジメント方針図

## ●地域に根ざした公園のマネジメント方針

表 28 地域に根ざした公園（多摩川沿い地域）のマネジメント方針

パークマネジメントの推進に向けた取組	
①	<p>【運営】 こどもの視点で創る公園づくり 【整備】 こどもの笑顔を育む公園整備</p>  <p>・公園ストック再編の取組として、計画的・効果的に「子育てひろば公園づくり」を推進します。 ・こどものニーズを具現化する取組として、大きな遊具やアスレチックなどを整備します。</p> <p><b>対象公園</b> 子育てひろば（高畑第三児童公園(R8)）</p>
②	<p>【運営】 防災・減災に寄与する公園づくり 【整備】 グリーンインフラによる公園整備</p>  <p>・「大田区グリーンインフラ事業計画」における雨水集積範囲に位置する公園は、雨水貯留・浸透施設などの設置を促進します。</p> <p><b>対象公園</b> 雨水対策（今泉児童公園 ほか）※資料編参照</p>
③	<p>【運営】 駅周辺公園における利活用の促進</p>  <p>・「下丸子駅周辺地区ランドデザイン」の方針を踏まえ、公民連携などの様々な手法によるにぎわい創出や公園のリニューアルに取り組みます。</p>
④	<p>【運営】 景観を活かした公園づくり</p>  <p>・「大田区景観計画」における多摩川景観形成重点地区に位置する公園は、景観形成の目標に基づき水と緑の景観づくりを推進します。</p>
⑤	<p>【運営】 持続可能な公園運営</p>  <p>・ふれあいパーク活動を通じた区民協働による公園清掃や花壇づくりを継続的に推進します。 ・公園不足地域における公園用地の確保及び新設に努めます。</p> <p><b>対象公園</b> 公園不足地域（下丸子一丁目、三丁目付近など）</p>
⑥	<p>【整備】 こどもの笑顔を育む公園整備 【管理】 公園施設の適正な管理</p>  <p>・公園施設を地域のシンボルとして位置づけるために、特徴的な花壇や遊具などを整備します。 ・公園の魅力を継続的に維持、活用するために、管理基準などに基づく適切な管理を行います。</p> <p><b>対象公園</b> 西六郷公園（タイヤ公園）</p>
⑦	<p>【管理】 植栽・緑地の適正な管理</p>  <p>・「おおたの名木選」指定の樹木は、区内のシンボルツリーとしての魅力を保全し、後世に引き継ぎます。</p> <p><b>対象公園</b> 仲六郷三丁目公園（トウカテ）</p>

※対象公園については、関連計画の改定、公園ごとの詳細設計及び地元調整などにより変更する場合があります。

## 5-2. 下丸子公園

### ●公園の特徴

「下丸子公園」は、かつて多摩川の渡船場であった「史跡 矢口の渡し」の景観を一部に再現した公園です。公園北側にある丘より流れるせせらぎは、石組みの池に注ぎ込み、木組みの渡し場や小舟と相まって、当時の風情を感じられる景観となっています。

園内にある花壇は地域住民の活動によって美しく彩られており、アジサイなどの植栽を楽しむことができます。また、こども広場では「わんぱくトリデ」と呼ばれるコンビネーション遊具や健康遊具があります。そのほか、テニスコート、バスケットボール・フットサルに利用できる運動広場や多目的広場があります。



区公園紹介ページ



©Geo Technologies, Inc. ©PASCO CORPORATION

所在地：下丸子4-21-2

面積：12,813㎡

開設年月日：1984年3月31日

都市公園の種類：近隣公園

#### 01 こども広場



コンビネーション遊具や健康遊具が設置された広場。

#### 02 矢口の渡し(親水施設)



多摩川の「史跡 矢口の渡し」の景観を再現したもの。

#### 03 あじさいの花壇



アジサイをはじめとする色とりどりの花々が植栽された小径。

#### 04 多目的広場



約2,500㎡の様々な用途に利用できる広場。

#### 05 運動広場



フットサルとバスケットボールに利用できる運動広場。

#### 06 テニスコート



2面分のテニスコート(有料)。



平面図

公園区域










## ●下丸子公園のマネジメント方針

「下丸子公園」は、四季折々の彩りあるみどりに囲まれた環境の中で多摩川の豊かな自然環境と調和しながら、地域の核となる魅力的な公園づくりをめざします。

スポーツ施設の充実による健康づくりを推進し、地域の人々との連携による公園運営を推進することで地域コミュニティを深める交流拠点として機能させていきます。

また「下丸子駅周辺地区ランドデザイン」と連携し、駅周辺の都市機能と多摩川沿いの自然環境をつなぐ重要な地域資源として、多様な利活用を促進するパークマネジメントを推進していきます。

表 29 下丸子公園のマネジメント方針

パークマネジメントの推進に向けた取組	
①	<p><b>【運営】 こどもの視点で創る公園づくり</b></p> <p>・公園における取組や再整備などにおいて、こどもの意見を取り入れた公園運営を行うことで、世代を超えて愛される魅力あふれる公園づくりをめざします。</p> 
②	<p><b>【運営】 区民の健康を支える公園づくり</b></p> <p><b>【整備】 健康増進に寄与する公園整備</b></p> <p>・テニスコート、運動広場をはじめとするスポーツ施設のさらなる利用環境の充実を図ります。</p> 
③	<p><b>【運営】 駅周辺公園における利活用の促進</b></p> <p>・「下丸子駅周辺地区ランドデザイン」の方針を踏まえ、下丸子公園のさらなる利活用を促進します。</p> 
④	<p><b>【運営】 防災・減災に寄与する公園づくり</b></p> <p>・災害時給水ステーションは、災害時の応急給水が必要とされる際に区民が利用できるよう適切に運営します。</p> 
⑤	<p><b>【運営】 持続可能な公園運営</b></p> <p><b>【整備】 利便性の高い公園整備</b></p> <p>・ふれあいパーク活動を推進し、地域住民との協働による公園の花壇づくり、日常清掃を行っていきます。</p> <p>・ユニバーサルデザインやバリアフリーの視点に基づき、誰もが安全・快適に利用できる運営及び整備を行います。</p> 
⑥	<p><b>【管理】 公園施設の適正な管理</b></p> <p>・多摩川の旧跡「矢口の渡し」のモニュメントやスポーツ施設、親水施設などをはじめとする下丸子公園を構成する施設を適切に維持管理していきます。</p> 
⑦	<p><b>【管理】 植栽・緑地の適正な管理</b></p> <p>・ウメやサクラなど、四季を通じて花木が楽しめるように維持管理します。</p> <p>・あじさいなどの花壇は見ごろの時期に多くの人がさまざまな品種を鑑賞して楽しめるよう、地域住民との協働により、適切に管理します。</p> 

第1章 大田区パークマネジメント  
マスタープランについて

第2章 公園を取り巻く  
現状と課題

第3章 公園の取組方針

第4章 地域特性を活かした  
パークマネジメント方針

第5章 計画の推進に向けて

# 6 糀谷・羽田地域

## 6.1 地域特性

糀谷・羽田地域は、多摩川をはじめとする河川沿いの散策路や「旧呑川緑地」をはじめとする緑地があることで、連続性のある豊かな自然環境が特徴的な地域です。

この地域には、106箇所の公園が点在し、「萩中公園」や「東糀谷防災公園」などの拠点公園が3箇所、地域に根ざした公園が103箇所あります。

連続性のある自然環境の保全に加え、スポーツ機能の充実や健康増進に寄与する公園づくりを進めます。

## 6.2 糀谷・羽田地域におけるパークマネジメント方針

「グリーンプラン」における本地域のみどりのまちづくりの方針を踏まえるとともに、まちづくりにおける関連計画との整合を図り、パークマネジメントの方針を整理します。

**地域の活力を育み、安心・安全で訪れる方をもてなすみどりのまちづくり**

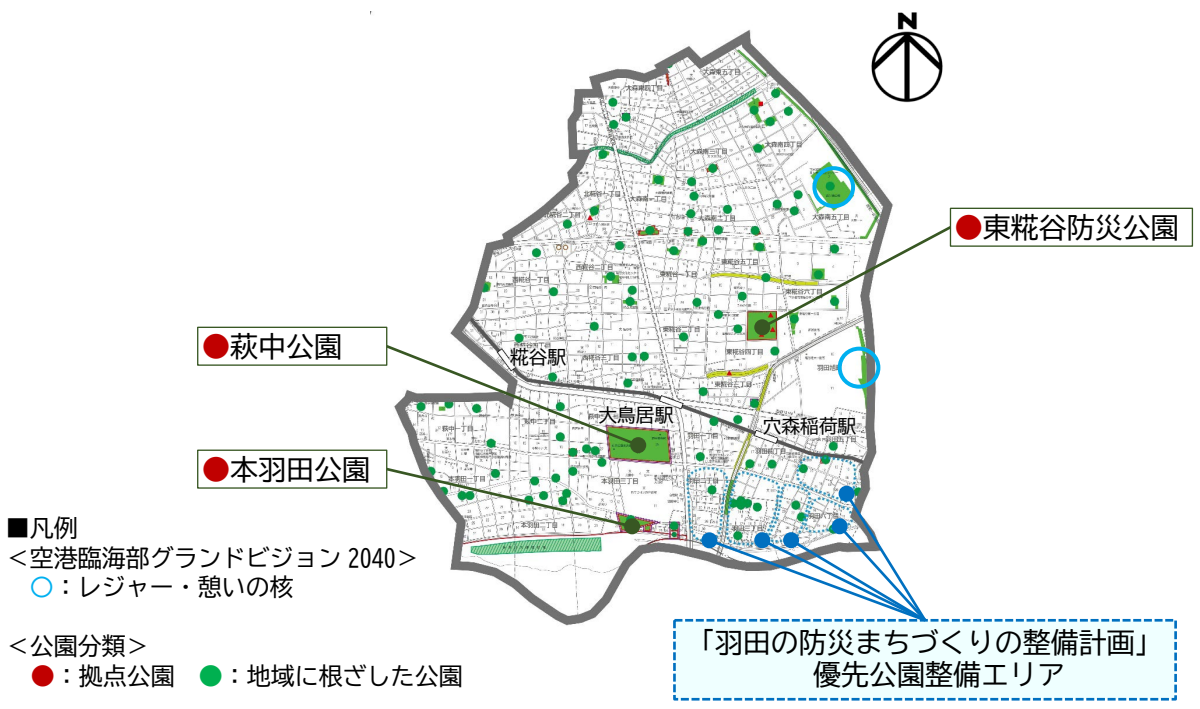


図 48 糀谷・羽田地域のパークマネジメント方針図

## 6-1. 地域に根ざした公園（糀谷・羽田地域）

糀谷・羽田地域は木造住宅密集地域を多く抱えていることから、災害に強いまちの実現に向けてオープンスペースとなる新たな公園整備や公園を活用した防災性の向上を図ります。また複数の緑地や散策路などを活用したみどりのネットワークの拡充や、「森ヶ崎公園」や「森ヶ崎緑華園」をはじめとする各公園の魅力向上に向けた取組の推進、スポーツや健康増進のための施設整備など、関連計画と連携しパークマネジメントを推進していきます。



図 49 地域に根ざした公園（糀谷・羽田地域）のパークマネジメント方針図

## ●地域に根ざした公園のマネジメント方針

表 30 地域に根ざした公園（糀谷・羽田地域）のマネジメント方針

パークマネジメントの推進に向けた取組	
①	<p><b>【運営】 こどもの視点で創る公園づくり</b></p> <p><b>【整備】 こどもの笑顔を育む公園整備</b></p> <p>・公園ストック再編の取組として、計画的・効果的に「子育てひろば公園づくり」を推進します。</p> <p>・こどものニーズを具現化する取組として、大きな遊具やアスレチックなどを整備します。</p> <p>・公園利用に関するルールなどを近隣の小中学校と一緒に考え、新たな視点を加えた運営を行います。</p> <p><b>対象公園</b> 東糀谷四丁目児童公園(R8)</p>
②	<p><b>【運営】 防災・減災に寄与する公園づくり</b></p> <p><b>【整備】 グリーンインフラによる公園整備</b></p> <p>・「大田区グリーンインフラ事業計画」における雨水集積範囲に位置する公園は、雨水貯留・浸透施設の設置を促進します。</p> <p>・「羽田の防災まちづくりの整備計画」における優先公園整備エリアでは、災害に強いまちづくりに向け、既存公園の拡張や用地確保により公園整備を図ります。</p> <p><b>対象公園</b> 旧呑川緑地(雨水) ほか ※資料編参照</p>
③	<p><b>【運営】 景観を活かした公園づくり</b></p> <p>・「大田区景観計画」における呑川景観形成重点地区及び多摩川景観形成重点地区に位置する公園は、景観形成の目標に基づき水と緑の景観づくりを推進します。</p>
④	<p><b>【運営】 区民の健康を支える公園づくり</b></p> <p>・公園ストック再編として、利用者ニーズを的確に捉え「いきいき健康公園づくり」に取り組みます。</p> <p>・公園のコンセプトを踏まえ、テニスコートやサッカー場などのスポーツ空間の充実をめざします。</p> <p><b>対象公園</b> 東糀谷地区(R7) (東糀谷防災公園、北前堀緑地 ほか ※資料編参照)、森ヶ崎公園</p>
⑤	<p><b>【運営】 持続可能な公園運営</b></p> <p>・ふれあいパーク活動を通じた区民協働による公園清掃や花壇づくりを継続的に推進します。</p> <p>・公園不足地域における公園用地の確保及び新設に努めます。</p> <p><b>対象公園</b> 公園不足地域 (羽田旭町付近など)</p>
⑥	<p><b>【整備】 大田区らしさあふれる公園整備</b></p> <p>・公園施設を地域のシンボルとして位置づけるために、特徴的な花壇を整備します。</p> <p><b>対象公園</b> 森ヶ崎緑華園(バラ園、ハーブ園)</p>

※対象公園については、関連計画の改定、公園ごとの詳細設計及び地元調整などにより変更する場合があります。

## 6-2. 萩中公園

### ●公園の特徴

「萩中公園」は、水泳場、野球場及び交通公園などがあり、多くの利用者が訪れる人気の公園です。交通公園は、道路を模した信号機付きのコースで子どもたちが正しい交通マナーや安全意識を育む重要な役割を担っています。また、通称「ガラクタ公園」は、かつて活躍した蒸気機関車、都電及び消防車などの乗り物が展示され、時代を超えて乗り物文化に触れることができる貴重な空間となっています。

子どもたちの冒険と学びの場として愛され続け、開園から50年以上にわたり地域の記憶を紡ぎながら、次代を担う子どもたちの笑顔と共に大田区の貴重な文化的景観を形成しています。



区公園紹介ページ



所在地：萩中3-25-26、  
萩中3-26-46

面積：64,115 m<sup>2</sup>  
開設年月日：1963年6月15日  
都市公園の種類：運動公園



平面図



公園区域

#### 04 ガラクタ公園



蒸気機関車、トラック、ボートなどの乗り物が展示されている。

#### 05 交通公園



楽しく交通ルールを学べる、信号機や横断歩道のあるエリア。

#### 01 野球場・少年野球場



ふたつの野球場が整備されている。一般用野球場にはナイター設備有。

#### 02 水泳場



流れるプールや幼児プール、ウォータースライダーのあるプール。

#### 03 芝生広場・流れる川



木々に囲まれた芝生広場と水遊びのできる流れる川。

## ●萩中公園のマネジメント方針

「萩中公園」は、大鳥居駅近くに位置し、スポーツ、レクリエーション、憩いなど多くの機能を有する大規模な公園です。

本公園では広々とした芝生の広場や親水施設などにより、区民の憩いの場となる空間を提供するとともに、スポーツ施設や健康遊具により区民の健康増進を促します。また乗り物や大きな魅力的な遊具、交通公園などにより、こどもたちが伸び伸びと楽しめる公園としていきます。

本公園では、この様々な特性を活かして幅広い世代に対し、多様な利用目的に応えるパークマネジメントを推進していきます。

表 31 萩中公園のマネジメント方針

パークマネジメントの推進に向けた取組	
①	<p><b>【運営】 こどもの視点で創る公園づくり</b> <b>【整備】 こどもの笑顔を育む公園整備</b></p>  <p>・公園における取組や再整備などにおいて、こどもの意見を取り入れた公園運営を行うことで、世代を超えて愛される魅力あふれる公園づくりをめざします。</p> <p>・子育て、子育てを支える施設の整備や仕組みづくりを推進します。</p> <p>・交通公園は、こどもたちが安全に楽しく交通ルールを学べるよう運営していきます。</p>
②	<p><b>【運営】 区民の健康を支える公園づくり</b> <b>【整備】 健康増進に寄与する公園整備</b></p>  <p>・水泳場や野球場などをはじめとするスポーツ施設のさらなる利用環境の充実を図ります。</p> <p>・健康遊具の広場の整備とそれらを活用した取り組みにより、区民の健康づくりを推進します。</p>
③	<p><b>【運営】 防災・減災に寄与する公園づくり</b></p>  <p>・災害時の避難場所として安全に避難できるよう防災機能の向上を図ります。</p> <p>・災害時給水ステーションは、災害時の応急給水が必要とされる際に適切に区民が利用できるよう運営します。</p>
④	<p><b>【運営】 持続可能な公園運営</b> <b>【整備】 利便性の高い公園整備</b></p>  <p>・ユニバーサルデザインやバリアフリーの視点に基づき、誰もが安全・快適に利用できる運営及び整備を行います。</p>
⑤	<p><b>【運営】 景観を活かした公園づくり</b></p>  <p>・「大田区景観計画」における景観重要公共施設として、豊かな自然景観に配慮した公園整備に努めます。</p>
⑥	<p><b>【管理】 公園施設の適正な管理</b></p>  <p>・ガラクタ公園内の乗り物や遊具を安全に遊べるように適切に点検するとともに、必要に応じた改修・更新を行います。</p> <p>・流れる川などの親水施設は落ち葉や危険物の除去を日常的に行うとともに循環ろ過装置の定期的な点検を実施し、安全な利用環境に努めます。</p>
⑦	<p><b>【管理】 植栽・緑地の適正な管理</b></p>  <p>・「おおたの名木選」に指定されているクスノキとヒマラヤスギは、区内のシンボルツリーとしての魅力を保全し、後世に引き継ぎます。</p>

## 6-3. 東糀谷防災公園

### ●公園の特徴

「東糀谷防災公園」は、糀谷地域の防災機能を高めるために整備された区内初の防災公園です。災害時、近隣の小中学校などの避難所が不足する場合の補完避難所として位置づけられています。

防災資機材が格納された管理棟や、避難 TENT を張れる多目的広場、災害時に必要な災害トイレやかまど型ベンチなどがあります。平時にはイベントが開催できる広場や、花木の美しい周回園路、地域の小学校・保育園が活用している体験農園、地域の自然環境保全に寄与するビオトープなどが整備されています。



区公園紹介ページ



©Geo Technologies, Inc. ©PASCO CORPORATION

住所：東糀谷 4-5-1

面積：27,945 m<sup>2</sup>

開設年月日：2010年4月1日

都市公園の種類：近隣公園

<p><b>01 防災広場</b></p>  <p>平時は地域イベントや防災訓練、災害時は緊急車両の基地として利用される。</p>	<p><b>02 管理棟</b></p>  <p>普段は体育室や会議室、災害時は避難所本部・備蓄倉庫として利用される。</p>	<p><b>03 多目的広場</b></p>  <p>災害時は避難所として居住用 TENT の設営が可能な芝生の広場。</p>	<p><b>04 ビオトープ池</b></p>  <p>多目的広場に降る雨水を貯水することで、防災用水とするため池。生き物も生息。</p>
---	---	--	---



**05 コミュニティ農園**



地域の子どもたちが農作物体験のできる農園。

**06 災害用トイレ**



井戸水を利用したマンホール式災害トイレを 10 基 × 3 箇所の計 30 基を整備。




## ●東糀谷防災公園のマネジメント方針

「東糀谷防災公園」では、地域の防災拠点として、防災施設や設備を災害時に適切に運用するための運営体制の構築や、防災機能の拡充を進め、地域の防災力をさらに高めていきます。

またコミュニティ農園を活用し、環境教育や食育など、地域のこどもたちの多様な学び体験のできる環境を創出していきます。

今後も引き続き、安全・安心の拠り所としての備えをしながら、地域の拠点となる公園として様々な利活用を図っていきます。

表 32 東糀谷防災公園のマネジメント方針

パークマネジメントの推進に向けた取組	
①	<p><b>【運営】 こどもの視点で創る公園づくり</b> </p> <ul style="list-style-type: none"> <li>公園における取組や再整備などにおいて、こどもの意見を取り入れた公園運営を行うことで、世代を超えて愛される魅力あふれる公園づくりをめざします。</li> <li>農園を活用し、農業体験などのこどもたちの多様な学びにつながる取組を推進していきます。</li> </ul>
②	<p><b>【運営】 防災・減災に寄与する公園づくり</b> </p> <p><b>【管理】 公園施設の適正な管理</b></p> <ul style="list-style-type: none"> <li>地域の防災拠点として、災害時に防災設備を適切に運用するための運営体制の構築や、防災機能の拡充を進めます。</li> <li>災害用トイレやかまどベンチ、避難テントなど、災害時に適切に運用できるよう、定期的な点検確認を行います。</li> </ul>
③	<p><b>【運営】 景観を活かした公園づくり</b> </p> <p><b>【整備】 グリーンインフラによる公園整備</b></p> <ul style="list-style-type: none"> <li>「大田区景観計画」における景観重要公共施設として、良好な景観の維持・保全に努めます。</li> <li>ビオトープ池は、多様な生き物が生息する環境として保全していくとともに、区民が生き物と親しめる空間としていきます。</li> </ul>
④	<p><b>【運営】 持続可能な公園運営</b> </p> <p><b>【整備】 利便性の高い公園整備</b></p> <ul style="list-style-type: none"> <li>ユニバーサルデザインやバリアフリーの視点に基づき、誰もが安全・快適に利用できる運営及び整備を行います。</li> </ul>
⑤	<p><b>【管理】 植栽・緑地の適正な管理</b> </p> <ul style="list-style-type: none"> <li>公園の芝生は、園全体が憩いの場・遊びの場として利用しやすいよう管理します。</li> <li>園路に沿って植えられている様々な花木は、四季を通して楽しめるよう適切な植栽管理を行います。</li> </ul>

## 6-4. 本羽田公園

### ●公園の特徴

「本羽田公園」は、多摩川沿いにある区道を挟んで2か所に分かれた公園で、5面分のテニスコートや多目的広場などが整備されています。

公園の大部分を占めるテニスコートは、全天候型の砂入り人工芝で整備されているほか、更衣室やトイレ、駐車場（有料）が完備されています。メインとなる三角形の園内には、サクラやウメなどの花木が多く植栽され、サクラの名所として区民に親しまれています。

多摩川沿いの園地の展望台からは、多摩川の川面を眺められ、天気の良い日には富士山を望むことができます。



©Geo Technologies, Inc. ©PASCO CORPORATION  
所在地：本羽田3-23-10、3-29-4  
面積：12,367㎡  
開設年月日：1968年3月18日  
都市公園の種類：近隣公園



区公園紹介ページ

#### 01 テニスコート



5面のテニスコートを整備。

#### 02 多目的広場



園内中央に位置する多目的利用ができる広場。

#### 03 展望台

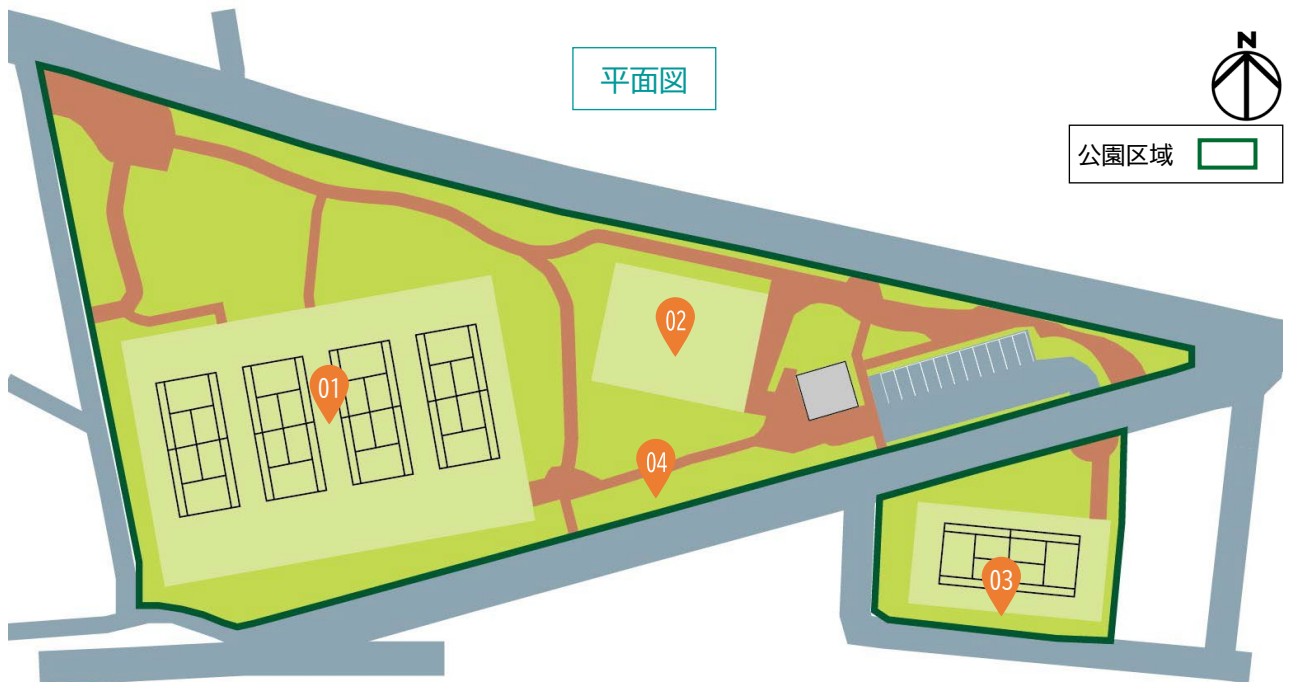


多摩川河川敷沿いに設けられた景色を一望できる展望台。

#### 04 桜並木



道路沿いに植栽されたソメイヨシノの桜並木。



平面図

公園区域








## ●本羽田公園のマネジメント方針

「本羽田公園」はサクラの名所として区民に親しまれていることから、桜の健全な生育に向けた維持管理を行います。またテニスコートや多目的広場などスポーツ施設としてのサービスを充実させ、利便性を高めていきます。

花の名所、スポーツ施設、良好な景観を適切にパークマネジメントし、地域に愛されるパークマネジメントを推進していきます。

表 33 本羽田公園のマネジメント方針

パークマネジメントの推進に向けた取組	
①	<p><b>【運営】 こどもの視点で創る公園づくり</b></p>  <p>・公園における取組や再整備などにおいて、こどもの意見を取り入れた公園運営を行うことで、世代を超えて愛される魅力あふれる公園づくりをめざします。</p>
②	<p><b>【運営】 区民の健康を支える公園づくり</b> <b>【整備】 健康増進に寄与する公園整備</b></p>  <p>・テニスコートなどのスポーツ施設の利用環境の充実を図ります。</p>
③	<p><b>【運営】 持続可能な公園運営</b> <b>【整備】 利便性の高い公園整備</b></p>  <p>・ユニバーサルデザインやバリアフリーの視点に基づき、誰もが安全・快適に利用できる運営及び整備を行います。</p>
④	<p><b>【管理】 公園施設の適正な管理</b></p>  <p>・テニスコートやトイレなどをはじめとする公園施設については、老朽化の度合いに応じて適切に更新・改修していきます。</p>
⑤	<p><b>【管理】 植栽・緑地の適正な管理</b></p>  <p>・桜並木は樹木更新を適正に行い、区民に親しまれているサクラの名所として引き続き楽しむよう管理します。</p> <p>・「おおたの名木選」に指定されているサクラは、区内のシンボルツリーとしての魅力を保全し、後世に引き継ぎます。</p>

第1章 大田区パークマネジメント  
マスタープランについて

第2章 公園を取り巻く  
現状と課題

第3章 公園の取組方針

第4章 地域特性を活かした  
パークマネジメント方針

第5章 計画の推進に向けて

# 7 空港臨海部地域

## 7.1 地域特性

空港臨海部地域は、羽田空港のある臨海部に位置し、7地域で最もみどりが多い地域です。この地域には、7箇所の公園が点在し、「平和島公園」、「昭和島二丁目公園」の2箇所の拠点公園と、地域に根ざした公園が5箇所あります。また、「城南島海浜公園」や「京浜島つばさ公園」をはじめとした都立公園が10箇所あります。

都立公園と区立公園におけるみどりのネットワークを維持・保全し、公園機能に加え、スポーツやレクリエーションの充実を図る公園づくりを進めます。

## 7.2 空港臨海部地域におけるパークマネジメント方針

「グリーンプラン」における本地域のみどりのまちづくりの方針を踏まえるとともに、まちづくりにおける関連計画との整合を図り、パークマネジメントの方針を整理します。

海辺の水と緑に包まれた、世界につながるみどりのまち

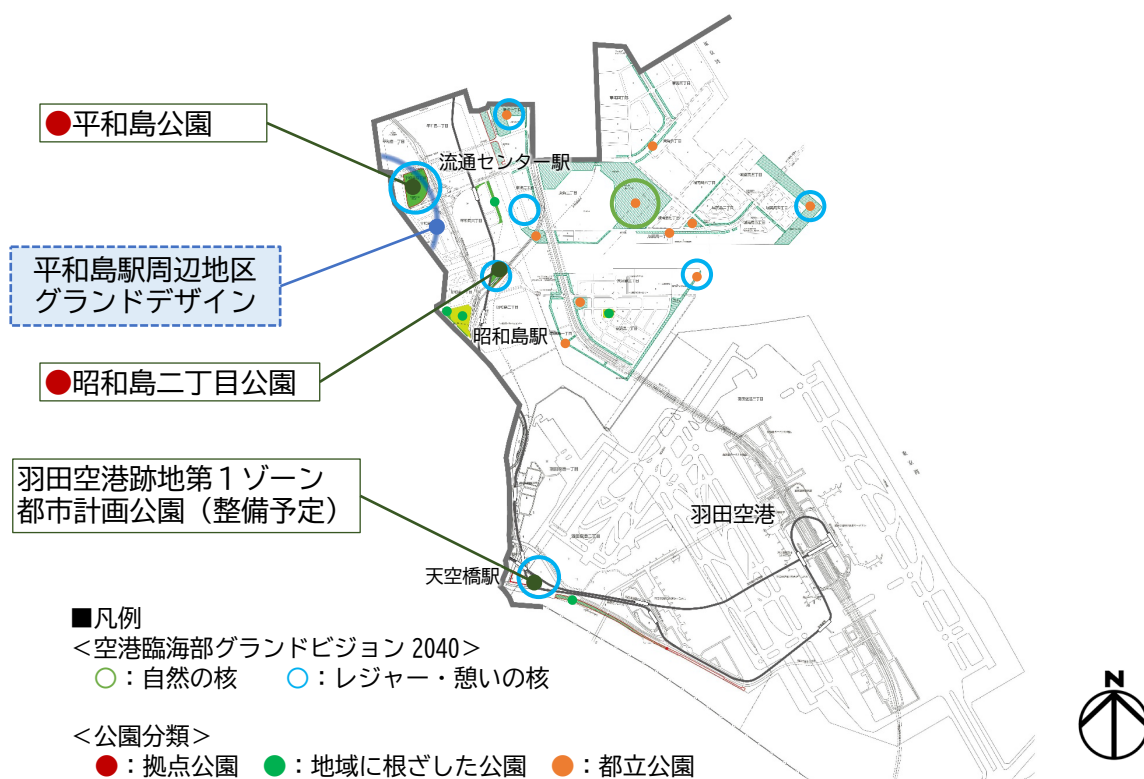


図 50 空港臨海部地域のパークマネジメント方針図

## 7-1. 地域に根ざした公園（空港臨海部地域）






空港臨海部地域における地域に根ざした公園では、臨海部における豊かな自然環境に加え、スポーツ・レジャーを楽しめる、にぎわいや憩いの場の多い地域特性を活かします。公園のネットワーク化や海上公園の整備・拡充の推進、「空港臨海部グランドビジョン 2040」などの関連計画との連携により、パークマネジメントを推進していきます。



図 51 地域に根ざした公園（空港臨海部地域）のパークマネジメント方針図

## ●地域に根ざした公園のマネジメント方針

表 34 地域に根ざした公園（空港臨海部地域）のマネジメント方針

パークマネジメントの推進に向けた取組	
①	<p>【運営】 こどもの視点で創る公園づくり 【整備】 こどもの笑顔を育む公園整備</p>  <p>・こどものニーズを具現化する取組として、大きな遊具やアスレチックなどを整備します。</p>
②	<p>【運営】 景観を活かした公園づくり</p>  <p>・「大田区景観計画」における空港臨海部景観形成重点地区に位置する公園は、景観形成の目標に基づき臨海部の魅力を高め、風格のある景観づくりを推進します。</p>
③	<p>【運営】 区民の健康を支える公園づくり</p>  <p>・公園のコンセプトを踏まえ、テニスコートやサッカー場などのスポーツ空間の充実をめざします。</p> <p><b>対象公園</b> 昭和島運動場、京浜島防災広場</p>
④	<p>【運営】 持続可能な公園運営</p>  <p>・東京都の所管する海上公園と区立公園のネットワークを構築し、自然環境やレクリエーション、防災などの公園機能における公園間の連携を推進します。</p> <p>・海上公園の区への移管については、今後の地域ニーズや管理面での課題解決など、必要に応じた検討を図ります。</p>
⑤	<p>【整備】 大田区らしさあふれる公園整備 【管理】 公園施設の適正な管理 【管理】 植栽・緑地の適正な管理</p>  <p>・公園施設を地域のシンボルとして位置づけるために、特徴的な花壇や遊具などを整備します。</p> <p>・緑地や海などの自然に関連する多様な体験ができる場として、公園にレジャー環境を整備することでにぎわいの創出を図り、さらなる魅力向上につなげます。</p> <p>・公園の魅力を継続的に維持・活用するために、管理基準などに基づく適切な管理を行います。</p> <p><b>対象公園</b> ソラムナード羽田緑地(ｽｶ11)、おおたキャナルサイドウォーク公園(海辺)</p>

※対象公園については、関連計画の改定、公園ごとの詳細設計及び地元調整などにより変更する場合があります。

## 7-2. 平和島公園

### ●公園の特徴

昭和45年に開園した「平和島公園」は、「カリヨンの調べ」が流れる水景広場や、野球場、バスケットボールコート、水泳場、キャンプ場、遊具コーナーがあり、様々な利用を楽しめる公園です。

公園内の大田区青少年交流センター「ゆいっつ」では、宿泊研修や団体生活、地域交流などが行えます。

公園内には高木が多数生育しているため都会にいなながら豊かな自然を感じることができ、秋には葉が黄色く色づいたケヤキやイチョウを楽しむことができます。



区公園紹介ページ



所在地：平和島4-2-2

面積：74,492 m<sup>2</sup>

開設年月日：1970年6月1日

都市公園の種類：運動公園

#### 01 大田区青少年交流センター「ゆいっつ」



スポーツ、地域交流などの活動拠点として利用できる。

#### 02 野球場



ナイター設備が備わっており、野球やソフトボールが利用できる。

#### 03 水景広場



ケヤキ並木の正門園路の先にあるカリヨンと噴水のある広場。

#### 平面図



公園区域



#### 04 バスケットボールコート




3 on 3などが楽しめるバスケットボール専用コート。

#### 05 水泳場



一年を通して利用できるプール。

#### 06 キャンプ場



デイキャンプやテント泊、キャンプファイヤーができるキャンプ場。

## ●平和島公園のマネジメント方針

「平和島公園」は、水泳場、野球場、キャンプ場などの多様な施設を備えた運動公園です。これらの施設を活用し、スポーツ環境とレクリエーションの場を提供することで、区民の心身の健康増進に貢献していきます。また、イベント開催や公民連携を積極的に推進し、区民の交流の場を創出するとともに、地域全体の賑わいと活力を高めていきます。

本公園では、この様々な特性を活かして幅広い世代に対し、多様な利用目的に応えるパークマネジメントを推進していきます。

表 35 平和島公園のマネジメント方針

パークマネジメントの推進に向けた取組	
①	<p><b>【運営】 こどもの視点で創る公園づくり</b></p> <p>・公園における取組や再整備などにおいて、こどもの意見を取り入れた公園運営を行うことで、世代を超えて愛される魅力あふれる公園づくりをめざします。</p> 
②	<p><b>【運営】 区民の健康を支える公園づくり</b></p> <p><b>【整備】 健康増進に寄与する公園整備</b></p> <p>・水泳場や野球場などをはじめとするスポーツの拠点となる公園として、多様なスポーツ環境の充実を図ります。</p> 
③	<p><b>【運営】 駅周辺公園における利活用の促進</b></p> <p>・「平和島駅周辺地区グランドデザイン」の方針を踏まえ、公民連携手法について導入を検討し、イベントなどによるにぎわい創出や施設のリニューアルに取り組みます。</p> 
④	<p><b>【運営】 持続可能な公園運営</b></p> <p><b>【整備】 利便性の高い公園整備</b></p> <p>・ユニバーサルデザインやバリアフリーの視点に基づき、誰もが安全・快適に利用できる運営及び整備を行います。</p> 
⑤	<p><b>【運営】 防災・減災に寄与する公園づくり</b></p> <p>・災害時の避難場所として安全に避難できるよう防災機能の向上を図ります。</p> 
⑥	<p><b>【運営】 景観を活かした公園づくり</b></p> <p>・景観重要公共施設として指定されている「大田区景観計画」に基づき、埋立地ならではの平坦で広々とした特徴を活かした景観づくりに努めます。</p> 
⑦	<p><b>【管理】 公園施設の適正な管理</b></p> <p><b>【管理】 植栽・緑地の適正な管理</b></p> <p>・平和島公園水泳場については、利用者ニーズに応じた施設の改修または更新を図ります。</p> <p>・キャンプ場は、利用者が安全・快適に利用できるよう植栽管理・施設管理を行います。</p> 

## 7-3. 昭和島二丁目公園

### ●公園の特徴

「昭和島二丁目公園」は、昭和島の京浜運河沿いに位置し、空港臨海部地域の緑の保全を推進するとともに、臨海部の特色を活かしてスポーツなどのレクリエーションの場を提供することを目的として整備されました。

フットサルコート3面兼少年サッカー場1面の広さを有する人工芝の多目的広場や、高速道路の高架下空間を活用したテニスコート、壁打ち・壁あて広場、テニス壁打ち練習場が整備されています。高架下に整備されたコートは、雨天や日差しの強い日でも快適に利用することができます。



所在地：昭和島2-3-1  
面積：24,634㎡  
開設年月日：2018年4月1日  
都市公園の種類：近隣公園



区公園紹介ページ

#### 01 多目的広場



フットサルコート3面兼少年サッカー場1面分の人工芝を整備。

#### 02 壁打ち壁あて広場



球技の壁打ち・壁あてができる広場。


#### 03 テニスコート



高速道路の高架下にある2面のテニスコート。

平面図



公園区域 

#### 04 テニス壁打ち練習場







テニスの壁打ちができる練習場。

## ●昭和島二丁目公園のマネジメント方針

「昭和島二丁目公園」では、空港臨海部地域における重要なスポーツ拠点としたパークマネジメントを推進します。フットサルコートやサッカー場、テニスコートなど多様なスポーツ施設の機能を充実させるとともに、利用者の安全に配慮した公園運営を行い、臨海部におけるスポーツ拠点の核となる公園として利便性を高めていきます。

表 36 昭和島二丁目公園のマネジメント方針

パークマネジメントの推進に向けた取組	
①	<p><b>【運営】 こどもの視点で創る公園づくり</b></p>  <p>・公園における取組や再整備などにおいて、こどもの意見を取り入れた公園運営を行うことで、世代を超えて愛される魅力あふれる公園づくりをめざします。</p>
②	<p><b>【運営】 区民の健康を支える公園づくり</b></p> <p><b>【整備】 健康増進に寄与する公園整備</b></p>  <p>・多目的広場やテニスコートをはじめとするスポーツ施設の利用環境の充実を図ります。</p>
③	<p><b>【運営】 持続可能な公園運営</b></p> <p><b>【整備】 利便性の高い公園整備</b></p>  <p>・ユニバーサルデザインやバリアフリーの視点に基づき、誰もが安全・快適に利用できる運営及び整備を行います。</p>
④	<p><b>【管理】 公園施設の適正な管理</b></p> <p><b>【管理】 植栽・緑地の適正な管理</b></p>  <p>・多目的広場やテニスコートといったスポーツ施設については、快適に利用できるよう日々点検を行い、必要に応じた改修を行います。</p> <p>・利用者が安全・快適に利用できるよう植栽管理・施設管理を行います。</p>

## その他 多摩川河川敷緑地

### ●緑地の特徴

8つの緑地から構成される「多摩川河川敷緑地」は、多摩川沿いの4つの地域（台地部地域、蒲田地域、多摩川沿い地域、糞谷・羽田地域）に跨っており、広大な多摩川河川敷の土地空間を活かして野球場やサッカー場、テニスコート、競技用トラック、多目的広場などが整備されたスポーツ環境の充実した緑地です。

老若男女幅広い世代のニーズに応えたスポーツ広場や遊び場などのレクリエーション施設が整備されており、連日多くの人々でにぎわっています。トイレやベンチ、水飲み場が各所に配備されており、快適にスポーツや散歩が行える環境が整っています。



図 52 多摩川河川敷緑地位置図

表 37 多摩川河川敷緑地の面積、主な施設、開設年月日

No	名称	面積	主な施設	開設年月日
①	多摩川田園調布緑地	78,797 m <sup>2</sup>	野球場、庭球場、サッカー場	1978年12月1日
②	多摩川丸子橋緑地	18,148 m <sup>2</sup>	少年野球場、公園、丸子の渡し跡記念碑	1967年10月20日
③	多摩川田園調布南・鶺鴒の木緑地	22,911 m <sup>2</sup>	球技場、多目的小球技場	2006年1月1日
④	多摩川ガス橋緑地	123,543 m <sup>2</sup>	野球場、庭球場、球技場	1962年12月4日
⑤	多摩川大橋緑地	22,350 m <sup>2</sup>	公園、矢口の渡し跡案内碑	1968年6月1日
⑥	多摩川緑地	361,114 m <sup>2</sup>	野球場、サッカー場、陸上競技用トラック	1964年12月15日
⑦	多摩川六郷橋緑地	128,635 m <sup>2</sup>	野球場、庭球場、ゲートボール場	1959年7月18日
⑧	多摩川大師橋緑地	48,363 m <sup>2</sup>	野球場、多目的広場、陸上競技用トラック	1969年6月10日





## ●多摩川河川敷緑地のマネジメント方針

「多摩川河川敷緑地」は広大な敷地を活かし、スポーツ・レクリエーション機能の向上とさらなる利活用の推進をめざします。

野球場など多様なスポーツ施設の整備や多目的な利用が可能な広場を充実させ、河川景観との調和を重視した良好な景観形成・保全に努めます。

加えて運動施設やトイレなどの計画的な改修・更新を行い、子どもから高齢者まで多世代が安心して快適に利用できる魅力的な河川敷空間をめざします。

表 38 多摩川河川敷緑地のマネジメント方針

パークマネジメントの推進に向けた取組	
①	<p><b>【運営】 こどもの視点で創る公園づくり</b></p> <p>・公園における取組や再整備などにおいて、こどもの意見を取り入れた公園運営を行うことで、世代を超えて愛されるとともに、魅力ある公園づくりをめざします。</p> 
②	<p><b>【運営】 景観を活かした公園づくり</b></p> <p>・多摩川河川敷緑地一帯は景観計画における多摩川景観形成重点地区に指定されていることから、開放的な空間と緑豊かな環境を活かした、親水性のある水とみどりの景観づくりを推進します。</p> 
③	<p><b>【運営】 区民の健康を支える公園づくり</b></p> <p>・多摩川沿いのコンセプトを踏まえ、野球やテニスなど幅広いスポーツが楽しめる空間を創出します。</p> 
④	<p><b>【管理】 公園施設の適正な管理</b> <b>【管理】 植栽・緑地の適正な管理</b></p> <p>・多摩川沿いの親水空間の持つ魅力を継続的に維持・活用するために、管理基準などに基づく適切な管理を行います。</p> <p>・関係部署との連携により、多摩川沿いの豊かな自然環境を保全し、効果的に活用していきます。</p> 



多摩川大橋緑地



多摩川六郷橋緑地



# 第 5 章

---

計画の推進に向けて

# 1 計画の推進に向けて

## 1.1 進行管理

本計画は、公園の運営、整備及び管理に関する方向性を示すとともに、地域特性やまちづくりにおける関連計画と整合性のある取組推進に向けて、PDCA サイクルによる計画の機能的で効果的な促進を図ります。

「グリーンプラン」を踏まえ、区民、事業者及び区の役割を活かした協働体制により公園づくりを推進し、「豊かなくらしと彩りあるまち みんなで育む愛され公園」の実現に向けた歩みを一歩ずつ前進させます。

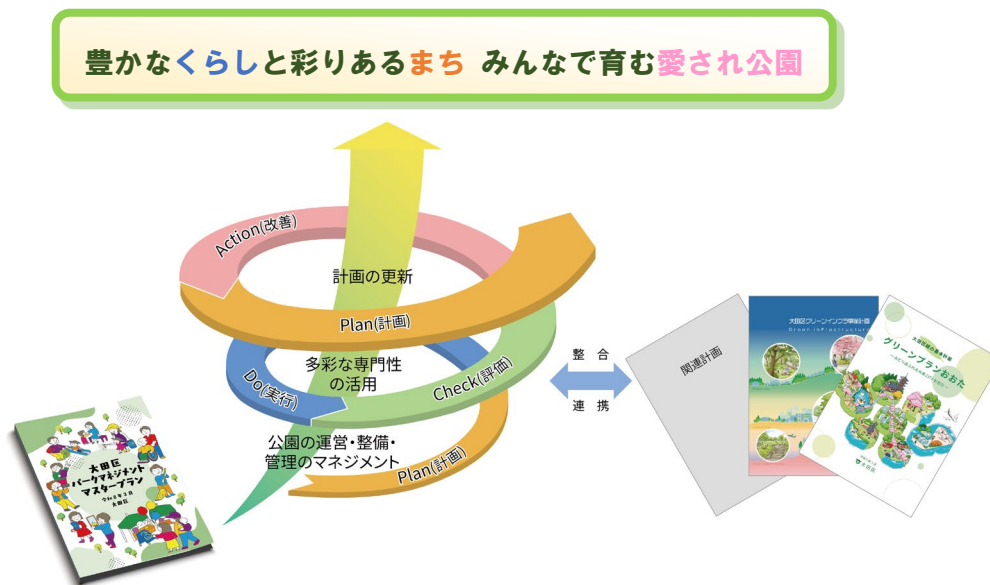


図 53 PDCA サイクルのイメージ

表 39 本プランの進行管理

ステップ	主体	主な実施内容
Plan (計画)	区	<ul style="list-style-type: none"> <li>● 本計画の策定・推進</li> </ul>
Do (実行)	区民	<ul style="list-style-type: none"> <li>● 公園の運営・整備・管理への参画</li> <li>● 地域コミュニティの形成</li> </ul>
	区	
	事業者	<ul style="list-style-type: none"> <li>● 公民連携による憩いやにぎわいの創出</li> </ul>
Check (評価)	大田区パークマネジメント マスター プラン推進委員会	<ul style="list-style-type: none"> <li>● 公園の取組と本計画の方向性との整合性の確保</li> <li>● 関連計画や各種公園の取組における実施計画を踏まえた進捗に関する評価・意見交換</li> </ul>
Action (改善)		<ul style="list-style-type: none"> <li>● 専門的な知見による取組改善や個別計画の検討</li> <li>● 5年毎の計画の改定または見直しの検討・実施</li> </ul>

## 1.2 計画の推進体制

計画の推進に向けた体制として、「大田区パークマネジメントマスタープラン推進委員会」を設置し、計画的・効果的な推進を図ります。

表 40 大田区パークマネジメントマスタープラン推進委員会の体制

大田区パークマネジメントマスタープラン推進委員会	
構成員	<ul style="list-style-type: none"> <li>● 学識経験者</li> <li>● 公園課</li> <li>● 地域基盤整備第一課</li> <li>● 地域基盤整備第二課</li> <li>● 地域基盤整備第三課 ほか</li> </ul>
所管事項	<ul style="list-style-type: none"> <li>● グリーンプランをはじめとした関連計画や各種公園の取組における実施計画を踏まえ、本計画の方向性の整合を図り、取組の進捗を評価・改善すること。</li> </ul>

## 1.3 各公園の特性を活かすマネジメントと財源の確保

社会情勢の変化に加え区民ニーズの多様化により、公園の取組を計画的に実施するために必要な財源は、ますます厳しい状況です。本計画を計画的・効果的に推進するために、各公園の特性を活かすマネジメントを推進するとともに、さまざまな制度活用による積極的な財源確保を図ります。

### (1) 各公園の特性を活かすマネジメント

- 公園の景観、歴史文化及び新たな魅力の創出などについて、まちづくりの方向性を踏まえつつ、地域の動向に応じて、個別の公園計画を策定します。
- 地域特性を活かしたパークマネジメントは、まちづくり関連計画の改定時期を捉え、継続的に更新することで、まちを構成する公園の整備を促進します。

### (2) 財源の確保

- 公園の取組を計画的に推進するため、社会資本整備総合交付金や都市計画交付金などの制度を積極的に活用します。
- グリーンインフラ活用型都市構築支援事業など、公園の取組を対象とする制度活用により、緑地の拡充、雨水貯留・浸透機能の向上及び生物生息空間の保全・創出などを推進します。

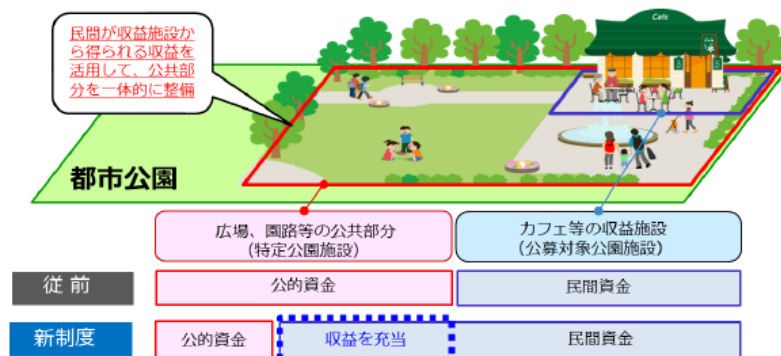
## 2 新たな制度や技術の活用

公園を取り巻く環境は日々変化しており、近年では公園を柔軟に使うための新たな制度の開設や、さまざまな自治体による公園へのデジタル技術の導入が進められています。本計画の着実な推進に向けてこれらを積極的に導入していくことで、さらなる取組推進を図ります。

### コラム Park-PFI(公募設置管理制度)

Park-PFIは、平成29年(2017年)の都市公園法改正により創設された制度です。都市公園にて、民間企業がカフェ、スポーツ施設及び商業施設などの収益施設を整備・運営し、その収益を公園の整備や維持管理に充てます。これにより、区民ニーズを的確に捉えた魅力向上をめざす公民連携手法の一つとなります。

Park-PFIの活用は、公園を人が集い、学び、楽しむ場としての機能を一層充実し、まちの自然とくらしを循環させ、持続可能な運営の実現が期待されます。



出典：都市公園の質の向上に向けた Park-PFI 活用ガイドライン  
(国土交通省 都市局 公園緑地・景観課)

### コラム 区民と連携して公園の問題点を解決!!

区民と行政の連携体制による取組は、公園の満足度を高めるとともに、区民の愛着を醸成することが期待されます。

自治体の事例として、練馬区では、スマートフォンの専用アプリを使って、公園遊具や道路の破損、街路灯の不点灯など、まちの不具合を撮影し、写真付きで手軽に区に投稿できる取組を実施しています。投稿を受けた区は、できるだけ早く対応し、不具合を解決します。

「ねりまちレポーター」は、ICTを活用して区民と行政、区民同士がつながる、新しい情報発信の仕組みのひとつです。



出典：練馬区

# 資料編



# 1 策定関係者

## 1.1 庁内検討委員会

本計画の策定にあたり、公園に関連する部署で構成される「大田区パークマネジメントマスタープラン庁内検討委員会」を設置し、計画策定に向けて検討を行いました。

表 41 大田区パークマネジメントマスタープラン庁内検討委員会の構成

所属		
委員長	都市基盤整備部	部長
委員	企画経営部	企画課長
委員	総務部	防災計画担当課長
委員	地域未来創造部	地域力推進課長
委員		スポーツ推進課長
委員	福祉部	元気高齢者担当課長
委員		障害福祉課長
委員	健康政策部	健康づくり課長
委員	こども未来部	子育て支援課長
委員	まちづくり推進部	都市計画課長
委員		副参事（空港跡地調整担当）
委員	鉄道・都市づくり部	鉄道・都市づくり課長
委員	都市基盤整備部	都市基盤管理課長
委員		地域基盤整備第一課長
委員		地域基盤整備第二課長
委員		地域基盤整備第三課長
委員	資源環境部	みどり・環境保全担当課長
委員	教育総務部	教育施設担当課長
事務局	都市基盤整備部	公園課

## 1.2 学識経験者ヒアリング

本計画の策定にあたり学識経験者にヒアリングを実施し、計画内容の助言・提言をいただきました。

表 42 策定に携わった学識経験者

氏名	所属
島田 正文	一般社団法人 日本公園緑地協会副会長 元 日本大学生物資源科学部教授
金子 忠一	元 東京農業大学地域環境科学部教授
柳井 重人	千葉大学大学院園芸学研究院 教授

## 2 各公園における各種計画との関係

### ① 台地部地域

表 43 各公園における各種計画との関係（台地部地域）

No	公園名（台地部地域）	面積（㎡）	関連計画					個別計画	
			グランドデザインなど 駅周辺地区	大田区 景観計画		大田区グリーンインフラ 事業計画（防災・減災）	大田区歴史的 風致維持向上計画	空港臨海部グランド ビジョン2040	子育てひろば公園づくり
1	石川公園	1,090.90		●		●			
2	千鳥いこい公園	6,200.43				●			
3	石川町上の台公園	1,977.33							
4	鶉の木松山公園	9,029.65			●	●			
5	かにくぼ公園	2,518.96				●			
6	上池台射水坂公園	1,408.02							
7	上池台三丁目公園	2,263.15				●			
8	上池台四丁目公園	813.37				●			
9	久が原公園	1,816.42							
10	くさっぱら公園	1,299.60				●			
11	小池公園	11,235.11			●				
12	水神公園	1,121.42				●			
13	洗足池公園 ※拠点公園	78,808.77	●		●		●		
14	多摩川台公園 ※拠点公園	68,052.25		●	●				
15	つきやま公園	1,206.16				●			
16	田園調布一丁目東公園	1,239.96				●			
17	田園調布せせらぎ公園 ※拠点公園	43,459.81			●				
18	田園調布南公園	2,085.79							●
19	東雪谷二丁目公園	822.95							
20	東中公園	2,101.86							
21	西嶺高砂公園	1,996.54				●			
22	東調布公園 ※拠点公園	25,229.12			●	●			
23	東原くすのき公園	1,520.89							
24	東嶺公園	1,243.47					●		
25	ふくし公園	1,317.90							
26	宝来公園 ※拠点公園	12,408.99		●		●			
27	あおぞら児童公園	331.74							●
28	あすなろ児童公園	358.73					●		
29	池上三丁目児童公園	440.91					●		
30	池上平和児童公園	375.55		●			●		
31	石川台児童公園	133.97				●			

No	公園名（台地部地域）	面積（㎡）	関連計画					個別計画		
			駅周辺地区 グラウンドデザインなど	大田区 景観計画		大田区グリーンインフラ 事業計画（防災・減災）	大田区歴史的 風致維持向上計画	空港臨海部グラウンド ビジョン2040	子育てひろば公園づくり	いきいき健康公園づくり
				景観形成重点地区内	景観重要公共施設					
32	石川町二丁目児童公園	981.03					●			
33	石川町二丁目第三児童公園	363.57		●		●				
34	石川町二丁目第二児童公園	632.2		●						
35	市ヶ谷方児童公園	440.87								
36	稻荷坂児童公園	721.32								
37	入船児童公園	240.74					●			
38	鶉の木三丁目児童公園	440.85							●	
39	鶉の木三丁目中央児童公園	783.71				●			●	
40	鶉の木二丁目児童公園	790.32				●			●	
41	大久保坂児童公園	173				●				
42	女堀緑地児童公園	260.52				●				
43	御嶽児童公園	236.89					●			
44	開光坂児童公園	217.81				●				
45	上呑川児童公園	231.76		●						
46	北千束児童公園	340.5					●			
47	北千束北児童公園	741.03								
48	北嶺町児童公園	430.25					●			
49	久が里児童公園	410.9								
50	久が原さくら児童公園	519.44								
51	久が原清水坂児童公園	561.58								
52	久が原なかよし児童公園	835.49								
53	久が原二丁目児童公園	318.36								
54	久が原東児童公園	337.24								
55	久が原光児童公園	528.95								
56	久が原久根児童公園	457.79		●					●	
57	久が原南児童公園	138								
58	久が原南台児童公園	731.25								
59	久が原四丁目児童公園	310.5								
60	桑の木児童公園	330								
61	コアラ児童公園	351.18								
62	小池けやき児童公園	549.92								
63	ことり児童公園	548.94					●			
64	こばと児童公園	363.98				●	●			
65	サンキュー児童公園	115								
66	三本松児童公園	477.73				●				
67	しばざくらきんたろう児童公園	588.27		●		●				
68	清水窪児童公園	233.12								
69	出世稲荷児童公園	280.18				●				
70	松仙児童公園	665.29								
71	松仙さくら児童公園	291.17								
72	しんせい児童公園	279.41				●		●		
73	スクランブルパーク児童公園	535.22								
74	すずむし児童公園	328.07				●				

No	公園名（台地部地域）	面積（㎡）	関連計画						個別計画	
			駅周辺地区 ランドデザインなど	大田区 景観計画		大田区グリーンインフラ 事業計画（防災・減災）	大田区歴史的 風致維持向上計画	空港臨海部ランド ビジョン2040	子育てひろば公園づくり	いきいき健康公園づくり
				景観形成重点地区内	景観重要公共施設					
75	昴児童公園	503.75								
76	すみれ児童公園	242.44								
77	せみやま児童公園	437.88				●				
78	洗足流れ東雪児童公園	231.94				●				
79	千束西児童公園	512.34					●			
80	多摩堤児童公園	269.11				●				
81	たんぼぼ児童公園	277.69		●						
82	千鳥第二児童公園	382.48				●				
83	千鳥平成児童公園	217.5				●				
84	ちどりみなみ児童公園	552.29				●				
85	田園調布すずめ児童公園	468.83								
86	田園調布本町児童公園	413.91				●				
87	田園調布南児童公園	406.84		●						
88	田コ口児童公園	183								
89	東久児童公園	477.6				●				
90	東雪児童公園	175								
91	道々橋第二児童公園	330.74								
92	道々橋のぞみ児童公園	594.66		●						
93	道々橋まほろば児童公園	143.63								
94	仲池児童公園	971.99		●						●
95	仲池上二丁目児童公園	549.09								
96	仲池上二丁目第二児童公園	592.52								
97	仲池富士見児童公園	518.93								
98	仲池ふれあい児童公園	615.04								
99	西の橋児童公園	594.68								
100	西嶺児童公園	560.33				●				
101	根方児童公園	412.27				●				
102	ねむの木児童公園	371.59				●				
103	華園児童公園	209.26		●						
104	はなみずき児童公園	452.96								
105	東嶺町児童公園	771.23								
106	東嶺相生児童公園	275.67								
107	東嶺町フラワー児童公園	244.64								
108	東雪谷あすなろ児童公園	312.3	●							
109	東雪谷四丁目児童公園	846.82								
110	日下山児童公園	1,054.51								
111	ピノキオ児童公園	707.39		●						
112	ふうの木児童公園	500.15				●				
113	吹上緑地児童公園	205.57								
114	南久が原児童公園	828.19				●				
115	南久が原さつき児童公園	281.42				●				
116	南久が原二丁目児童公園	778.48				●				
117	南千束東児童公園	879.43				●	●			

No	公園名（台地部地域）	面積（㎡）	関連計画						個別計画	
			駅周辺地区 ランドデザインなど	大田区 景観計画		大田区グリーンインフラ 事業計画（防災・減災）	大田区歴史的 風致維持向上計画	空港臨海部ランド ビジョン2040	子育てひろば公園づくり	いきいき健康公園づくり
				景観形成重点地区内	景観重要公共施設					
118	南雪谷四丁目児童公園	275.27								
119	美富士橋児童公園	743.94								
120	みゆき児童公園	833.44								
121	雪谷大塚中央児童公園	274.1								
122	若竹児童公園	452.84			●					
123	東稲荷児童遊園	103.07			●					
124	池の台児童遊園	184.53					●			
125	一の橋児童遊園	287.58		●			●			
126	久が原西部八幡児童遊園	546.55								
127	千束児童遊園	154.07					●			
128	嶺稲荷児童遊園	246.64			●					
129	雪ヶ谷児童遊園	573.7								
130	多摩川田園調布緑地	78,797.02		●						
131	多摩川田園調布南・鶺鴒の木緑地	22,911.26		●						
132	多摩川丸子橋緑地	18,147.60		●						
133	暁星苑緑地 ※その他緑地	453.19		●		●				
合計		448,363.96								

## ② 馬込・池上地域

表 44 各公園における各種計画との関係（馬込・池上地域）

No	公園名（馬込・池上地域）	面積（㎡）	関連計画					個別計画	
			グラン ドデザ インな ど	大田区 景観計 画	大田区 グリーン インフ ラ	大田区 歴史 的	空 港臨 海部 グ ラ ン ド ビ ジ ョ ン 2 0 4 0	子 育 て ひ ろ ば 公 園 づ く り	い き い き 健 康 公 園 づ く り
1	池上五丁目公園	2,121.59			●	●		●	
2	池上梅園 ※拠点公園	9,880.82	●				●		
3	大倉山公園	2,809.74	●		●	●			
4	女塚なかよし公園	1,699.33			●				
5	北馬込寺郷公園	1,035.63			●	●			
6	北馬込わくわく公園	2,246.43							
7	桐里自然公園	1,061.20	●		●	●			
8	古径公園	1,437.91					●		
9	桜並木公園	1,188.71			●	●			
10	たぬき山公園	3,028.45			●	●			
11	中央五丁目公園	2,175.41	●		●				
12	徳持公園	2,776.85			●			●	
13	徳持ポニー公園	1,019.31							
14	中馬込貝塚公園	1,408.50							
15	本門寺公園 ※拠点公園	28,366.05	●	●	●	●			
16	馬込西公園	5,563.47			●			●	
17	馬込二本木公園	1,238.03			●				
18	馬込ゆりの木公園	1,377.34			●				
19	南馬込うえだ公園	1,029.46					●		
20	南馬込五丁目公園	971.6			●	●			
21	湯殿公園	1,542.95			●	●			
22	龍子公園	2,564.84			●	●			
23	あさひが丘児童公園	251.61	●		●	●			
24	あずまにこにこ児童公園	307.68			●				
25	天沼児童公園	968.4							
26	池上二丁目北野児童公園	162.12	●			●			
27	池上八丁目児童公園	643.14			●				
28	池上本町児童公園	179.43	●			●			
29	池上みどり児童公園	199	●		●				
30	池上門前児童公園	381.95				●			
31	池上六丁目児童公園	602.63			●				
32	市野倉北児童公園	334.56	●		●				
33	市野倉南児童公園	847.56	●		●				
34	白田坂児童公園	347.47			●	●			
35	梅田第一児童公園	371.18	●			●			
36	梅田第二児童公園	401	●			●			
37	きたのこぼと児童公園	833.65			●	●			
38	きたの天神山児童公園	175.86			●	●			

No	公園名（馬込・池上地域）	面積（㎡）	関連計画						個別計画	
			駅周辺地区 ランドデザインなど	大田区 景観計画		大田区グリーンインフラ 事業計画（防災・減災）	大田区歴史的 風致維持向上計画	空港臨海部ランド ビジョン2040	子育てひろば公園づくり	いきいき健康公園づくり
				景観形成重点地区内	景観重要公共施設					
39	北馬込わんぱく児童公園	491.4								
40	桐里児童公園	989.66	●			●	●			
41	こうま児童公園	331.04				●	●			
42	しんめい児童公園	457.31				●	●			
43	中央八丁目児童公園	386.87	●			●				
44	中央八丁目第二児童公園	250	●			●				
45	中央六丁目宮下児童公園	576.3	●			●				
46	堂寺児童公園	742.64				●				
47	徳持児童公園	734.04				●	●			
48	徳持第二児童公園	427.9				●	●			
49	どんぐりの木児童公園	283.6				●	●			
50	中井児童公園	539.47					●			
51	中馬込児童公園	347.1				●				
52	中馬込一丁目児童公園	875.8								
53	中馬込大久保児童公園	476.99								
54	東馬込児童公園	349.78				●				
55	東馬込霜田児童公園	672.16								
56	平張児童公園	914.99	●			●	●			
57	平張第二児童公園	1,013.91				●	●			
58	富士が丘児童公園	221.9	●			●				
59	文化児童公園	712.47	●			●				
60	馬込浅間西児童公園	343.91								
61	馬込三本松児童公園	353.13								
62	まごめばし児童公園	702.81					●			
63	馬込松原児童公園	544.83					●			
64	南馬込一丁目児童公園	918.1					●			
65	南馬込さくら児童公園	535.53				●	●			
66	南馬込中和児童公園	448.51				●	●			
67	宮ノ下児童公園	813.59				●				
68	宮ノ下にこにこ児童公園	488.14				●				
69	ゆうやけ児童公園	465.64				●	●			
70	龍子児童公園	611.19				●				
71	北野児童遊園	86.26				●	●			
72	西二児童遊園	246.62				●				
73	ひばり児童遊園	576.17				●	●			
74	佐伯山緑地	15,229.08				●				
75	馬込自然林緑地	1,409.03					●			
76	池上梅園付属緑地 ※その他緑地	133.44					●			
77	馬込自然林区民緑地 ※その他緑地	716.33				●	●			
合計		119,968.50								

### ③ 大森地域

表 45 各公園における各種計画との関係（大森地域）

No	公園名（大森地域）	面積（㎡）	関連計画						個別計画	
			駅周辺地区 グランドデザインなど	大田区 景観計画		大田区グリーンインフラ 事業計画（防災・減災）	大田区歴史的 風致維持向上計画	空港臨海部グランド ビジョン2040	子育てひろば公園づくり	いきいき健康公園づくり
1	入新井公園	3,001.65	●							
2	入新井西公園	2,589.61	●			●				
3	入三西公園	1,020.83	●			●				
4	不入斗パーク公園	1,312.10	●							
5	大森北公園	1,927.50	●							
6	大森山谷公園	1,339.25								
7	大森諏訪公園	1,286.32								
8	大森東一公園	966.11	●							●
9	大森西交通公園	3,300.23								
10	大森西三丁目公園	1,337.14								
11	大森西七丁目公園	1,045.44								
12	大森西四丁目公園	1,408.01								
13	大森東一丁目第一公園	6,856.45	●							●
14	大森東一丁目第二公園	2,080.94	●							●
15	大森ふるさとの浜辺公園 ※拠点公園	144,809.02	●		●			●		●
16	大森三輪公園	1,606.16								
17	春日公園	1,162.41				●	●			
18	貴船堀公園	3,723.67								
19	さくら通り三丁目公園	1,201.46				●				
20	山王公園	2,172.71	●				●			
21	山王花清水公園	1,045.11	●			●	●			
22	三和公園	1,073.35								
23	清花公園	2,902.47	●							
24	蘇峰公園	4,190.40	●			●	●			
25	鶴渡公園	3,293.91								
26	八幡塚公園	1,425.35								
27	平和の森公園 ※拠点公園	104,839.39	●		●			●		
28	都堀公園	11,960.27	●							●
29	若竹公園	1,238.10				●				
30	新井宿児童公園	592.09				●				
31	新井宿第一児童公園	599.4	●			●	●			
32	新井宿七丁目児童公園	402.5								
33	うさぎ児童公園	481.54	●							
34	大森北青空児童公園	305.58	●			●				
35	大森北三丁目梅の花児童公園	276.36	●							
36	大森北三丁目くすのき児童公園	311.05	●							
37	大森北三丁目さくら児童公園	601.43	●							

No	公園名（大森地域）	面積（㎡）	関連計画						個別計画	
			グラン ドデザ インな ど	大田区 景観計 画		大田区 グリー ンイン フラ 事業計 画（防 災・滅 災）	大田区 歴史 的 風致 維持 向上 計画	空 港臨 海部 グ ラ ン ド ビ ジ ョ ン 2 0 4 0	子 育 て ひ ろ ば 公 園 づ く り	い き い き 健 康 公 園 づ く り
				駅 周 辺 地 区	景 観 形 成 重 点 地 区 内					
38	大森北四丁目児童公園	723.33	●							
39	大森北六丁目児童公園	193.54	●			●				
40	大森北六丁目南児童公園	583.06	●							
41	大森中川端児童公園	897.71								
42	大森中二丁目児童公園	402.66					●			
43	大森仲町児童公園	802.1	●							
44	大森西一丁目児童公園	652.98				●				
45	大森西一丁目北児童公園	333.38				●				
46	大森西一丁目セブンパーク児童公園	545.73				●				
47	大森西五丁目児童公園	477.79				●				
48	大森西二丁目児童公園	834.62								
49	大森西二丁目第二児童公園	220.44								
50	大森東三丁目児童公園	374.62								
51	大森東二丁目児童公園	573.67								
52	大森堀之内児童公園	531.07								
53	春日橋児童公園	147.47	●			●				
54	観音通り児童公園	516.54				●				
55	北三児童公園	82.11	●							
56	北野にこにこ児童公園	130.45	●			●	●			
57	貴船児童公園	422.89								
58	こがねむし児童公園	121.3				●				
59	鷺之森児童公園	867.22	●							
60	沢田児童公園	253.04	●							
61	サンサン児童公園	256.22	●			●	●		●	
62	サンサン根岸児童公園	783.38	●			●	●			
63	山王稲穂児童公園	431.54	●			●	●			
64	山王木原山児童公園	411.33	●			●	●			
65	山王三丁目児童公園	821.19	●			●	●			
66	山王第一児童公園	683.03	●				●			
67	山王どんぐり児童公園	204.83	●				●			
68	山王なかよし児童公園	470.06	●			●	●			
69	山王二丁目児童公園	545.94					●			
70	子母沢児童公園	456.13				●				
71	新五フラワー児童公園	788.72				●				
72	中央一丁目児童公園	444.52				●	●			
73	中央三丁目児童公園	397.83				●				
74	中央二丁目児童公園	264.46				●				
75	中央二丁目第三児童公園	361.84				●				
76	中央二丁目第二児童公園	377.87				●				
77	東和児童公園	360.11	●			●				
78	西三児童公園	474.16								
79	西富士見児童公園	396.23								
80	平成児童公園	170.21								

No	公園名（大森地域）	面積（㎡）	関連計画						個別計画	
			グラン ドデザインなど 駅周辺地区	大田区 景観計画		大田区グリーンインフラ 事業計画（防災・減災）	大田区歴史的 風致維持向上計画	空港臨海部グランド ビジョン2040	子育てひろば公園づくり	いきいき健康公園づくり
				景観形成重点地区内	景観重要公共施設					
81	邦西児童公園	479.29								
82	ほうせいきらめき児童公園	297.8								
83	邦西第二児童公園	1,150.00								
84	邦西ふれあい児童公園	451.41								
85	本町児童公園	165.45	●							
86	みこころ児童公園	241.18	●				●			
87	みどり石川児童公園	376.03	●							
88	みなみにこここ児童公園	231.73	●							
89	美原児童公園	2,045.22	●							
90	三輪児童公園	628.09								
91	谷戸児童公園	451.26								
92	八幡橋児童公園	846.51	●							
93	大森海岸児童遊園	147.73	●							
94	東貴森児童遊園	306.6	●							
95	根ヶ原児童遊園	315.64	●			●	●			
96	八景児童遊園	436.96	●	●			●			
97	ひめゆり児童遊園	216.93								
98	平和児童遊園	212.16	●							
99	平和島入口児童遊園	114.93	●							
100	弁天池児童遊園	1,411.56	●			●	●			
101	貴船堀緑地 ※その他緑地	7,675.00								
102	根ヶ原緑地 ※その他緑地	81	●			●	●			
103	邦西児童公園付属緑地 ※その他緑地	213.67								
合計		357,968.78								

#### ④ 蒲田地域

表 46 各公園における各種計画との関係（蒲田地域）

No	公園名（蒲田地域）	面積（㎡）	関連計画					個別計画	
			グランドデザインなど 駅周辺地区	大田区 景観計画 景観形成重点地区内 景観重要公共施設		大田区グリーンインフラ 事業計画（防災・減災）	大田区歴史的 風致維持向上計画	空港臨海部グランド ビジョン2040	子育てひろば公園づくり
1	蒲田一丁目公園	4,204.13				●			
2	蒲田交差公園	674.32							
3	蒲田本町一丁目公園	4,223.12							
4	蒲田本町二丁目公園	2,048.46							
5	京浜蒲田公園	1,009.35						●	
6	新蒲田公園	1,878.02							
7	聖蹟蒲田梅屋敷公園	4,364.66							
8	タワーふれあい公園	1,015.36		●					
9	仲蒲田公園	3,281.28							
10	南二くすのき公園	1,171.19							
11	西蒲田公園	4,103.73	●						
12	東蒲田公園	2,011.31							
13	東蒲田二丁目公園	1,326.62				●			
14	東矢口三丁目公園	795.36							
15	本蒲田公園	2,049.25	●						
16	道塚南公園	1,921.56							
17	南蒲田三丁目さくら公園	1,275.33							
18	夫婦橋親水公園	1,655.90	●	●					
19	池上徳持南児童公園	427.75							
20	女塚児童公園	277.09							
21	蒲三アイリス児童公園	104.87	●	●					
22	蒲田三丁目ひろば児童公園	420.78							
23	蒲田二丁目児童公園	861.17				●			
24	小林児童公園	346.62							
25	新蒲田二丁目児童公園	286.28							
26	多摩川二丁目児童公園	865.19							
27	出村児童公園	379.51				●			
28	南二児童公園	939.52							
29	南二ふれあい児童公園	571.68							
30	西蒲田相生児童公園	538.63							
31	西蒲田一丁目児童公園	887.53							
32	西蒲田一丁目さくら児童公園	893.39							
33	西蒲田五丁目青葉児童公園	793.44							
34	西蒲田五丁目ふれあい児童公園	170.08							
35	西蒲田太平橋児童公園	495		●					
36	西蒲田たけのこ児童公園	849.43							
37	西蒲田四丁目まつお児童公園	348.85							
38	蓮沼児童公園	670							
39	蓮沼ジュニア児童公園	510.56							
40	原児童公園	300							

No	公園名（蒲田地域）	面積（㎡）	関連計画						個別計画	
			駅周辺地区 グランドデザインなど	大田区 景観計画		大田区グリーンインフラ 事業計画（防災・減災）	大田区歴史的 風致維持向上計画	空港臨海部グランド ビジョン2040	子育てひろば公園づくり	いきいき健康公園づくり
				景観形成重点地区内	景観重要公共施設					
41	東蒲田一丁目児童公園	221.24								
42	東さくら児童公園	159.65								
43	東矢口一丁目児童公園	437.02								
44	東矢口二丁目児童公園	612.74								
45	日の出児童公園	230.51								
46	古川第二児童公園	413.08								
47	本蒲田児童公園	171.67				●				
48	本二児童公園	336.16				●				
49	本二北児童公園	324.27	●			●				
50	道塚第三児童公園	634.48								
51	南一児童公園	771.25								
52	南蒲田三丁目児童公園	495.91								
53	南蒲田三丁目第二児童公園	585.09								
54	南蒲田二丁目児童公園	800.6								
55	南蒲田ひまわり児童公園	367.3								
56	安方南児童公園	204.99				●				
57	若草児童公園	200								
58	多摩川大橋緑地	22,349.58		●						
59	タワーふれあい公園前緑地 ※その他緑地	978.96		●						
60	西蒲田五丁目緑地 ※その他緑地	165.28								
合計		81,406.10								

## ⑤ 多摩川沿い地域

表 47 各公園における各種計画との関係（多摩川沿い地域）

No	公園名（多摩川沿い地域）	面積（㎡）	関連計画					個別計画	
			グランドデザインなど 駅周辺地区	大田区 景観計画		大田区グリーンインフラ 事業計画（防災・減災）	大田区歴史的 風致維持向上計画	空港臨海部グランド ビジョン2040	子育てひろば公園づくり
1	いずも公園	973.8							
2	くすのき公園	2,373.57	●						●
3	下丸子公園 ※拠点公園	12,812.81	●						
4	下丸子多摩川公園	3,013.23							
5	下丸子なかよし公園	1,063.82				●			
6	下丸子二丁目公園	1,811.42							
7	下丸子余情公園	1,023.51	●						●
8	仲六郷三丁目公園	1,310.08							
9	仲六郷三丁目第二公園	964.86							
10	仲六郷二丁目公園	1,357.57							
11	南光公園	1,385.80							
12	西六郷（タイヤ）公園	5,691.22			●				
13	西六郷三丁目公園	5,829.12							
14	西六郷四丁目公園	1,010.00		●					
15	東六郷一丁目公園	1,400.15							
16	南三堤公園	2,821.86		●					
17	南六郷公園	8,395.03		●					
18	矢口せせらぎ公園	1,061.97							
19	矢口二丁目公園	3,268.00							
20	矢口二丁目小公園	883.07							
21	あけぼの児童公園	396.69	●						
22	今泉児童公園	985.43				●			
23	こまどり児童公園	245.52				●			
24	下丸子児童遊園	635.66	●						
25	下丸子一丁目児童公園	243.12				●			
26	諏訪児童遊園	355.65	●						
27	雑色児童公園	493.93							
28	たいよう児童公園	968.22							
29	高畑第五児童公園	344.47				●			
30	高畑第三児童公園	771.55						●	
31	高畑第二児童公園	515.3							
32	高畑第四児童公園	958.11							
33	高畑友和児童公園	500		●					
34	千鳥三丁目児童公園	736.79				●			
35	千鳥ふれあい児童公園	455.13				●			
36	千鳥緑地児童公園	165.5				●			
37	天王木児童公園	135.65							
38	東三児童公園	363							
39	東三さわやか児童公園	297.51							

No	公園名（多摩川沿い地域）	面積（㎡）	関連計画						個別計画	
			駅周辺地区 ランドデザインなど	大田区 景観計画		大田区グリーンインフラ 事業計画（防災・減災）	大田区歴史的 風致維持向上計画	空港臨海部ランド ビジョン2040	子育てひろば公園づくり	いきいき健康公園づくり
				景観形成重点地区内	景観重要公共施設					
40	鳥のひろば児童公園	167.26								
41	仲一ひばり児童公園	226.46								
42	仲一みどり児童公園	668.56								
43	仲三児童公園	658.05								
44	仲二児童公園	804.09								
45	仲よし児童公園	502.84								
46	仲四児童遊園	901.81								
47	仲六郷一丁目児童公園	440.64								
48	南二和児童公園	547.78								
49	南二なかよし児童公園	409.34								
50	西一中央児童公園	311.17								
51	西六郷一丁目児童公園	199.87								
52	西六郷二丁目児童公園	475.9								
53	東三はなみずき児童公園	229.89								
54	東六郷二丁目児童公園	331.72								
55	東六郷ひまわり児童公園	629.51								
56	氷川児童遊園	775.71								
57	古市児童遊園	409.03		●						
58	古市中央児童公園	670.71			●					
59	古市中央第二児童公園	450.73			●					
60	古川児童公園	729.34								
61	平成仲三児童公園	457.44								
62	町屋児童公園	230.73								
63	みなさん児童公園	970								
64	南六郷一丁目児童公園	364.97								
65	南六郷三丁目児童公園	156.16								
66	武蔵新田児童公園	572.46								
67	矢口三丁目児童公園	100.47								
68	矢口二丁目児童公園	498.82			●					
69	矢口南児童公園	525.34								
70	多摩川緑地	361,113.72		●						
71	多摩川大橋緑地	22,349.58		●						
72	多摩川ガス橋緑地	123,543.08		●						
73	多摩川六郷橋緑地	128,634.63		●						
74	高畑第三児童公園付属緑地 ※その他緑地	641.31								
75	道塚第三児童公園付属緑地 ※その他緑地	234.88								
76	南六郷緑地 ※その他緑地	3,074.77								
77	宮本台緑地 ※その他緑地	1,828.00		●						
合計		723,854.89								

## ⑥ 糀谷・羽田地域

表 48 各公園における各種計画との関係（糀谷・羽田地域）

No	公園名（糀谷・羽田地域）	面積（㎡）	関連計画					個別計画	
			グランドデザインなど 駅周辺地区	大田区 景観計画		大田区グリーンインフラ 事業計画（防災・減災）	大田区歴史的 風致維持向上計画	空港臨海部グランド ビジョン2040	子育てひろば公園づくり
1	あさひ海老取川公園	8,121.48						●	
2	海老取川公園	2,644.51							
3	桜梅公園	2,432.22		●					
4	大森南一丁目公園	3,346.56		●					
5	大森南第一公園	1,081.90				●			
6	大森南四丁目公園	1,396.34							
7	大四前くすのき公園	1,198.88							
8	北糀谷一丁目公園	1,538.26				●			
9	北糀谷中央公園	2,248.09							
10	仲江名公園	978.83							
11	南蒲公園	2,313.14							
12	西糀谷さざんか公園	1,669.85							
13	西糀谷二丁目南公園	1,122.42							
14	萩中公園 ※拠点公園	64,114.78			●			●	
15	萩中一丁目公園	1,744.83							
16	萩中くすのき公園	2,106.94							
17	羽田西前公園	2,430.53							
18	東糀谷あおぞら公園	2,057.34							
19	東糀谷いきいき公園	1,243.65							
20	東糀谷一丁目公園	1,299.32							
21	東糀谷一丁目呑川公園	2,154.99		●					
22	東糀谷五丁目公園	2,135.76							●
23	東糀谷第一公園	1,929.78							
24	東糀谷第二公園	840.62		●					
25	東糀谷防災公園 ※拠点公園	27,945.20			●				●
26	本羽田公園 ※拠点公園	12,366.73		●					
27	本羽田一丁目公園	1,450.00							
28	本羽田第三公園	2,457.94							
29	本羽田本町公園	1,014.47							
30	見晴らしばし公園	3,251.05							
31	森ヶ崎公園	37,805.12			●		●		
32	森ヶ崎海岸公園	8,398.60				●	●		
33	森ヶ崎交通公園	2,624.81							
34	森ヶ崎緑華園	5,341.62							
35	六間堀仲羽公園	1,478.07							
36	旭つばさ児童公園	160.49							
37	大鳥居児童公園	966.58							

No	公園名（糀谷・羽田地域）	面積（㎡）	関連計画						個別計画	
			駅周辺地区 ランドデザインなど	大田区 景観計画		大田区グリーンインフラ 事業計画（防災・減災）	大田区歴史的 風致維持向上計画	空港臨海部ランド ビジョン2040	子育てひろば公園づくり	いきいき健康公園づくり
				景観形成重点地区内	景観重要公共施設					
38	大森東四丁目児童公園	466.96								
39	大森東四丁目第二児童公園	430.09				●				
40	大森南稲荷前児童公園	333.43								
41	大森南五丁目児童公園	295.94								
42	大森南二丁目児童公園	330.57								
43	大森南二丁目第二児童公園	909.4								
44	大森南四丁目児童公園	463.96								
45	上東児童公園	110.94								
46	北糀谷第一児童公園	757.37								
47	潮見児童公園	788.8								
48	下萩中児童公園	451.36								
49	下袋児童公園	163.66		●						
50	新宿東児童公園	949.9								
51	未広橋児童公園	409.9		●		●				
52	大師橋児童公園	584.9		●						
53	竹の子児童公園	698.43				●				
54	藤兵衛堀児童公園	756.86		●						
55	仲羽田児童公園	492.65								
56	仲東児童公園	341.76		●						
57	仲町児童公園	227.3								
58	七辻児童公園	109.81								
59	西糀谷一丁目児童公園	432.19								
60	西糀谷三丁目児童公園	903.58								
61	西糀谷二丁目北児童公園	934.77								
62	西三うぐいす児童公園	389.79								
63	あじさい児童公園	922.92								
64	萩中三丁目児童公園	848.83								
65	萩中中央児童公園	562.92								
66	萩中二丁目児童公園	236								
67	萩中南児童公園	256.03								
68	羽田一丁目児童公園	984.85								
69	羽田五丁目児童公園	702.2								
70	羽田三丁目第一児童公園	346.96								
71	羽田三丁目第三児童公園	247.29								
72	羽田三丁目第二児童公園	328.26								
73	羽田三丁目ひろば児童公園	414.72								
74	羽田仲七児童公園	309.15								
75	羽田西町児童公園	370.61								
76	はばたき児童公園	461				●				
77	東糀谷一丁目児童公園	395.68								
78	東糀谷さくら児童公園	430.34								●
79	東糀谷三丁目増田橋児童公園	711.56								
80	東糀谷二丁目児童公園	900.49								

No	公園名（糀谷・羽田地域）	面積（㎡）	関連計画						個別計画	
			駅周辺地区 ランドデザインなど	大田区 景観計画		大田区グリーンインフラ 事業計画（防災・減災）	大田区歴史的 風致維持向上計画	空港臨海部ランド ビジョン2040	子育てひろば公園づくり	いきいき健康公園づくり
景観形成重点地区内	景観重要公共施設									
81	東糀谷四丁目児童公園	194.22								
82	本羽田三丁目西児童公園	707.07								
83	本羽田第一児童公園	455.93								
84	本羽田第二児童公園	761.25				●				
85	本羽田多摩児童公園	162.52				●				
86	本羽田二丁目児童公園	795.26								
87	舞の浦児童公園	557.61				●				
88	前河原児童公園	276.27								
89	武蔵野の路仲七児童公園	165.29								
90	元羽田児童公園	228.27								
91	森が崎児童公園	669.48								
92	横町児童公園	106.19								
93	旭児童遊園	471.35								
94	浦守稻荷児童遊園	106.2								
95	上田稻荷児童遊園	212.81								
96	西仲児童遊園	405.98								
97	萩中児童遊園	483.63								
98	羽田なかよし児童遊園	90.61								
99	浜竹児童遊園	357.3								
100	東糀谷三丁目児童遊園	293.64								
101	弁天神社児童遊園	220.78				●				
102	旧呑川緑地	22,326.09		●	●	●				
103	多摩川大師橋緑地	48,362.97		●						
104	北前堀緑地 ※その他緑地	8,093.00								●
105	南前堀緑地 ※その他緑地	8,470.00								
106	六間堀緑地 ※その他緑地	6,650.81								
合計		341,200.36								

## ⑦ 空港臨海部地域

表 49 各公園における各種計画との関係（空港臨海部地域）

No	公園名（空港臨海部地域）	面積（㎡）	関連計画						個別計画	
			駅周辺地区 グランドデザインなど	大田区 景観計画		大田区グリーンインフラ 事業計画（防災・減災）	大田区歴史的 風致維持向上計画	空港臨海部グランド ビジョン2040	子育てひろば公園づくり	いきいき健康公園づくり
				景観形成重点地区内	景観重要公共施設					
1	おおたキャナルサイドウォーク公園	5,600.13								
2	昭和島二丁目公園 ※拠点公園	24,633.55						●		
3	昭和島南緑道公園	9,149.75						●		
4	平和島公園 ※拠点公園	74,492.00	●		●			●		
5	ソラムナード羽田緑地	28,380.68								
6	昭和島運動場 ※一時開放地	40,670.00						●		
7	京浜島防災広場 ※その他緑地	10,113.83								
合計		193,039.94								

### 3 用語解説

表 50 用語解説

	用語	説明
あ	ウォークアブル	居心地が良く歩きたくなること。まちなかにおける交流・滞在空間の創出に向けた官民の取組が進んでいる。
	ウェルビーイング	身体的・精神的・社会的に良い状態にあることで、短期的な幸福のみならず、将来にわたる持続的な幸福を含むもの。また、個人のみならず、地域、社会が持続的に良い状態であることを含む包括的な概念。国や地域の文化的・社会的背景により捉え方が異なり、日本では利他性、協働性、社会貢献意識な、人とのつながり・関係性に基づく要素が重要な意味を有している。
	SDGs	Sustainable Development Goals(=持続可能な開発目標)の略。2015年9月に開催された国連サミットにおいて採択された「2030アジェンダ」の中核となる、2030年までに達成すべき国際目標。
	NPO 団体	特定非営利活動法人の略称で、特定非営利活動促進法に基づいて特定非営利活動を行うことを主たる目的とし、同法の定めるところにより設立された法人(=NPO 法人)。
	おおたの未来づくり	実社会で活躍する様々な人や先端技術をもつ企業などと連携し、地域の多様な特色を教育資源として、地域社会や人々のウェルビーイングにつながる「もの」や「取組」を創造・発信する学習を実施する大田区の独自教科。
か	カーボンニュートラル	CO <sub>2</sub> などの温室効果ガスの排出量と吸収量を均衡させ、その排出量を「実質ゼロ」にすること。
	グリーンインフラ	社会資本整備や土地利用などのハード・ソフト両面において、自然環境が有する多様な機能を活用し、持続可能で魅力ある国土・都市・地域づくりを進める取組。
	クールスポット	夏の暑さ対策のためにつくり出す、涼しく過ごせる空間、又は場所(スポット)。
	公園ストック活用	既存の公園(ストック)の持つ多様な機能を最大限に引き出し、みどりの役割である環境保全、レクリエーション、防災及び景観形成の効果を継続的に発揮するために、再編・集約化などを行うこと。

	用語	説明
さ	サーキュラーエコノミー	循環経済（資源を効率的に利用し、廃棄を最小限にした、持続可能な経済社会システム）のこと。
	サードプレイス	家庭を第一の場所、学校、職場を第二の場所とした際に、居心地の良い空間として趣味や息抜きの場となり、心がやすらぎ、人々のストレスが軽減される大切な場所。
	指定管理者制度	地方公共団体やその外郭団体に限定していた公の施設の管理・運営を、株式会社をはじめとした営利企業・財団法人・NPO法人・市民グループなど法人その他の団体が包括的に代行する制度。
	シティプロモーション	区の直面している現状や課題を踏まえて、地域ブランドを捉え直し、内外に街の魅力を発信することで、区のイメージや価値を高め、ヒトやモノなど呼び込み、地域経済の活性化や住民協働の醸成などにつなげる活動や、広報・PR活動を行うこと。
た	DX（デジタル・トランスフォーメーション）	ICTの活用により、人々の生活をあらゆる面でより良い方向に変化させること。デジタル・トランスフォーメーションが進展することによって、特定の分野、組織内に閉じて部分的に最適化されていたシステムや制度などが社会全体にとって最適なものへと変貌すると予想される。
な	ネイチャーポジティブ	生物多様性の損失を止め、自然を回復軌道に乗せるために、状況を反転させるための行動を取ることに。
は	Park-PFI（公募設置管理制度）	平成29（2017）年の都市公園法改正により創設された、飲食店、売店などの公園利用者の利便の向上に資する公募対象公園施設の設置と、当該施設から生ずる収益を活用してその周辺の園路、広場などの一般の公園利用者が利用できる特定公園施設の整備・改修などを一体的に行う者を、公募により選定する制度。
	バリアフリー	高齢者・障がい者などが社会生活をしていく上で障壁（バリア）となるものを除去（フリー）すること。
ま	マンホールトイレ	下水道管路にあるマンホールの上に簡易な便座やパネルを設け、災害時において迅速にトイレ機能を確保するもの。
ゆ	ユニバーサルデザイン	障がいの有無、年齢、性別、国籍などにかかわらず、多様な人々が利用しやすいよう都市や生活環境をデザインする考え方。

## 大田区パークマネジメントマスタープラン

令和8年(2026年)3月

発行 大田区 都市基盤整備部 公園課

電話：03-6715-1825 FAX：03-3744-8955

<https://www.city.ota.tokyo.jp>