

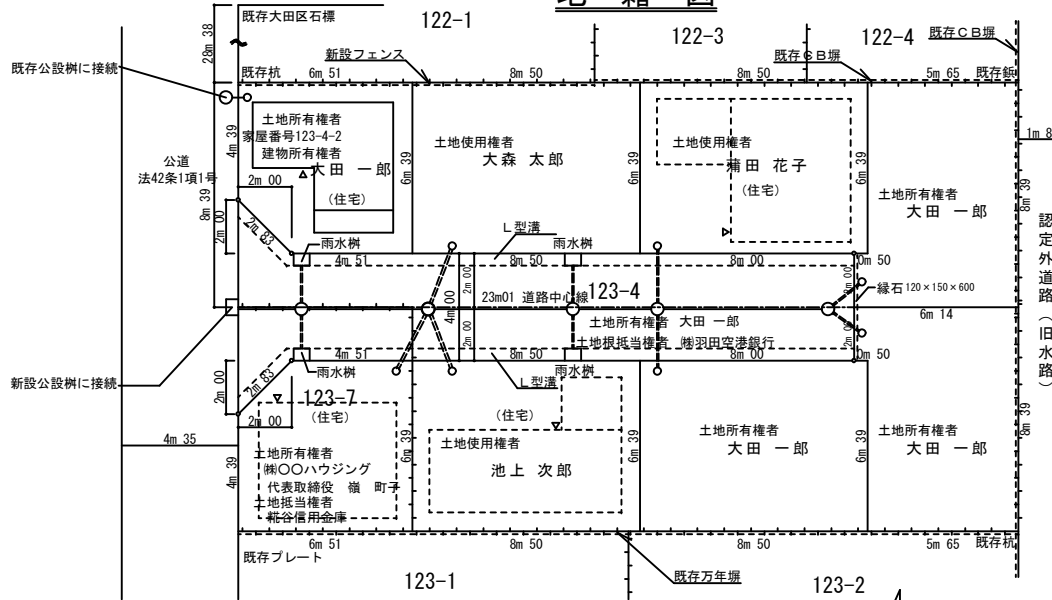
# 道路位置指定申請図

道路となる土地の地名・地番 大田区 羽田七丁目123番4の内、7の内

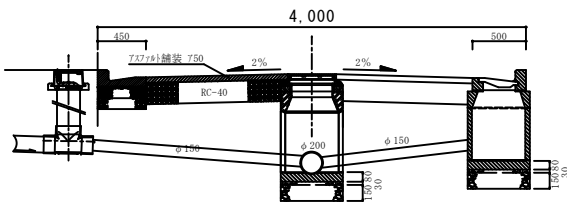
幅員 4.00メートル・延長 23.01メートル・自動車転回広場 平方メートル

縮尺	地籍図	1/200
	付近見取図	1/2500
	構造図	1/50
	公図写	1/600

## 地籍図

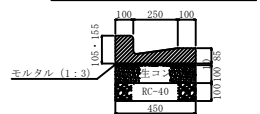


## 構造図



詳細図 S=1/10

詳細図 S=1/30

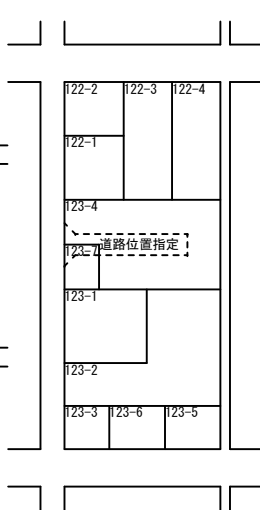


標識杭 (コンクリート製)

## 付近見取図



## 公図写



東京都法務局城南出張所  
土地家屋調査士 登録番号 第○○○○号  
調布 敬輔  
平成○○年○月○○日  
実印

※道路の位置の指定・変更・取消し台帳							
告示年月日	年	月	日	指定年月日	年	月	日
告示番号	第	号	指定番号	第	号	第	号
この図面のとおり道路位置の指定を承諾いたします。 平成○○年○月○○日 申請者 大田 一郎 様				申請者住所・氏名・印 大田区羽田七丁目8番9号 大田 一郎 (実印)			
権利別	住所	氏名	印				
123-4 土地所有者	大田区羽田七丁目8番9号	大田 一郎	(実印)				
123-4 土地使用者	目黒区原町三丁目20番3号	大森 太郎	(実印)				
123-4 土地使用者	大田区羽田七丁目8番10号	蒲田 花子	(実印)				
123-4 土地使用者	品川区北大井八丁目8番14号	池上 次郎	(実印)				
123-7 土地所有者	大田区蒲田六丁目13番14号	㈱○○ハウジング 代表取締役 嶺 町子	(実印)				
123-4 土地根拠当権者	大田区大森北七丁目6番5号	㈱羽田空港銀行 代表取締役 矢口鶴乃助	(実印)				
123-7 土地抵当権者	大田区糀谷一丁目1番1号	糀谷信用金庫 代表理事 山王 次郎	(実印)				
123-4-2 建物所有者	大田区羽田七丁目8番9号	大田 一郎	(実印)				
備考				開発面積 489.36㎡			
図面作成者住所・氏名				東京都大田区大森北七丁目10番25号 土地家屋調査士 登録番号 第○○○○号 調布 敬輔 (実印)			
測量者住所・氏名				東京都大田区大森北七丁目10番25号 土地家屋調査士 登録番号 第○○○○号 調布 敬輔 (実印)			

(凡例)	都市計画路線	== : ==
方位	※	予定する道路の位置
～ (構造を記入のこと)	-----	既存道路 (公道私道を区別し記入のこと)
生垣	~~~~~	指定された道路の位置及び建築線 (指定年月並びに番号を記入のこと)
予定建築物 (用途を記入のこと)	- - - - -	※第42条第2項に該当する道路
既存建築物 (用途を記入のこと)	□	指定取消しされる道路の位置
敷地境界	—+—+—+—	申請する道路の位置
地番境界	—+—+—+—	擁壁
町界	—+—+—+—	高圧線
区界	-----	がけ
(注)		水路及び土揚敷

- 承諾書の「権利別」欄は、土地の所有者及びその土地又はその土地の建築物若しくは工作物について該当する権利をそれぞれ記入すること。
- 図面中に地番、権利別及び氏名をそれぞれ記入すること。
- 備考欄には、権利者の承諾に関連し特記すべき事項を記入すること。
- 申請の道路の幅員及び長さの単位は「メートル」(小数点以下2位まで)とすること。
- 付近見取図、道路構造図及び土地に高低差がある場合は、その断面図を記入すること。
- 付近見取図と地籍図の方位は、一致させること。
- 隣地境界又は測量の基点から申請道路までの距離を記入すること。
- ※印のある欄には記入しないこと。