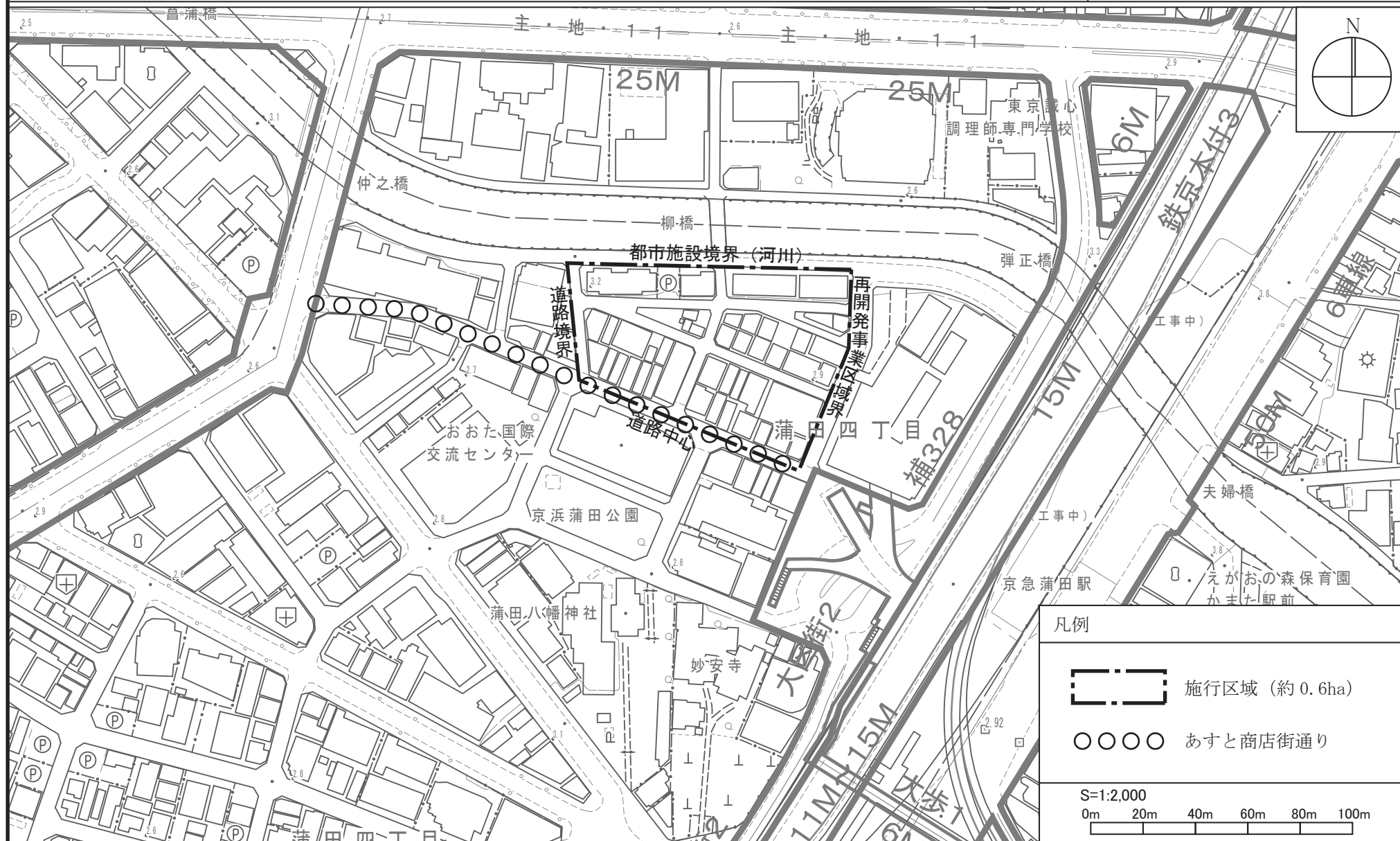


東京都市計画第一種市街地再開発事業

京急蒲田センターエリア北地区第一種市街地再開発事業 計画図1（施行区域図）

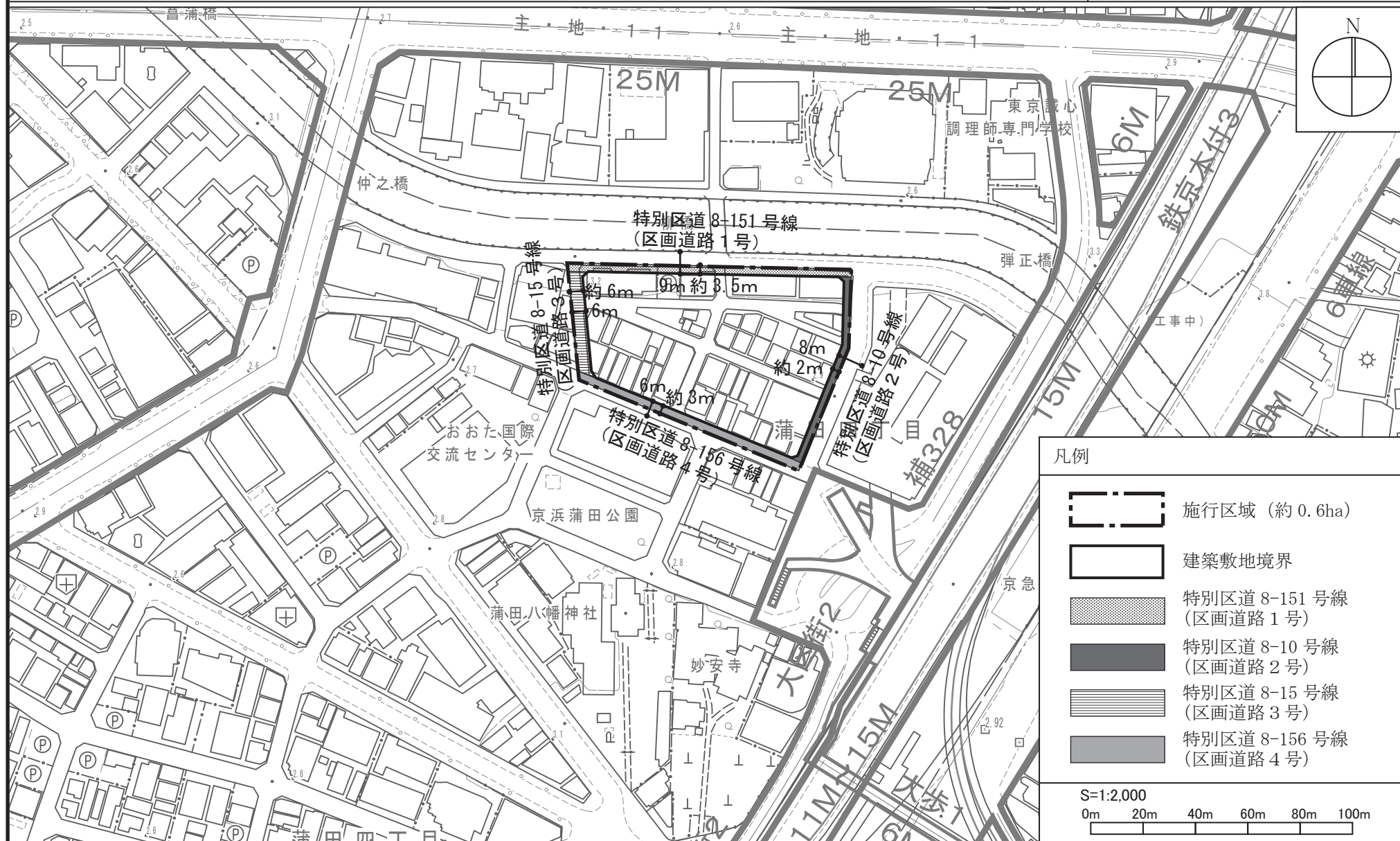
〔大田区決定〕



この地図は、東京都知事の承認を受けて、東京都縮尺 1/2,500 の地形図及び道路網図を利用して作成したものである。ただし、計画線は 1/2,500 都市計画道路の計画図から転記したものである。無断複製を禁ずる。（承認番号）（MMT 利許第 07-K111-2 号）、（承認番号）7 都市基街都第 181 号、令和 7 年 8 月 27 日

東京都市計画第一種市街地再開発事業

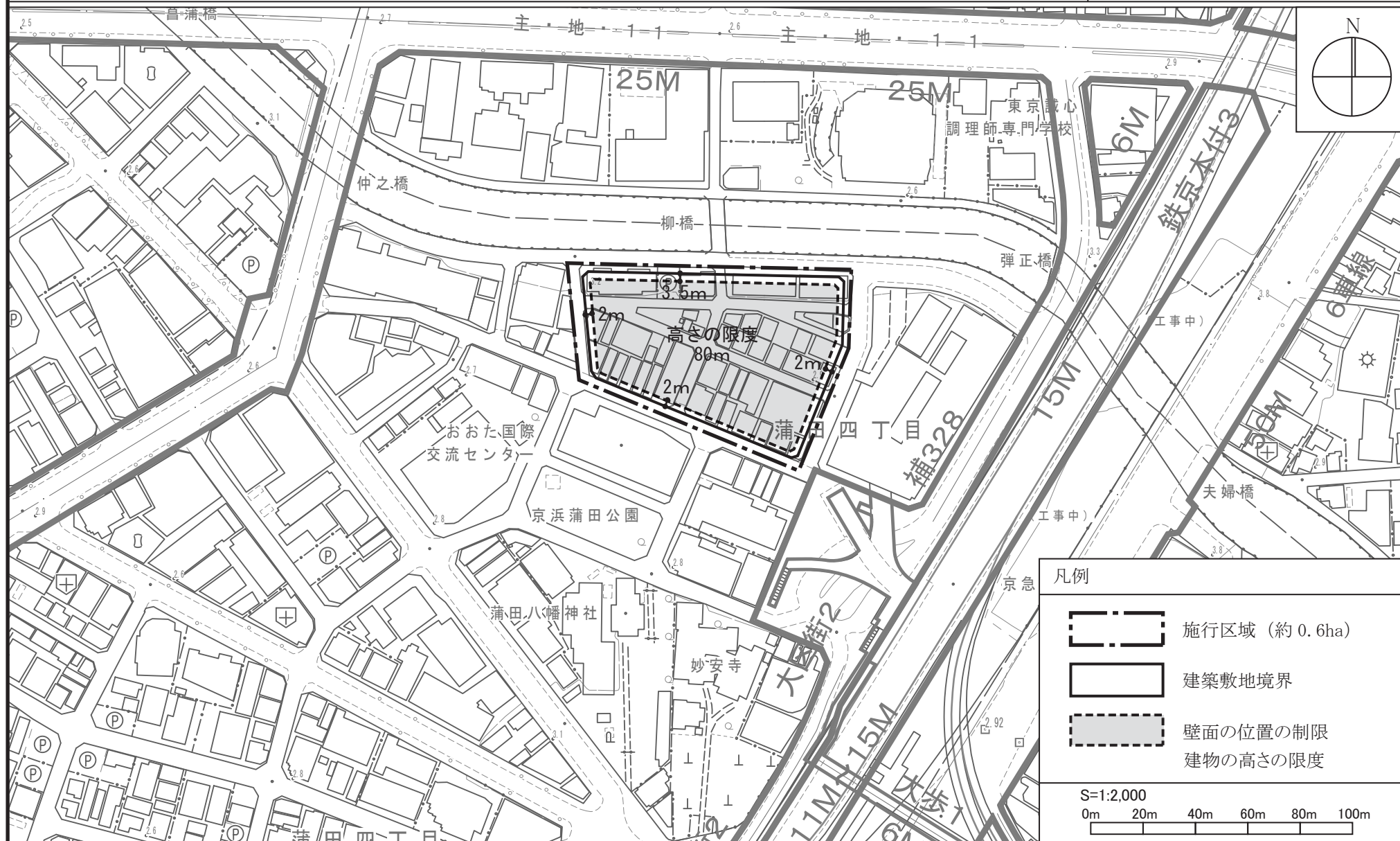
京急蒲田センターエリア北地区第一種市街地再開発事業 計画図2（公共施設の配置及び街区の配置図）〔大田区決定〕



東京都市計画第一種市街地再開発事業

京急蒲田センターエリア北地区第一種市街地再開発事業 計画図3（建築物の高さの限度図）

〔大田区決定〕



この地図は、東京都知事の承認を受けて、東京都縮尺 1/2,500 の地形図及び道路網図を利用して作成したものである。ただし、計画線は 1/2,500 都市計画道路の計画図から転記したものである。無断複製を禁ずる。（承認番号）（MMT 利許第 07-K111-2 号）、（承認番号）7 都市基街都第 181 号、令和 7 年 8 月 27 日