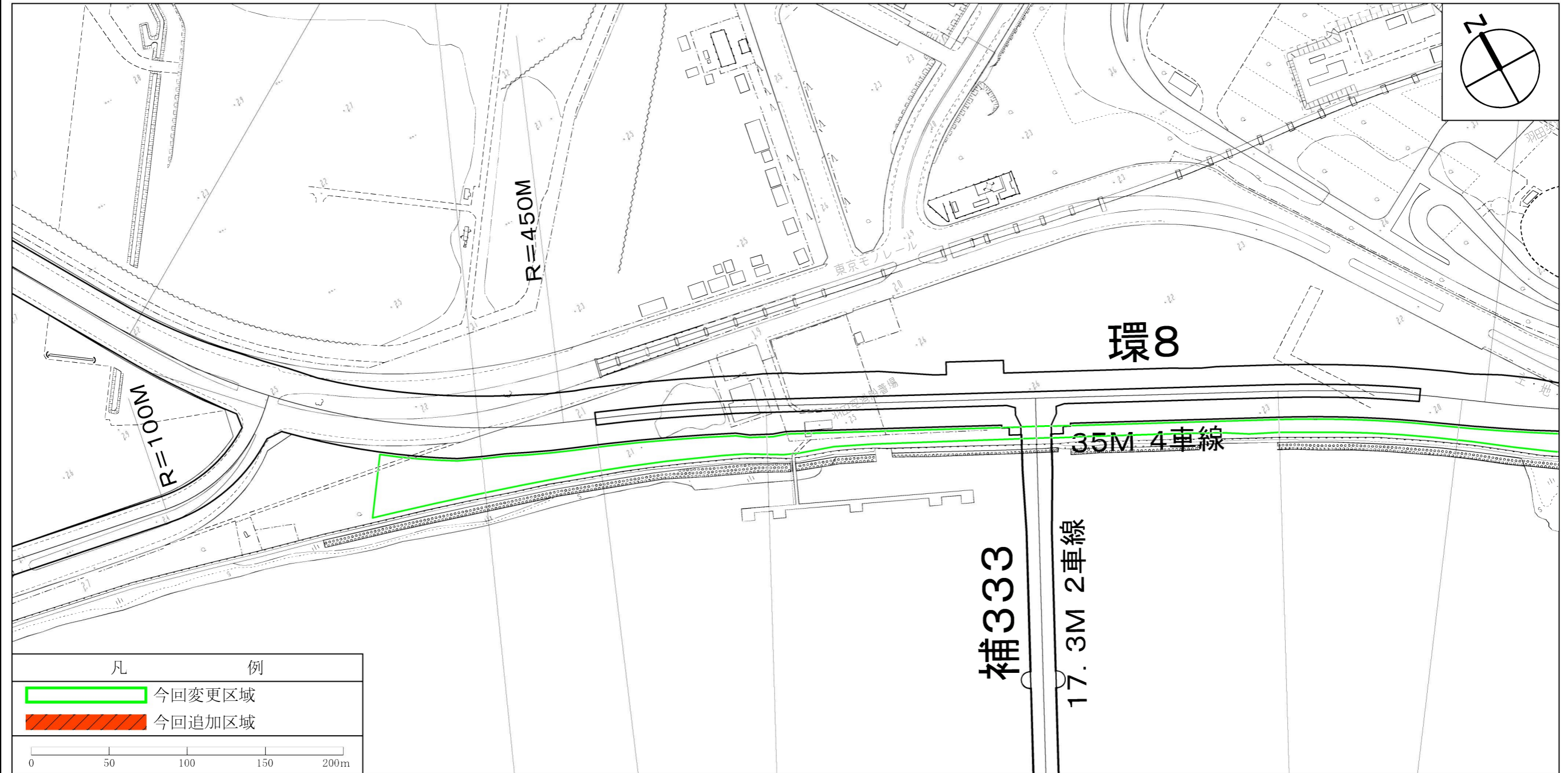
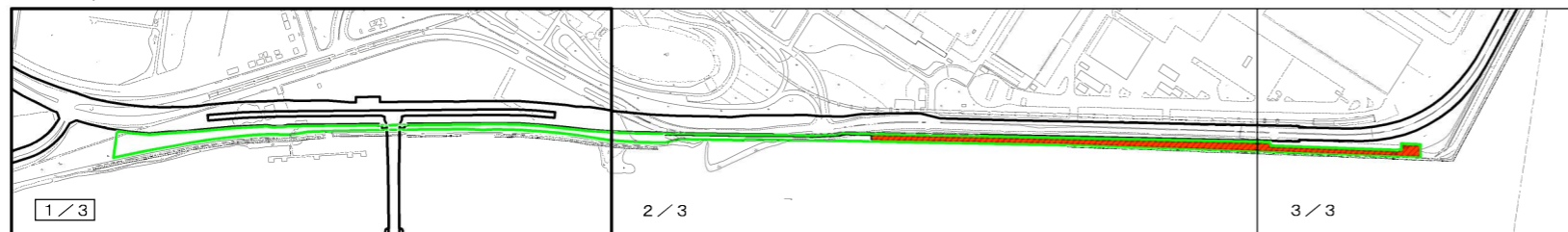


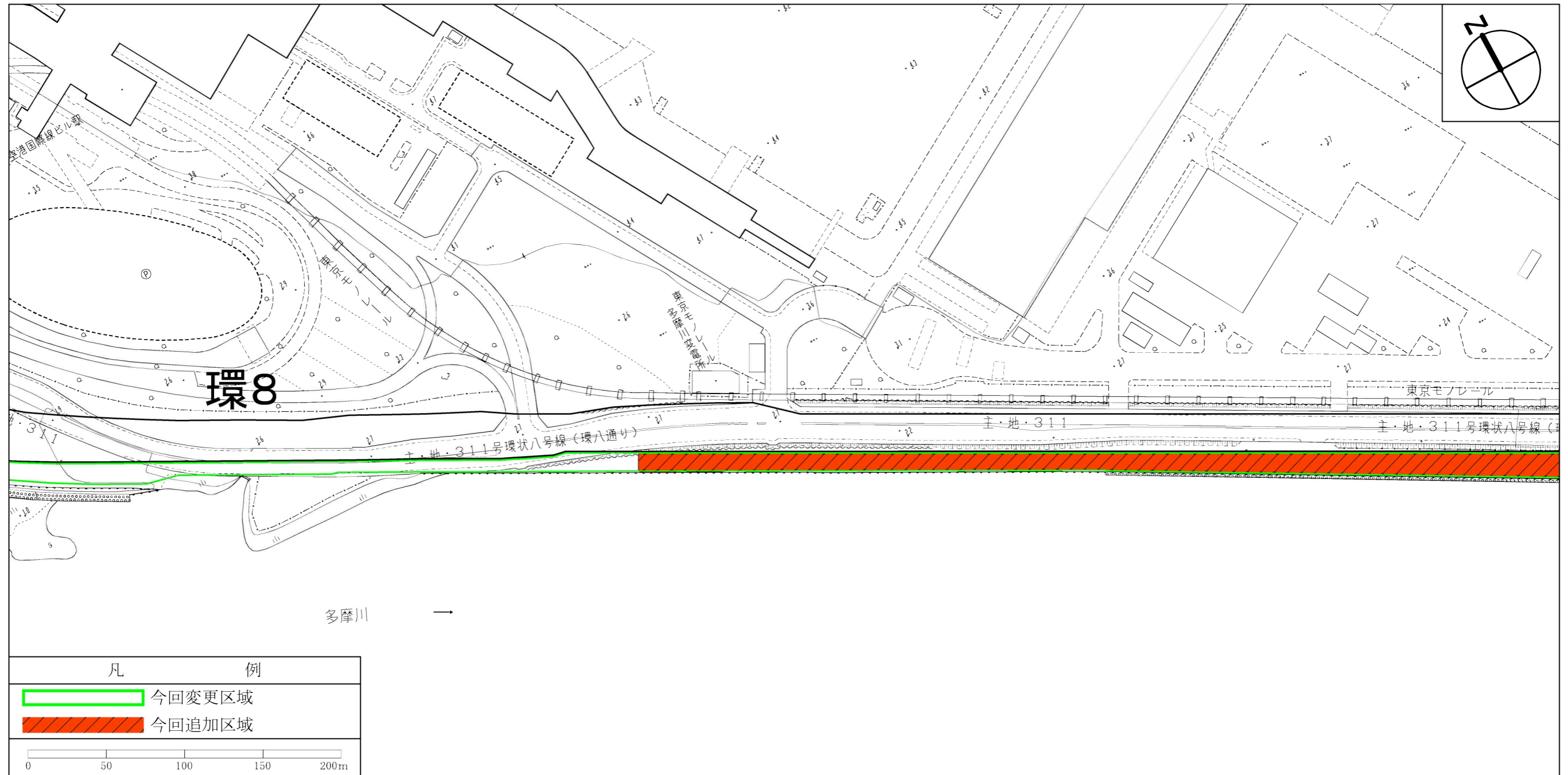
東京都市計画緑地 第94号 多摩川親水緑地 計画図1 / 3
縮尺 二千五百分の1



この図面は、東京都知事の承諾を受けて東京都縮尺1/2,500mの地形図を（平成27年版）及び道路網図を使用して作成したものである。ただし計画線は、都市計画道路の計画図から転記したものである。無断複製を禁ず。
（承認番号）2都市基交著第30号、令和2年7月7日 （承認番号）2都市基街都第116号、令和2年8月6日

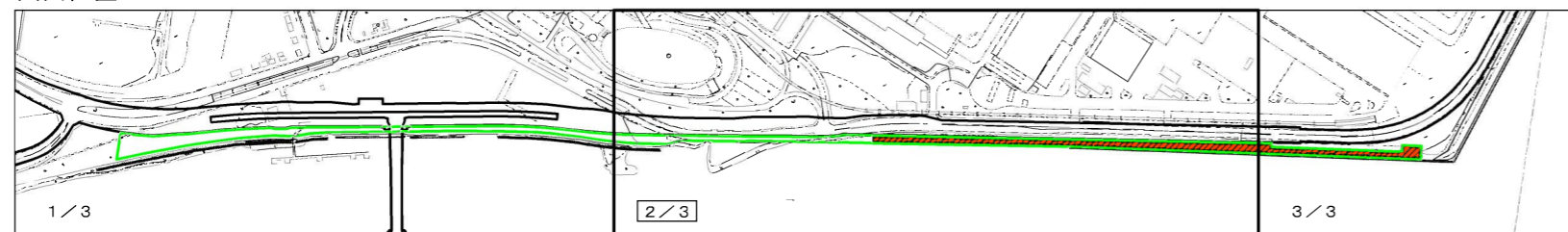
図面位置

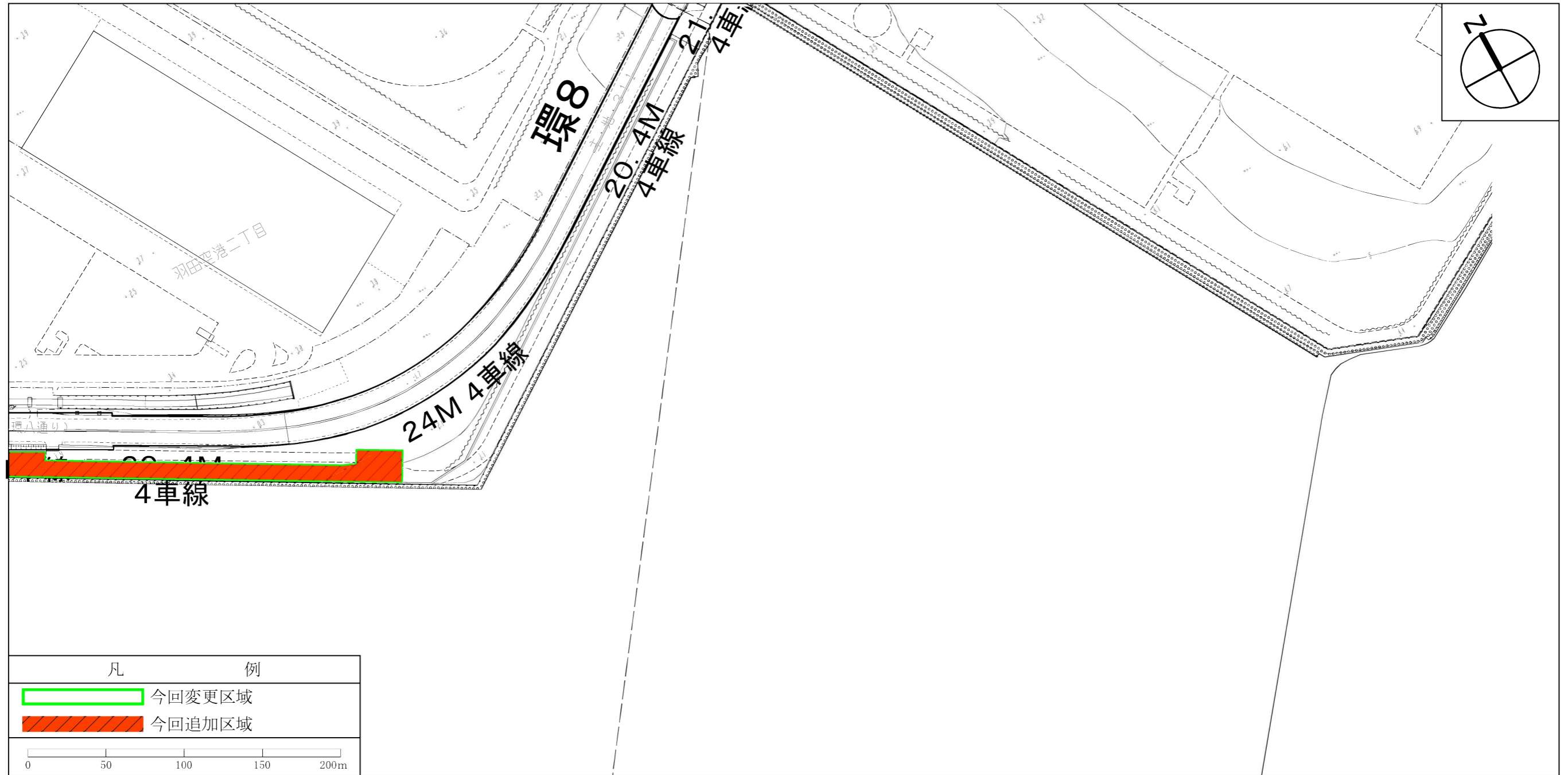




この図面は、東京都知事の承諾を受けて東京都縮尺1/2,500mの地形図を（平成27年版）及び道路網図を使用して作成したものである。ただし計画線は、都市計画道路の計画図から転記したものである。無断複製を禁ず。
（承認番号）2都市基交著第30号、令和2年7月7日 （承認番号）2都市基街都第116号、令和2年8月6日

図面位置





この図面は、東京都知事の承諾を受けて東京都縮尺1/2,500mの地形図を（平成27年版）及び道路網図を使用して作成したものである。ただし計画線は、都市計画道路の計画図から転記したものである。無断複製を禁ず。
（承認番号）2都市基交著第30号、令和2年7月7日 （承認番号）2都市基街都第116号、令和2年8月6日

図面位置

