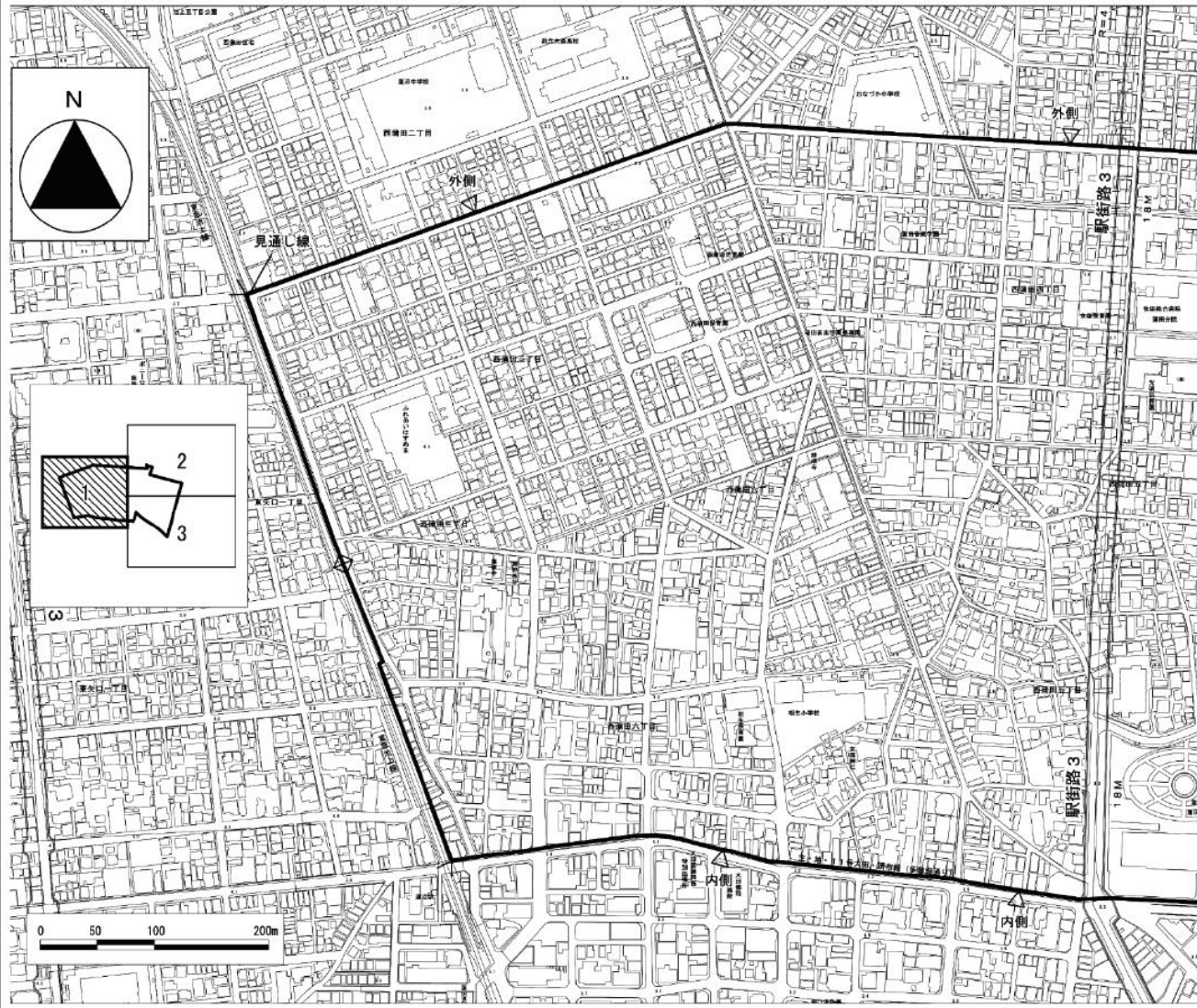
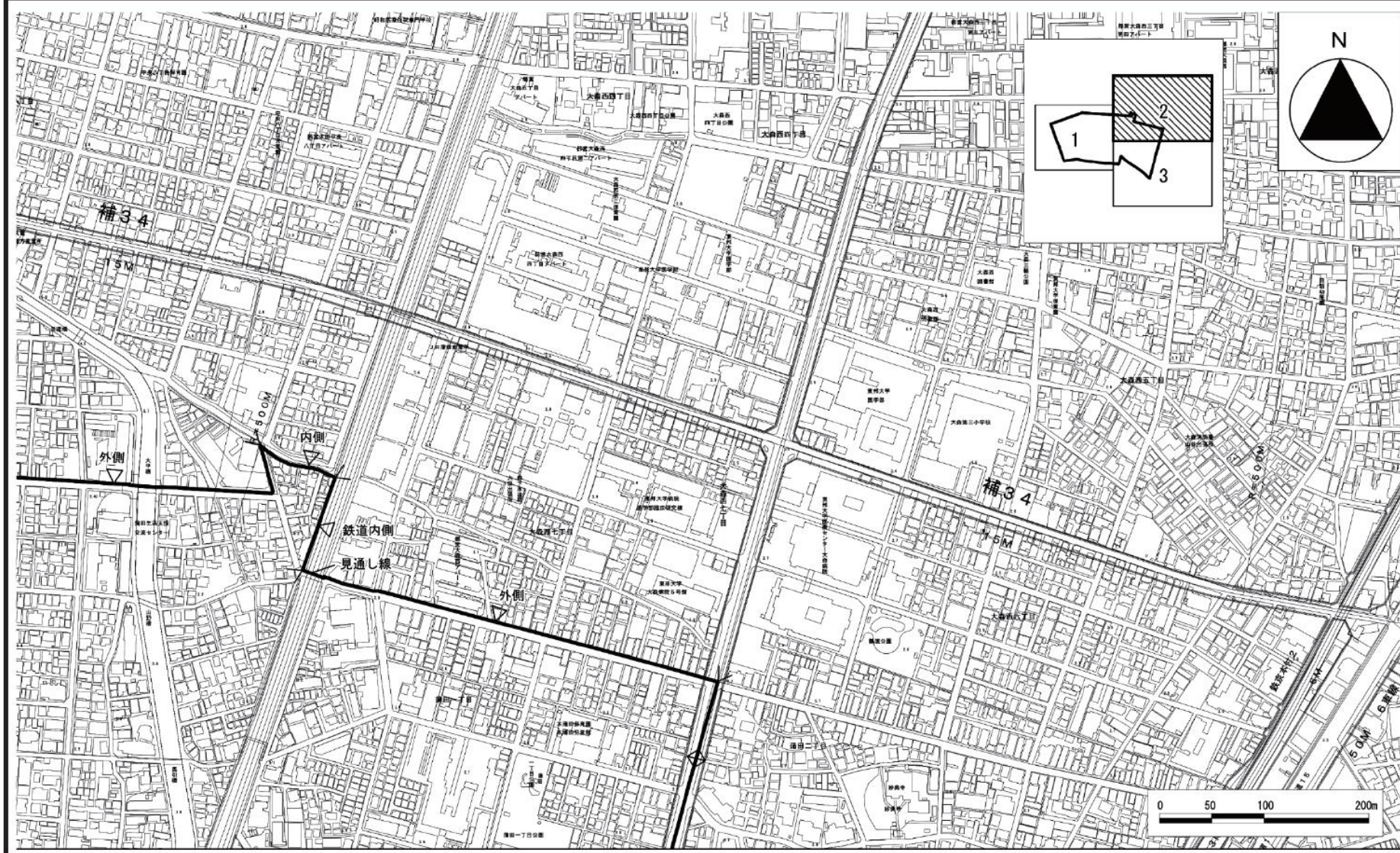


西蒲田・蒲田地区 (大. 1) (その1)

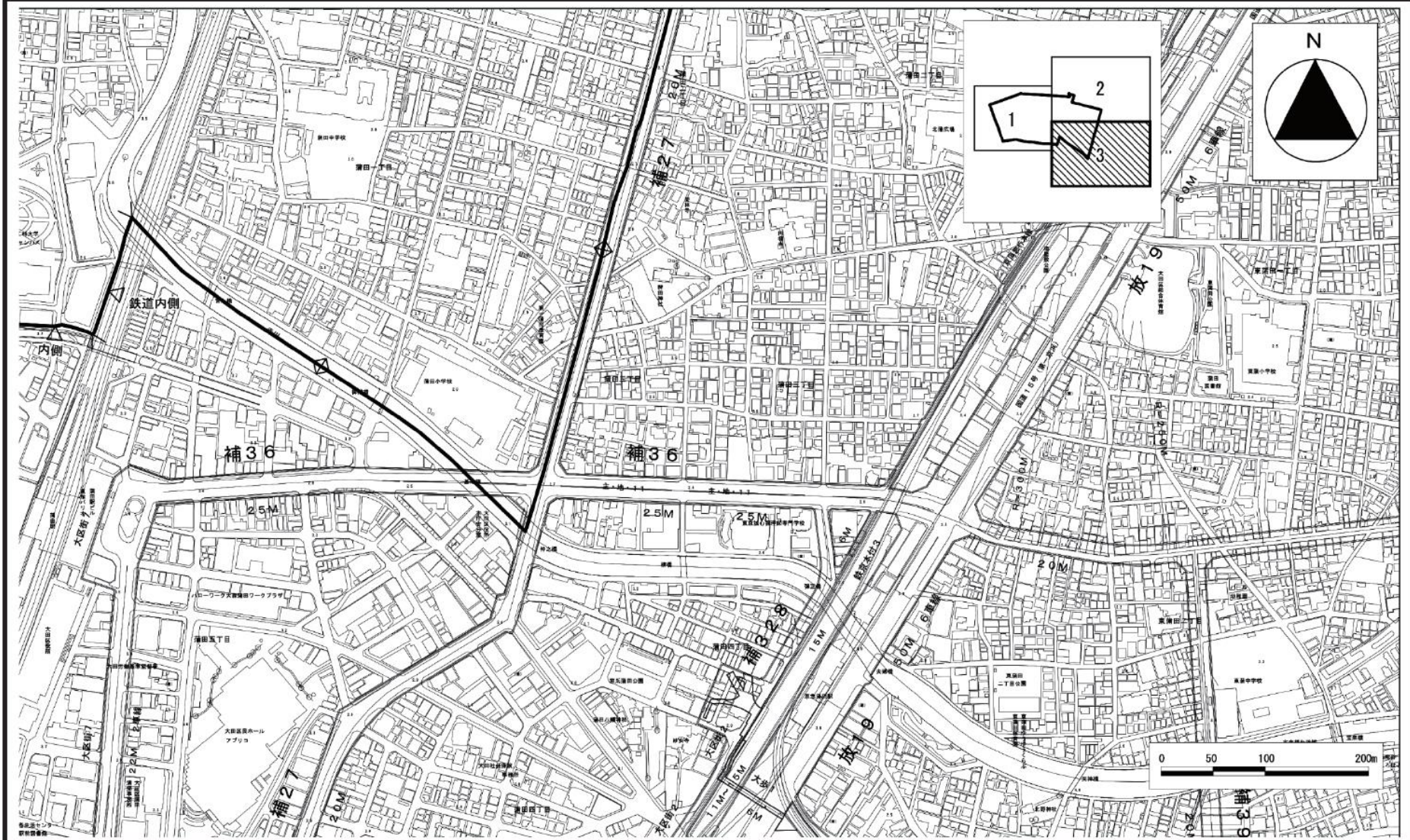


大. 1 西蒲田・蒲田地区	約 84.0ha
防災再開発促進地区	
道路の内端	内側
道路の外端	外側
鉄道の内側	鉄道内側
町丁目境	
線種境界マーク	
地区内の 事業等	
防災再開発促進地区に含まれる町丁目 (住居表示、一部地番表示)	
西蒲田三～六丁目 (全域)	
蒲田一丁目 (全域)	

西蒲田・蒲田地区 (大. 1) (その2)



西蒲田・蒲田地区 (大. 1) (その3)

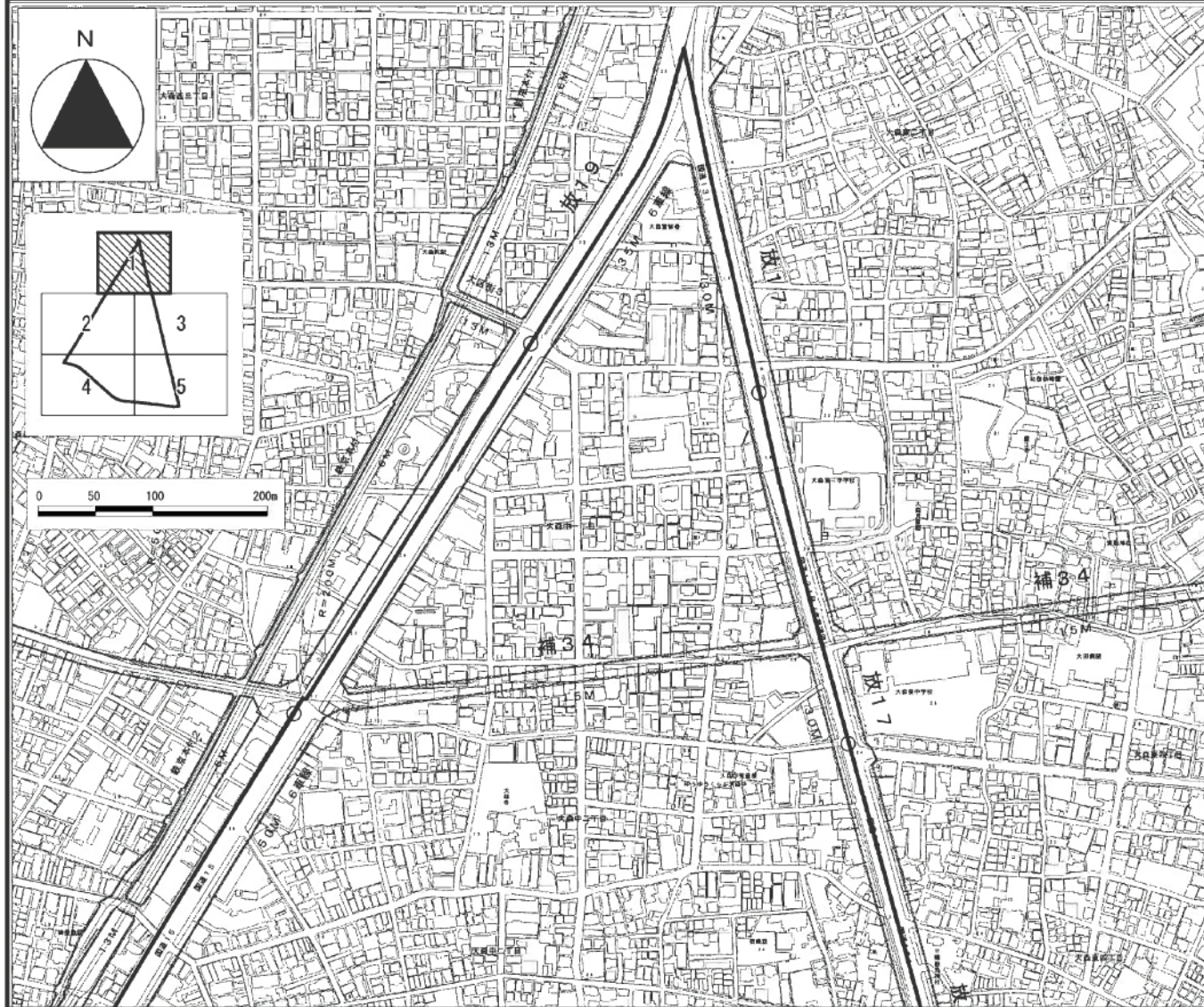


蒲田二・三丁目地区 (大. 2)



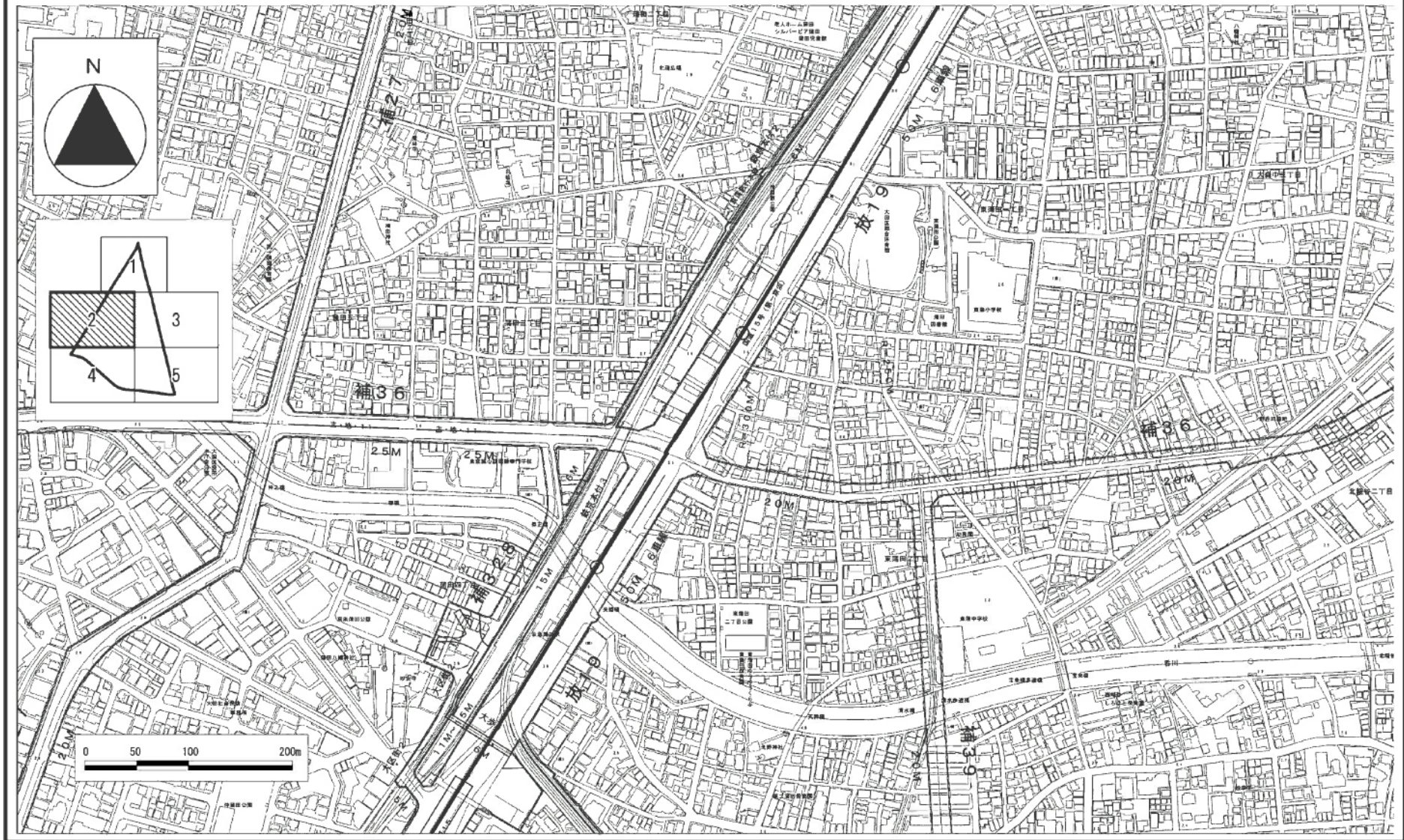
大. 2 蒲田二・三丁目地区	約 26.3ha
防災再開発促進地区	
道路の外端	外側
鉄道の内側	鉄道の内側
町丁目境	
線種境界マーク	
防災再開発促進地区に含まれる町丁目 (住居表示、一部地番表示)	
蒲田二丁目 (1~22番) 蒲田三丁目 (1~21番)	

大森中・糞谷・蒲田地区 (大. 3) (その1)

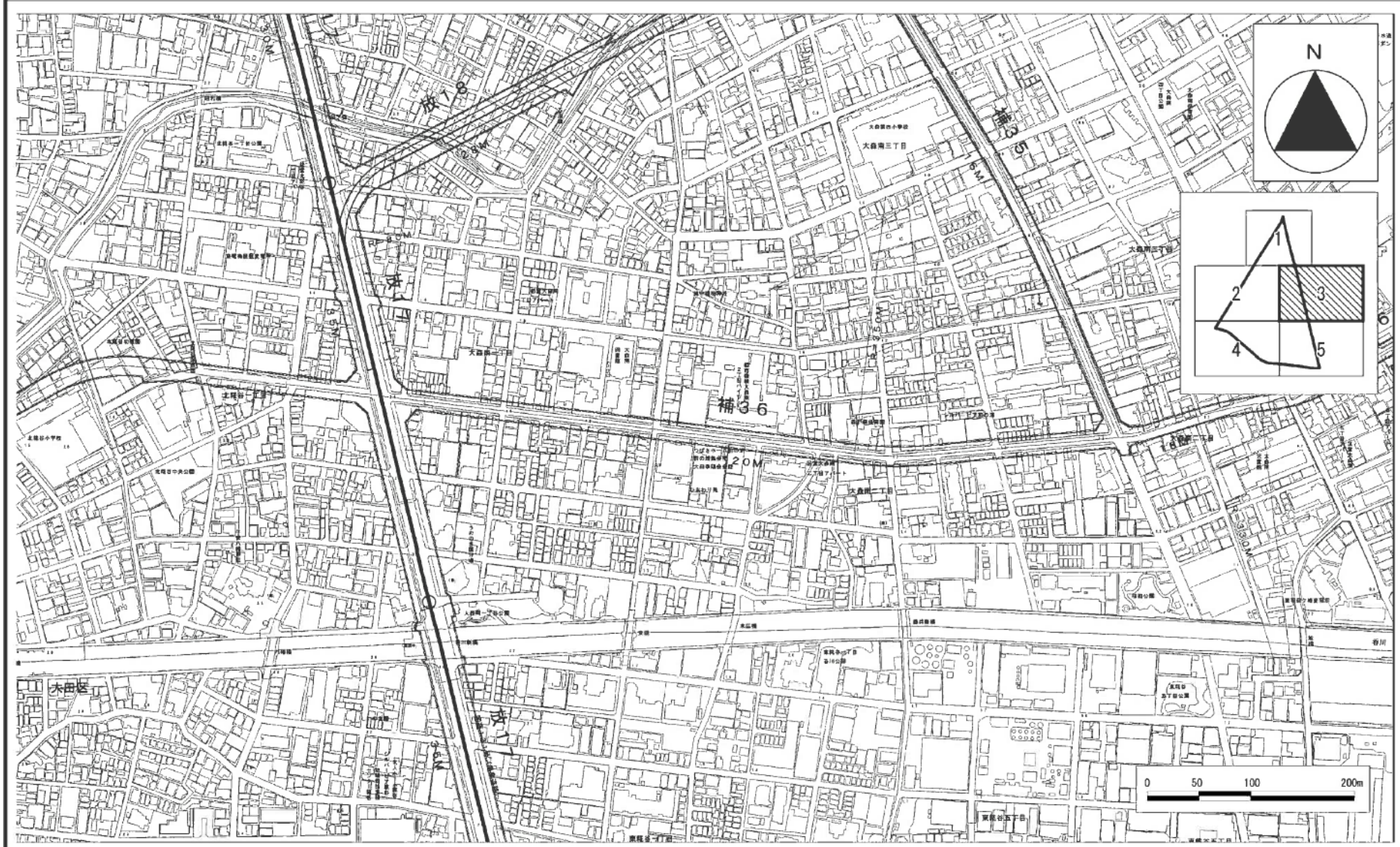


大. 3	約 197.0ha	
大森中・糞谷・蒲田地区		
防災再開発促進地区		
道路センター		
地区内の事業等	街路整備事業 (予定)	補助 34 号線
	街路整備事業 (事業中)	放射 17 号線 放射 19 号線
	都市防災不燃化促進事業 (事業中)	地区防災道路沿道
防災再開発促進地区に含まれる町丁目 (住居表示・一部地番表示)		
大森東二丁目 (1、8、9、16、17、22、23 番の各一部)、 大森東三丁目 (1、2 番の各一部)、 大森東四丁目 (1、19、35、37、38、41 番の各一部)、 大森南一丁目 (1、2、14、15、19、20、24 番の各一部)、 大森中一～三丁目 (全域)、 東糞谷一丁目 (1、12～14、22 番の各一部)、 東糞谷二丁目 (1、6、7、12、13 番の各一部)、 東糞谷三丁目 (1～3 番の各一部)、 西糞谷一～二丁目 (全域)、 西糞谷三丁目 (1～36 番、37～44 番の各一部)、 西糞谷四丁目 (1～24 番、25～29 番の各一部、30～31 番、32 番の一部)、 北糞谷一～二丁目 (全域)、 羽田一丁目 (1 番の一部)、東蒲田一～二丁目 (全域)、 南蒲田一丁目 (1～22 番、23 番の一部、24 番、25～26 番の各一部)、 南蒲田二丁目 (1、4、5 番の各一部)		

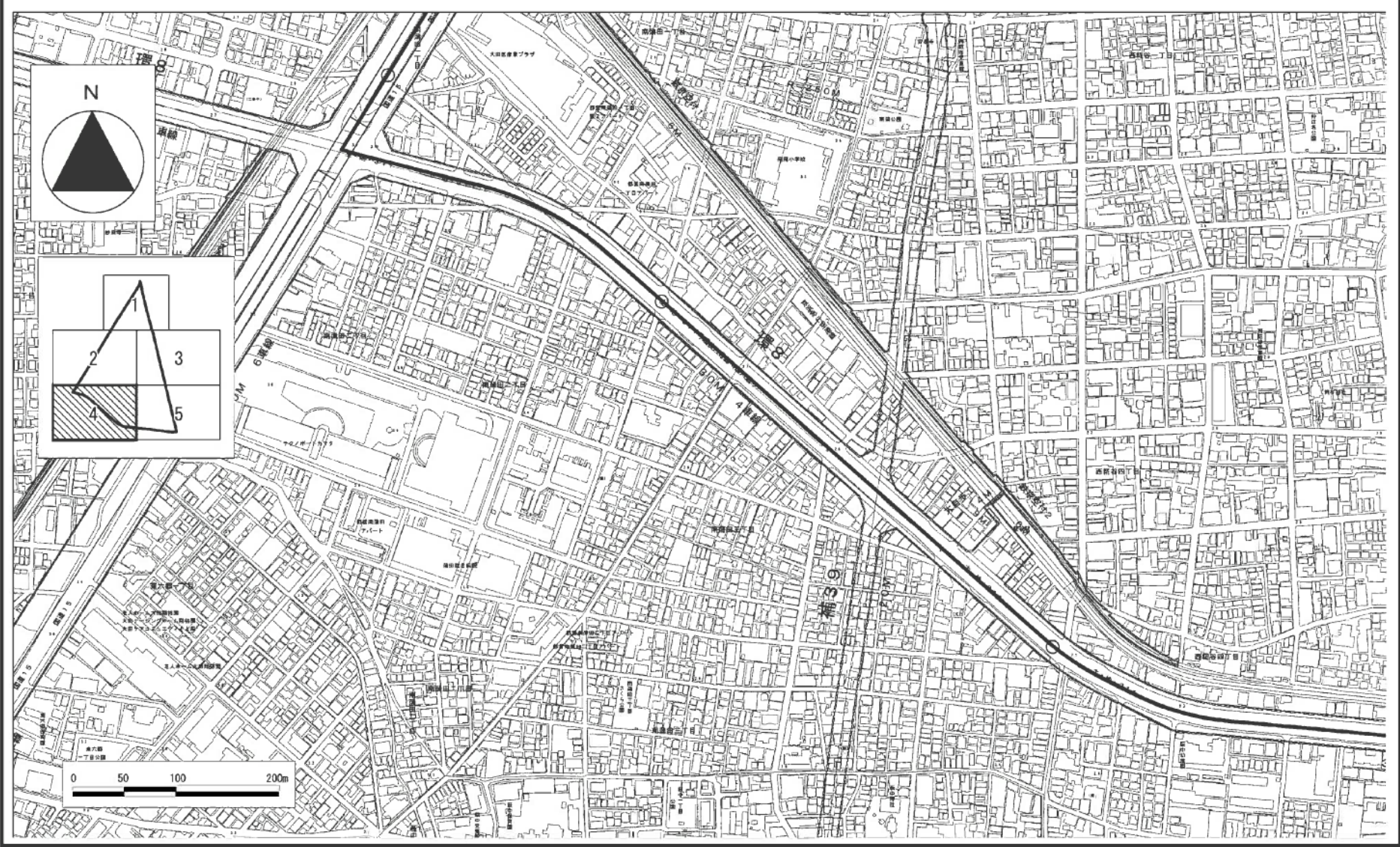
大森中・糀谷・蒲田地区（大. 3）（その2）



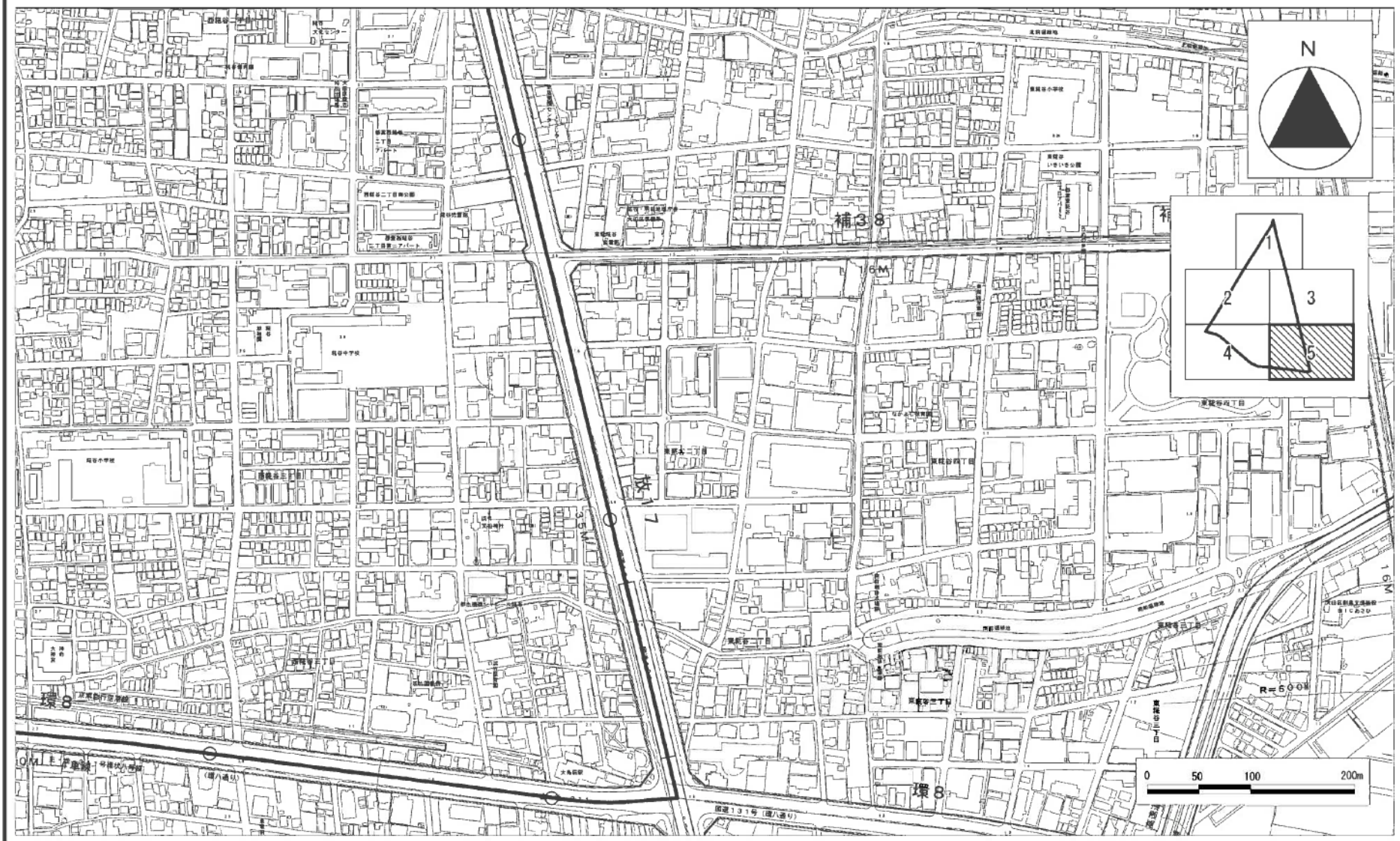
大森中・糀谷・蒲田地区 (大. 3) (その3)



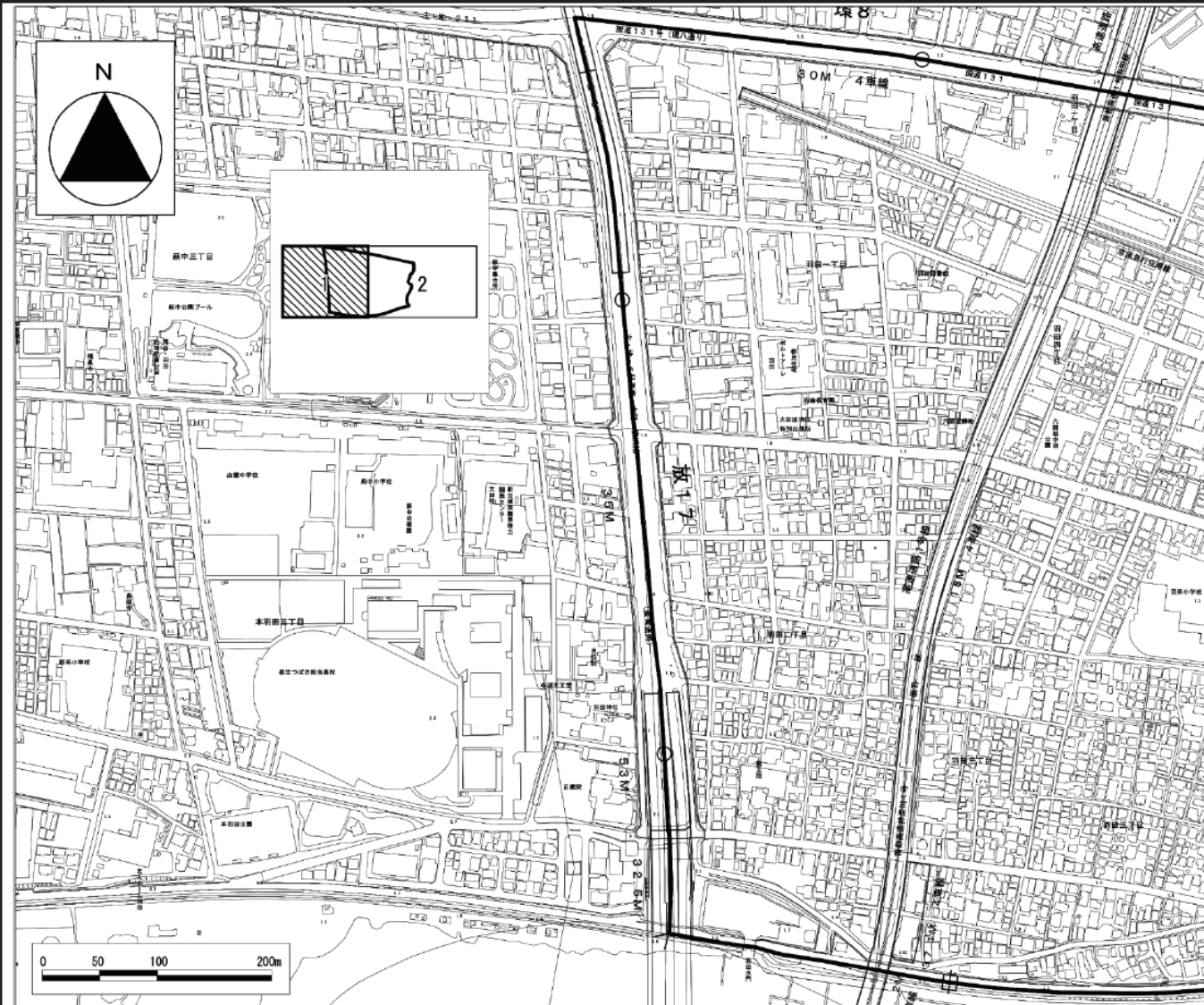
大森中・糀谷・蒲田地区（大. 3）（その4）



大森中・糀谷・蒲田地区（大. 3）（その5）

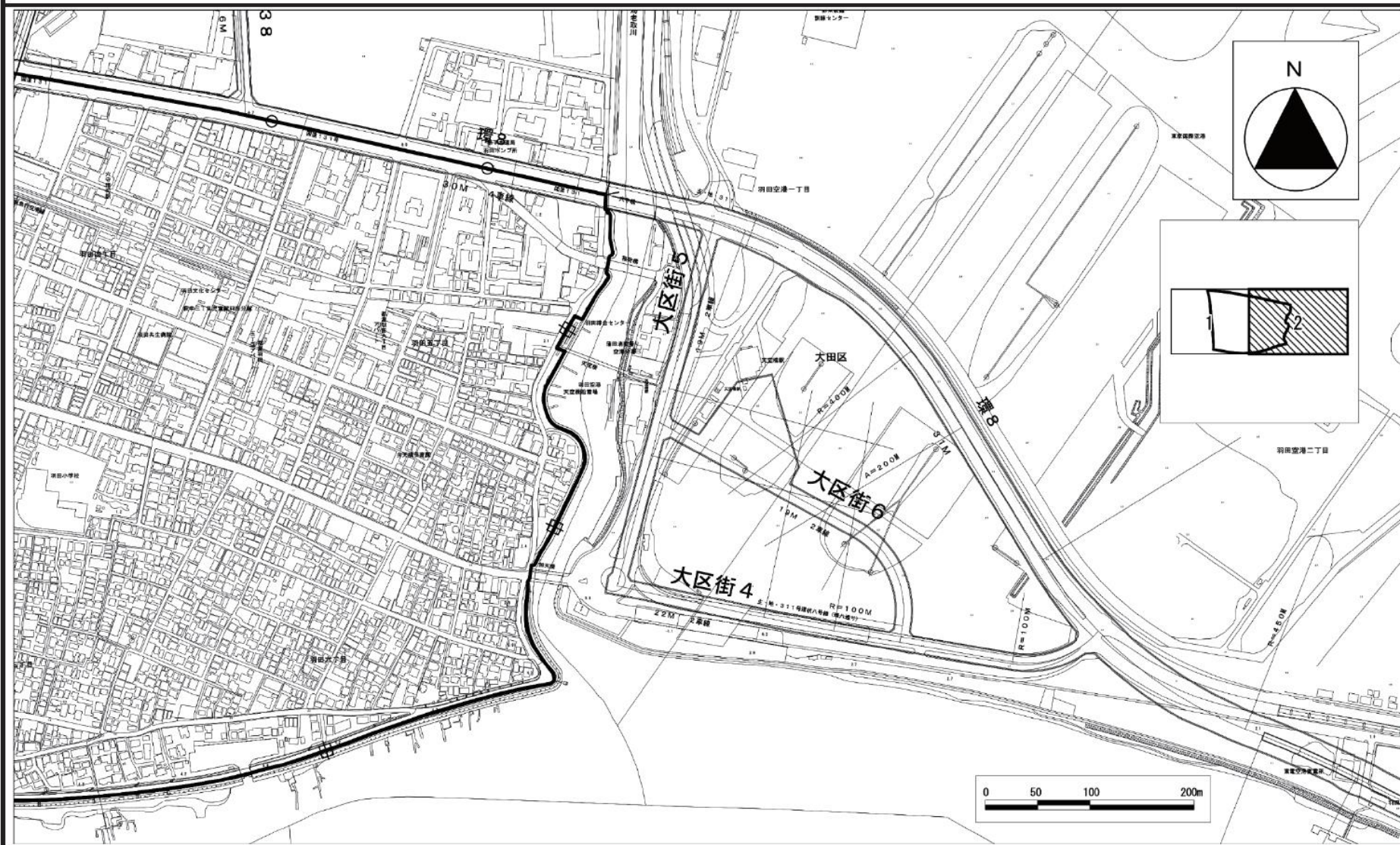


羽田地区 (大. 4) (その1)

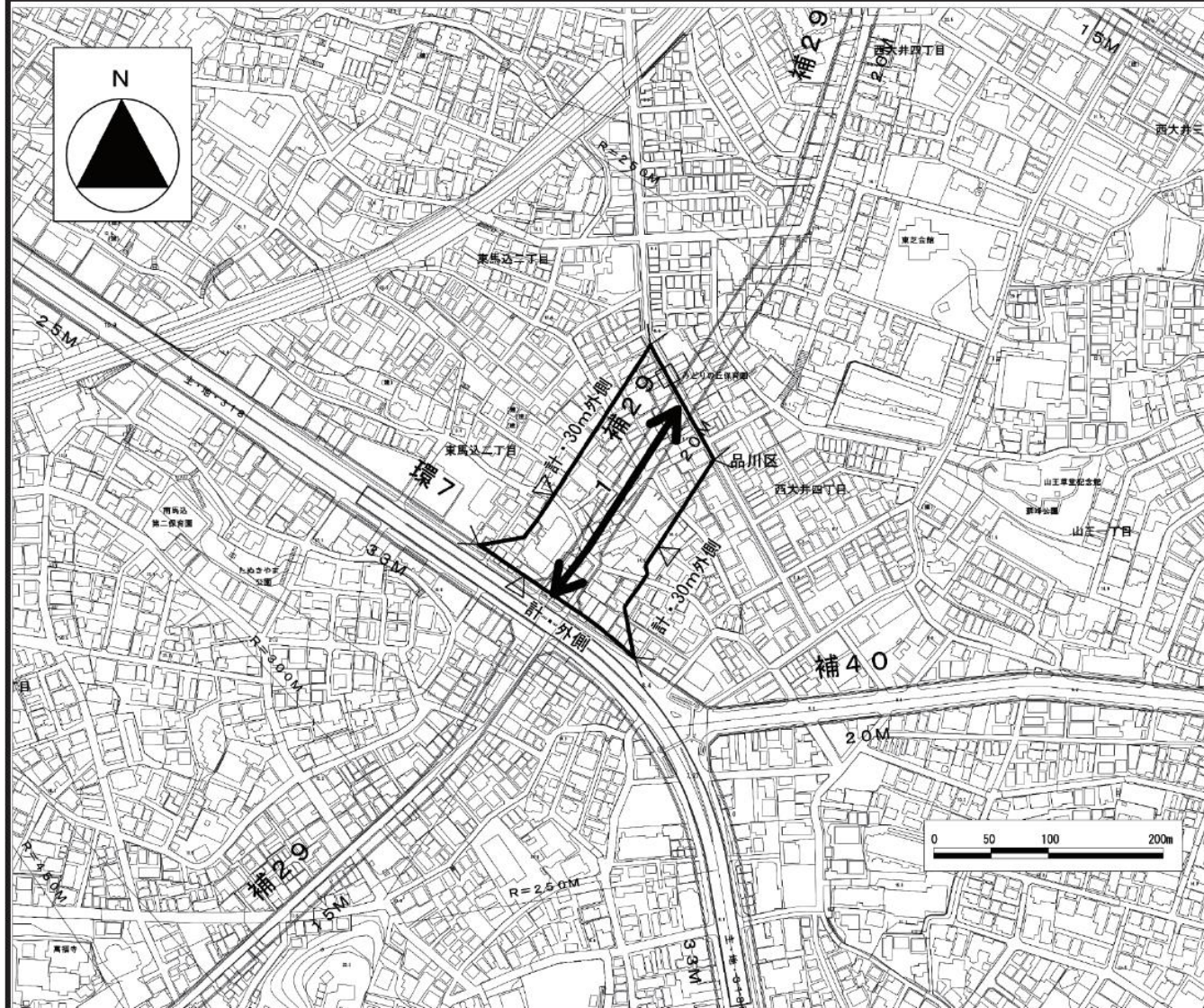


大. 4 羽田地区	約 73.8ha	
防災再開促進地区		
道路センター		
市街化区域界		
線種境界マーク		
地区内の事業等	住宅市街地総合整備事業(密集型)(事業中)	地区全域
	木造住宅密集地域整備事業(事業中)	羽田三～六丁目
	都市防災不燃化促進事業(事業中)	バス通り沿道 重点整備路線沿道
防災再開促進地区に含まれる町丁目 (住居表示、一部地番表示)		
羽田一丁目 (1～5番の各一部、6～14番、15～16番の各一部、17～21番)、 羽田二丁目 (1番の一部、2～9番、10～11番の各一部、12～17番、18～19番の各一部、20～27番、28～29番の各一部、30～32番)、 羽田三丁目 (1～30番、31～36番の各一部)、 羽田四丁目 (1～4番の各一部、5～22番)、 羽田五丁目 (1～7番の各一部、8～13番、14～15番の各一部、16～29番、30番の一部)、 羽田六丁目 (1～8番、9～11番の各一部、12～29番、30～34番の各一部)		

羽田地区 (大. 4) (その2)

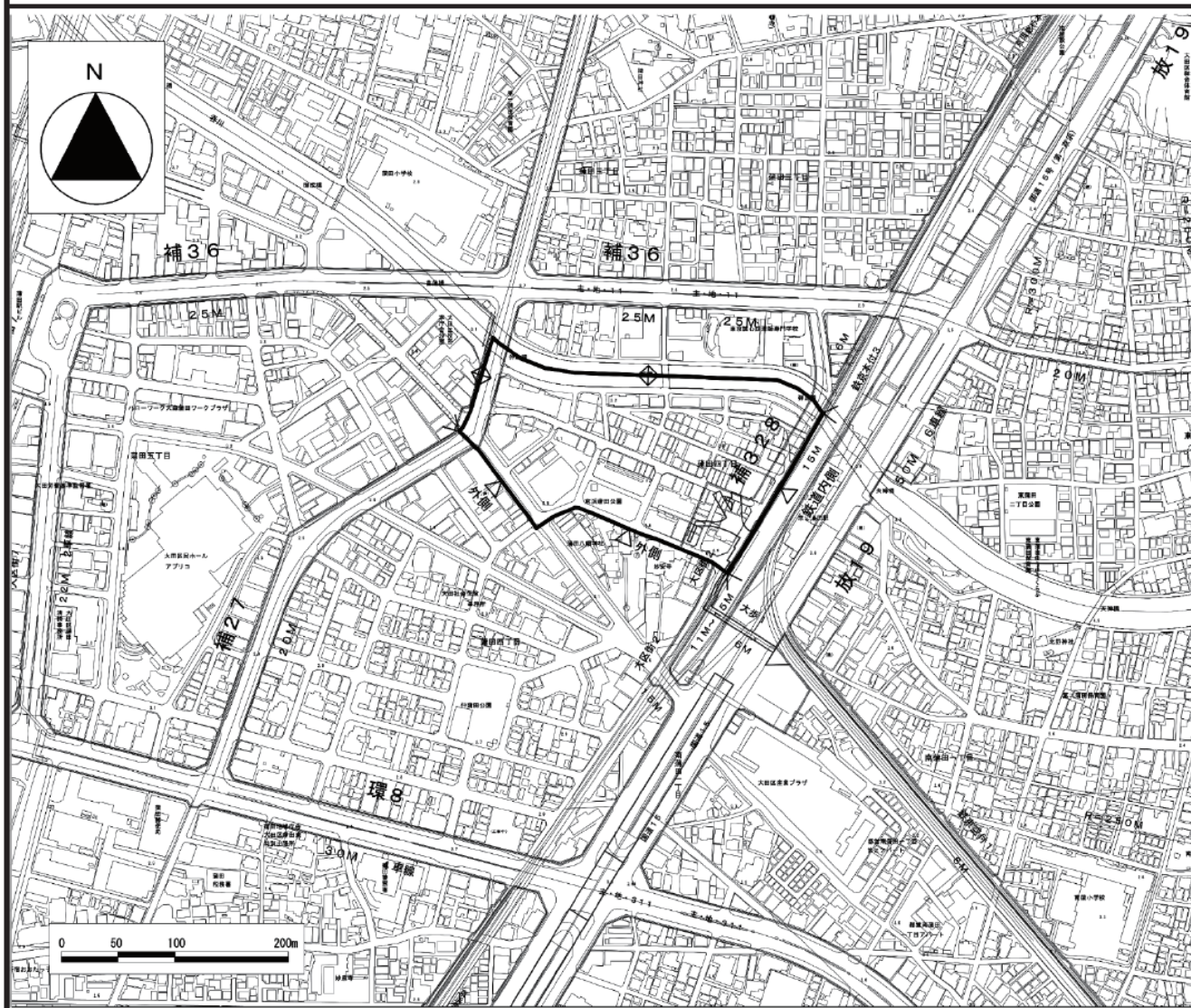


補助29号線沿道地区 (大. 5)



大. 5		約 1.4ha
補助29号線沿道地区		
防災再開発促進地区		
区 境		
都市計画道路の外側		計・外側
都市計画道路の計画線外側より30m外側		計・30m外側
線種境界マーク		
防災都市計画施設道路第1号		
地区内の事業等	街路整備事業(事業中)	補助29号線
	都市防災不燃化促進事業(事業中)	補助29号線沿道
防災再開発促進地区に含まれる町丁目 (住居表示、一部地番表示)		
東馬込二丁目(6~8、12~15番の各一部)		

蒲田四丁目地区 (大. 6)



大. 6 蒲田四丁目地区		約 3.4ha
防災再開発促進地区		
道路の外端		外側
鉄道の内端		鉄道内側
町丁目境		
線種境界マーク		
地区内の事業等	第一種市街地 再開発事業 (予定)	
防災再開発促進地区に含まれる町丁目 (住居表示、一部地番表示)		
蒲田四丁目 (1~17番、19~20番)		