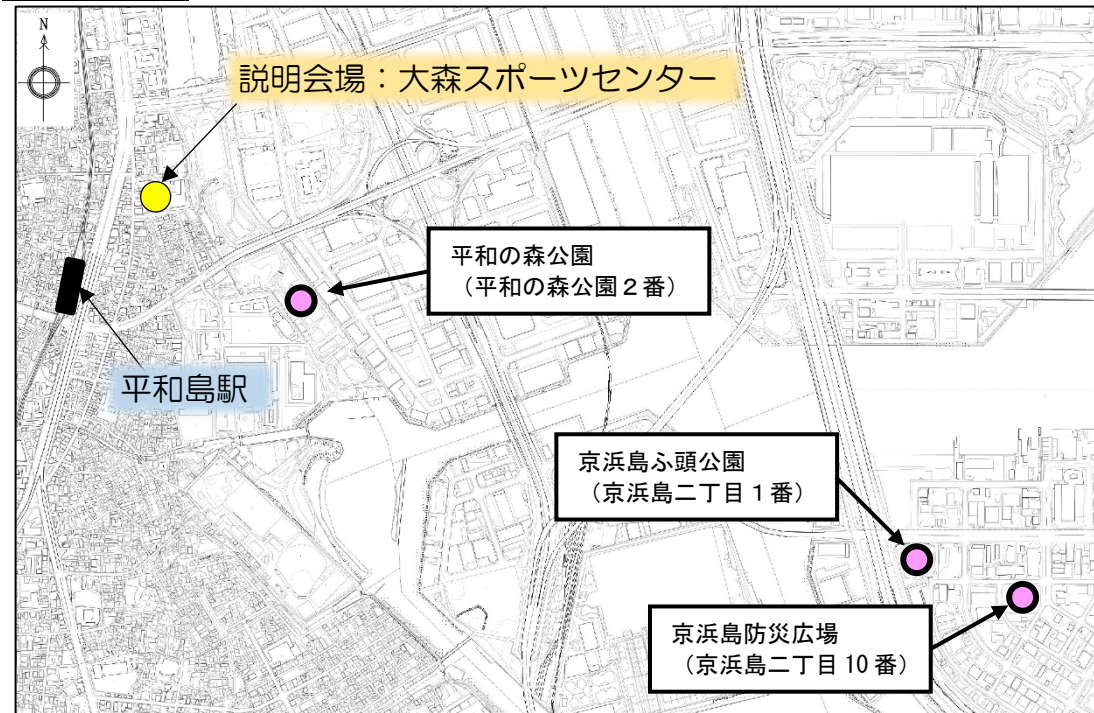


令和7年度公園3か所における東京都市計画公園の変更（大田区決定）について

大田区内の平和の森公園、京浜島ふ頭公園、京浜島防災広場について、「都市計画公園・緑地の整備方針」（令和2年7月改定）に示す評価指標において、防災機能の向上や公園不足改善など、公園及び地域の重要性や整備効果が認められたため、都市計画の変更を行う。

1 位置図



3 住民説明会（都市計画法 16 条）

- 1) 説明会の日時と場所
日時 令和7年8月4日（月）午後7時～午後8時
場所 大森スポーツセンター 地下2階 小ホール
（住所：大森本町二丁目2番5号）
- 2) 参加者 8名
- 3) 意見 都市計画変更に係る意見はなし

4 東京都知事協議（都市計画法19条）

令和7年9月24日に都知事協議完了

5 今後のスケジュール（予定）

- 1) 令和7年11月 都市計画案の公告・縦覧（都市計画法17条）
- 2) 令和8年1月 都市計画審議会 付議（都市計画法19条）
- 3) 令和8年2月 都市計画決定・告示（都市計画法20条）

2 各公園の概要

凡例 ：既存都市計画公園区域 ：新規都市計画公園区域

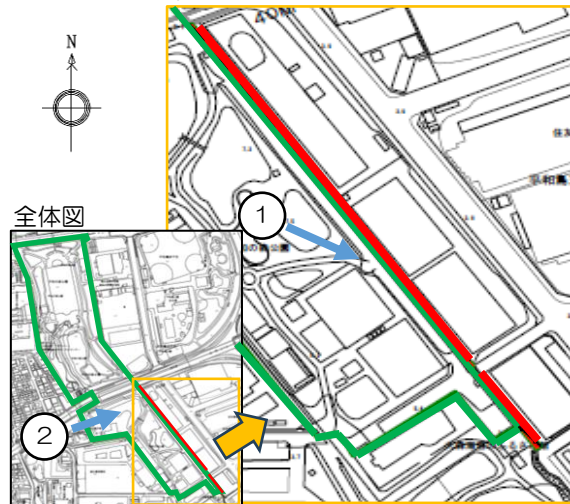
1) 平和の森公園

- 都市計画公園名称 平和の森公園
- 種別・番号 総合公園（第5・5・34号）
- 所在地 現況 大田区平和の森公園2番 ⇒ 拡張後 大田区平和の森公園2番、平和島五丁目1番
- 面積 現況 約10.5ha ⇒ 拡張後 約10.6ha

位置図

拡大図

現況写真

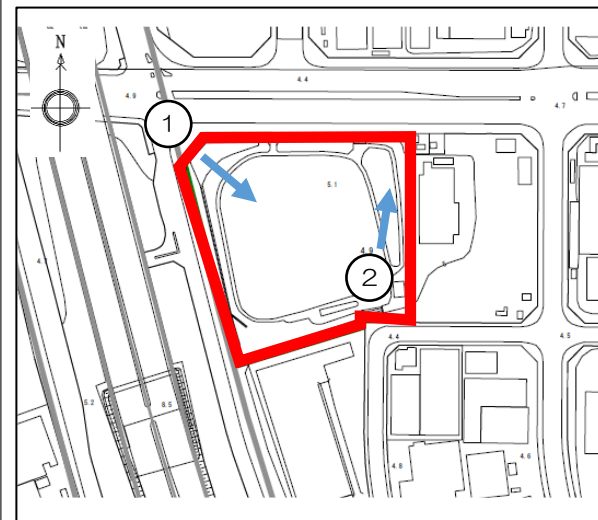


2) 京浜島ふ頭公園

- 都市計画公園名称 京浜島二丁目第一公園
- 種別・番号 近隣公園（第3・3・132号）
- 所在地 大田区京浜島二丁目1番
- 面積 約1.2ha

位置図

現況写真



3) 京浜島防災広場

- 都市計画公園名称 京浜島二丁目第二公園
- 種別・番号 近隣公園（第3・3・133号）
- 所在地 大田区京浜島二丁目10番
- 面積 約1.0ha

位置図

現況写真

