

大田区地域地区図

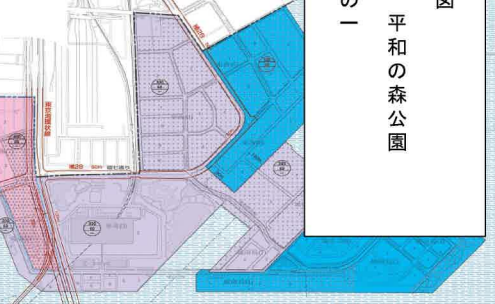
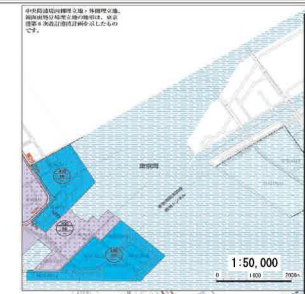
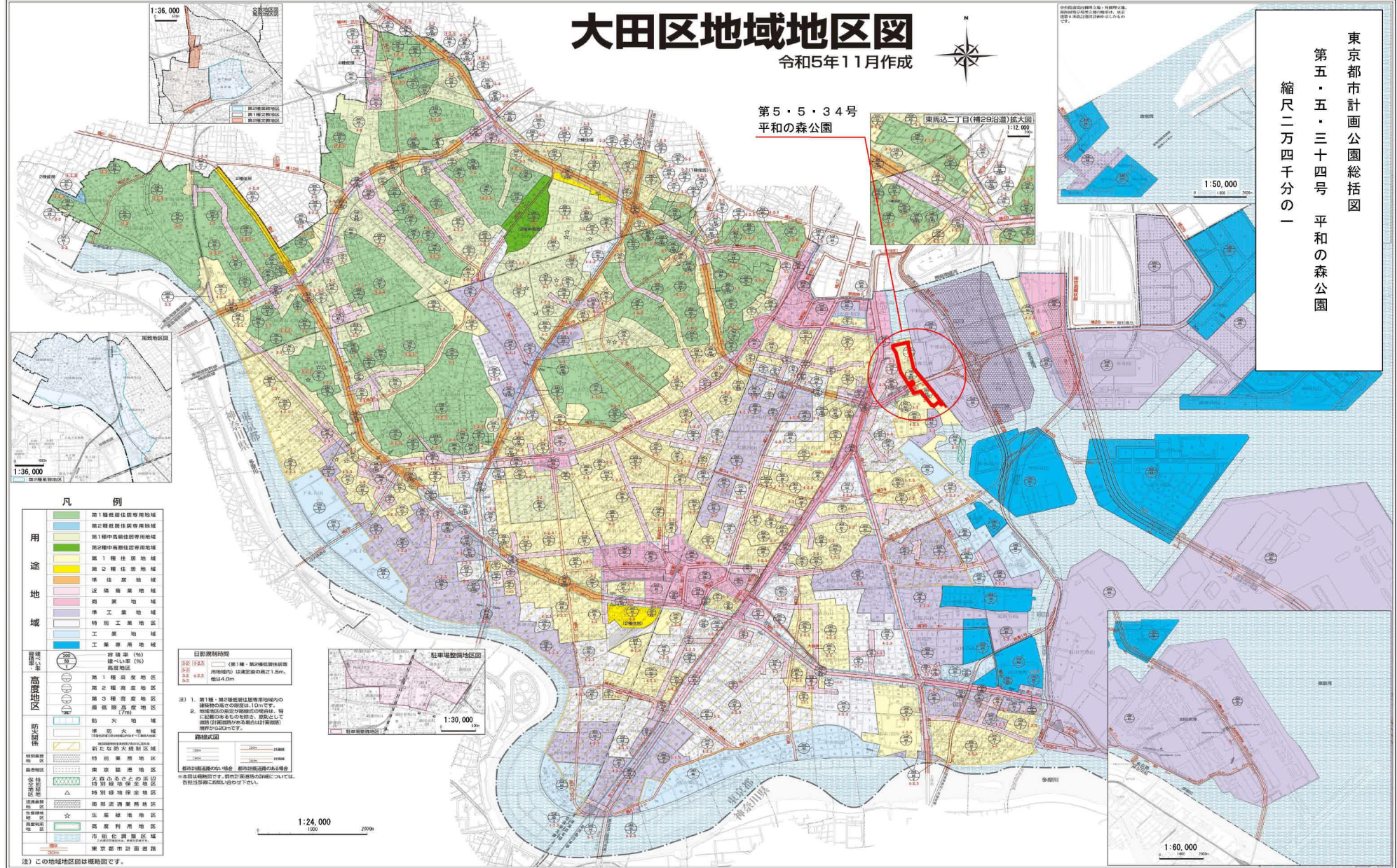
●本図は国土交通省のシステム「まちマップ」を利用したもので、
 住所を指定して各権利者の名称（扉凡1/2500）が
 表示されます。
 【まちマップのアドレス】https://www2.wlgmap.jp/ota/

大田区地域地区図

令和5年11月作成



第5・5・34号
 平和の森公園



東京都市計画公園総括図
 第五・五・三十四号 平和の森公園
 縮尺二万四千分の一

凡例

用途地	第1種低層住居専用地域	第2種低層住居専用地域	第1種中高層住居専用地域	第2種中高層住居専用地域	第1種住居地域	第2種住居地域	準住居地域	近隣商業地域	商業地域	準工業地域	特別工業地域	工業地域	工業専用地域			
高度地区	第1種高度地区	第2種高度地区	第3種高度地区	最低限度地区(7m)	防火地域	準防火地域	新たな防火規制区域	特別養老地区	東京臨海副都心地区	本都心地区の近郊特別緑地保全地区	特別緑地保全地区	国際流通業務地区	生業緑地地区	高層利用地区	市街化調整区域	東京都市計画道路
道路	幹線道路	主要道路	普通道路	支線道路	歩道	自転車道	緑道	遊歩道	公園	公園緑地	公園	公園	公園	公園	公園	公園

日照時間

3.00	3.25	3.50	4.00	4.25	4.50
（第1種・第2種低層住居専用地域）	（第1種・第2種中高層住居専用地域）	（第1種・第2種住居地域）	（準住居地域）	（近隣商業地域）	（商業地域）

注) 1. 第1種・第2種低層住居専用地域内の建築物の高さの制限は1.0mです。
 2. 高度地区の区分が変更された場合は、特に記載のあるものを除き、原則として図説(行政機関が作成した計画図)の図から読み取ります。

路線式図

—	—	—	—	—	—
—	—	—	—	—	—

※本図は縮刷図です。都市計画部が作成した図説、各自治体等に問い合わせ下さい。

1:24,000
 100 250m